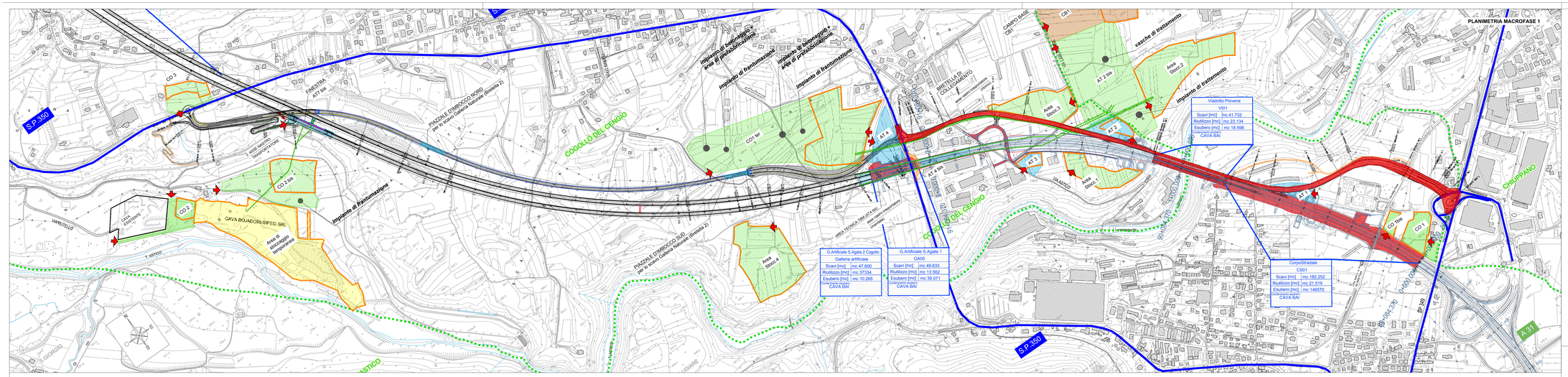


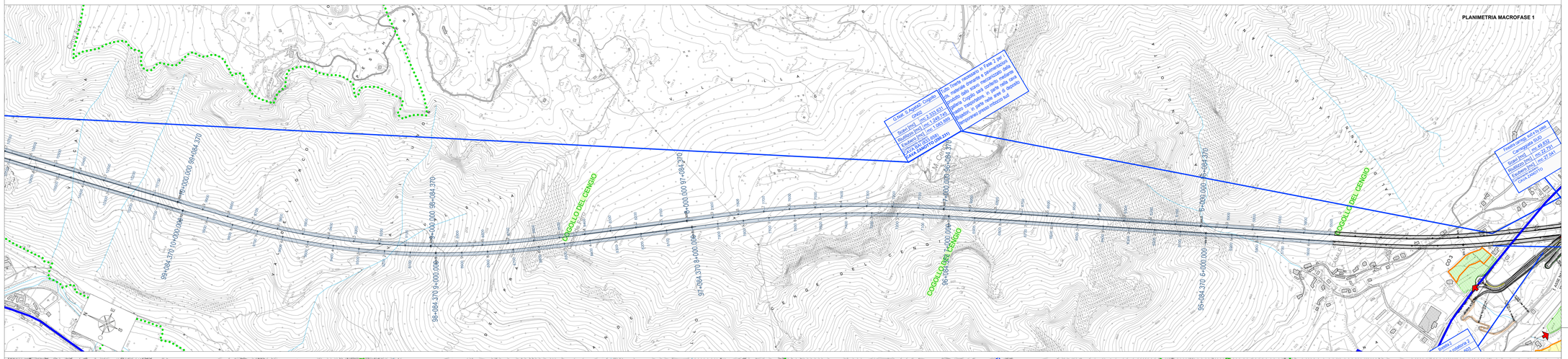


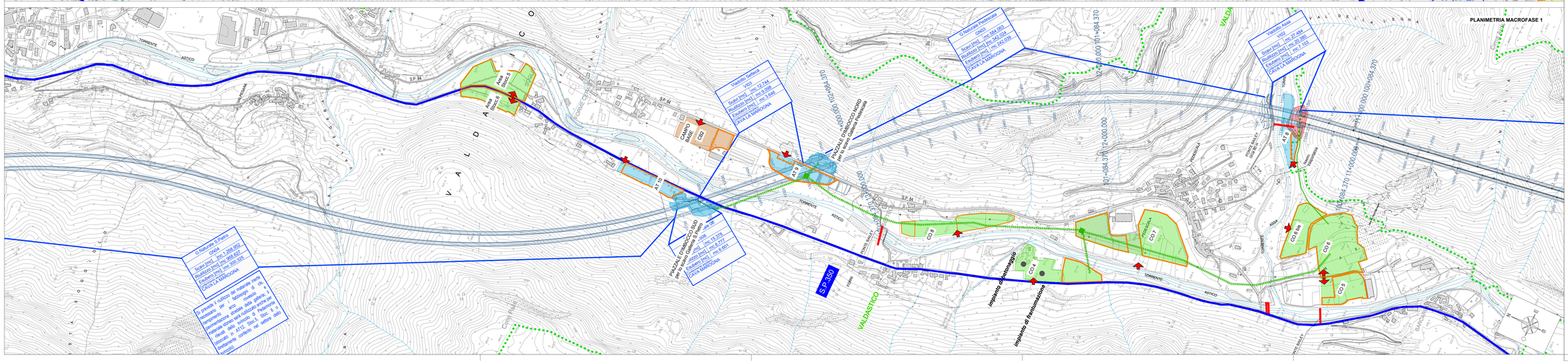


## QUADRO D'UNIONE

Scala 1:100.000

## LEGENDA

TOPONOMASTICA

PROVINCIA DI VICENZA - REGIONE VENETO

VELO D'ASTICO

NOME PROVINCIA - NOME REGIONE

NOME COMUNE

CONFINE PROVINCIALE E REGIONALE

CONFINE COMUNALE

CO.2 AREA DI CANTIERE

AT.2 AREA TECNICA

AREA DI CANTIERE DESTINATA ALLO STOCCAGGIO PROVVISORIO DI TERRE E ROCCE DA SCAVO

Scala 1:5000

0 100 200 300 400 500m

SITI DI PRODUZIONE MACROFASE 1

SITI DI PRODUZIONE MACROFASE 2

SITI DI PRODUZIONE MACROFASE 3

VIABILITA' PRINCIPALE

VIABILITA' LOCALE

PISTE DI CANTIERE

PISTE DA ADEGUARE

## AREE DI CANTIERE E SITI DI STOCCAGGIO TEMPORANEO

| Cantiere | Area T.N. [mq] | Superf. area [mq] | Superficie Stoccaggio tot [mq] | Volume medio geometrico materiale escavato [mc] | Capacità volume realizzabile [mc] | Descrizione |
|---|---|---|---|---|---|---|
| CO1 | 15.734 | 630 | 12.397 | s | 34.999 | STOCCAGGIO |
| CO1 bis | 3.822 | 270 | 3.822 | s | 11.466 | NIA STOCCAGGIO |
| AT1 | 8.646 | 478 | 0 | s | 0 | 0 |
| AT2 | 11.213 | 518 | 5.156 | s | 13.995 | AREA TECNICA STOCCAGGIO |
| AT3 | 5.865 | 296 | 4.344 | s | 14.992 | AREA TECNICA |
| CB1 | 73.345 | 1.658 | 29.880 | s | 52.687 | CAMPO BASE/STOCCAGGIO |
| Bosco_1 | 20.084 | 904 | 20.084 | s | 70.361 | STOCCAGGIO |
| Bosco_2 | 53.941 | 1.588 | 53.941 | s | 188.472 | 155.355 |
| Bosco_3 | 29.453 | 825 | 29.453 | s | 103.506 | 86.210 |
| AT3 bis | 84.626 | 825 | 0 | s | 0 | 0 |
| AT4 | 17.102 | 610 | 0 | s | 0 | 0 |
| AT4 bis | 16.285 | 975 | 0 | s | 0 | 0 |
| CO1 ter | 147.072 | 1.034 | 58.877 | s | 168.009 | 140.841 |
| Bosco_4 | 53.688 | 1.613 | 53.688 | s | 188.675 | 157.229 |
| AT7 bis | 4.184 | 482 | 0 | s | 0 | 0 |
| CAVA BIJADORI | 98.638 | 2.093 | 98.638 | s | 415.120 | 345.933 |
| CO2 bis | 46.443 | 1.003 | 21.972 | s | 58.756 | 48.963 |
| CO2 | 12.913 | 836 | 8.918 | s | 12.251 | 10.209 |
| CO3 | 16.502 | 582 | 7.306 | s | 19.496 | 16.246 |
| AT5 | 13.404 | 544 | 0 | s | 0 | 0 |
| CO4 | 18.321 | 561 | 14.610 | s | 48.868 | 40.723 |
| CO5 | 39.538 | 850 | 39.538 | s | 138.948 | 115.790 |
| CO6 bis | 17.483 | 626 | 17.483 | s | 51.460 | 51.200 |
| AT6 | 11.009 | 670 | 2.013 | s | 906 | 755 |
| CO7 | 85.088 | 2.126 | 44.668 | s | 154.892 | 129.093 |
| CO8 | 28.737 | 970 | 10.123 | s | 24.875 | 20.729 |
| CO9 | 23.138 | 959 | 11.261 | s | 31.490 | 26.242 |
| AT9 | 16.188 | 657 | 14.102 | s | 48.806 | 40.672 |
| CB2 | 17.160 | 588 | 4.671 | s | 7.431 | 6.193 |
| AT10 | 14.138 | 606 | 10.380 | s | 35.959 | 29.963 |
| Bosco_5 | 33.838 | 799 | 33.838 | s | 83.774 | 69.812 |
| Bosco_6 | 11.150 | 545 | 11.150 | s | 39.384 | 32.804 |
| Bosco_7 | 12.141 | 474 | 12.141 | s | 32.206 | 43.505 |
| AT11 | 21.363 | 666 | 0 | s | 0 | 0 |
| AT12 | 27.957 | 625 | 25.953 | s | 67.395 | 72.624 |

AREA TECNICA (fr.) Valle dell'Astico

SITI DI DESTINAZIONE DEFINITIVA DEI MATERIALI IN ESUBERO

CAVA BAI - BETONROSSI SPA
distanza:
21 Km da inizio lotto tramite A31 e Via dell'Autostrada
7.4 Km tramite SP350, SP349

CAVA VIANELLE - E.G.I. ZANOTTO
distanza:
14 Km da inizio lotto tramite A31
15 Km tramite SP350, SP66 e Via dell'Autostrada

CAVA LA MAROGNA - BETONROSSI SPA
distanza:
SUL TRACCIATO, PRESSO SVINCOLO DI PEDEMONTE
collegamenti tramite SP350, SP349

NOTE

PER I DETTAGLI DELLE SINGOLE MACROFASI OVVERO DELLE ATTIVITA' E DEI TEMPI DI REALIZZAZIONE SI RIMANDA ALCRONOPROGRAMMA DELLE ATTIVITA (ELABORATO J16L1140101002010101PD00)

A4autostrada
Brescia| Verona| Vicenza| Padova

RINA
CERTIFIED MANAGEMENT SYSTEM
ISO 9001:2008 - ISO 14001:2004
OHSAS 18001:2007 - SA 8000

# AUTOSTRADA VALDASTICO A31 NORD

## 1° LOTTO

## Piovene Rocchette - Valle dell'Astico

## PROGETTO DEFINITIVO

CUP C2181 30006 60005
WBS B25.A3NJ.1
COMMESSA J16L1

COMMITTENTE: A4autostrada

FUNZIONE PROGETTO VALDASTICO

CAPO COMMESSA PER LA PROGETTAZIONE
Dott. Ing. Pier Mauro Marsili

PRESTATORE DI SERVIZI:
CONSORZIO RAETIA
RAPPRESENTANTE: Dott. Ing. Alberto Scotti

RESPONSABILE DELL'INTEGRAZIONE TRA LE PRESTAZIONI SPECIALISTICHE: Tecnico Ing. Giovanni Battista Marzemin

PROGETTAZIONE:
STI IN PROGETTAZIONE S.r.l.
Il Responsabile: Dott.Ing. Stefano Lunardi

ELABORATO: SVILUPPO PROGETTUALE CONSEGUENTE ALLE INDICAZIONI MIBAC E RV
Materiali da costruzione
Planimetria dei siti di produzione di utilizzo e deposito temporaneo - Tav. 1 di 2

Progressivo 22 05 13 002 00
Rev.

| Rev. | Data | Descrizione | Redazione | Controllo | Approvazione |
|---|---|---|---|---|---|
| 00 | LUG.2015 | PRIMA EMISSIONE | V.FEDERICI | V.REALE | A.RENZO |

SCALA: 1:5000
NOME FILE: J16L1_22_05_13_002_0102_0PD_00.dwg
CIG / CUP / CUI
J16L1_22_05_13_002_0102_0PD_00

IL PRESENTE DOCUMENTO NON POTRA' ESSERE COPIATO, RIPRODOTTO O ALTRIMENTI PUBBLICATO, IN TUTTO O IN PARTE, SENZA IL CONSENSO SCRITTO DELLA AUTOSTRADA BS-VR-VI-PD A.C. CON L'ESCLUSIONE DELL'ORIGINALE CARTACEO CON FIRMA AUTOGRAFA
THIS DOCUMENT MAY NOT BE COPIED, REPRODUCED OR PUBLISHED, EITHER IN PART OR IN ITS ENTIRETY, WITHOUT THE WRITTEN PERMISSION OF AUTOSTRADA BRESCIA-VERONA-VICENZA-PADOVA P.A. (ORA PIACENZA) DEL ORIGINALE CARTACEO