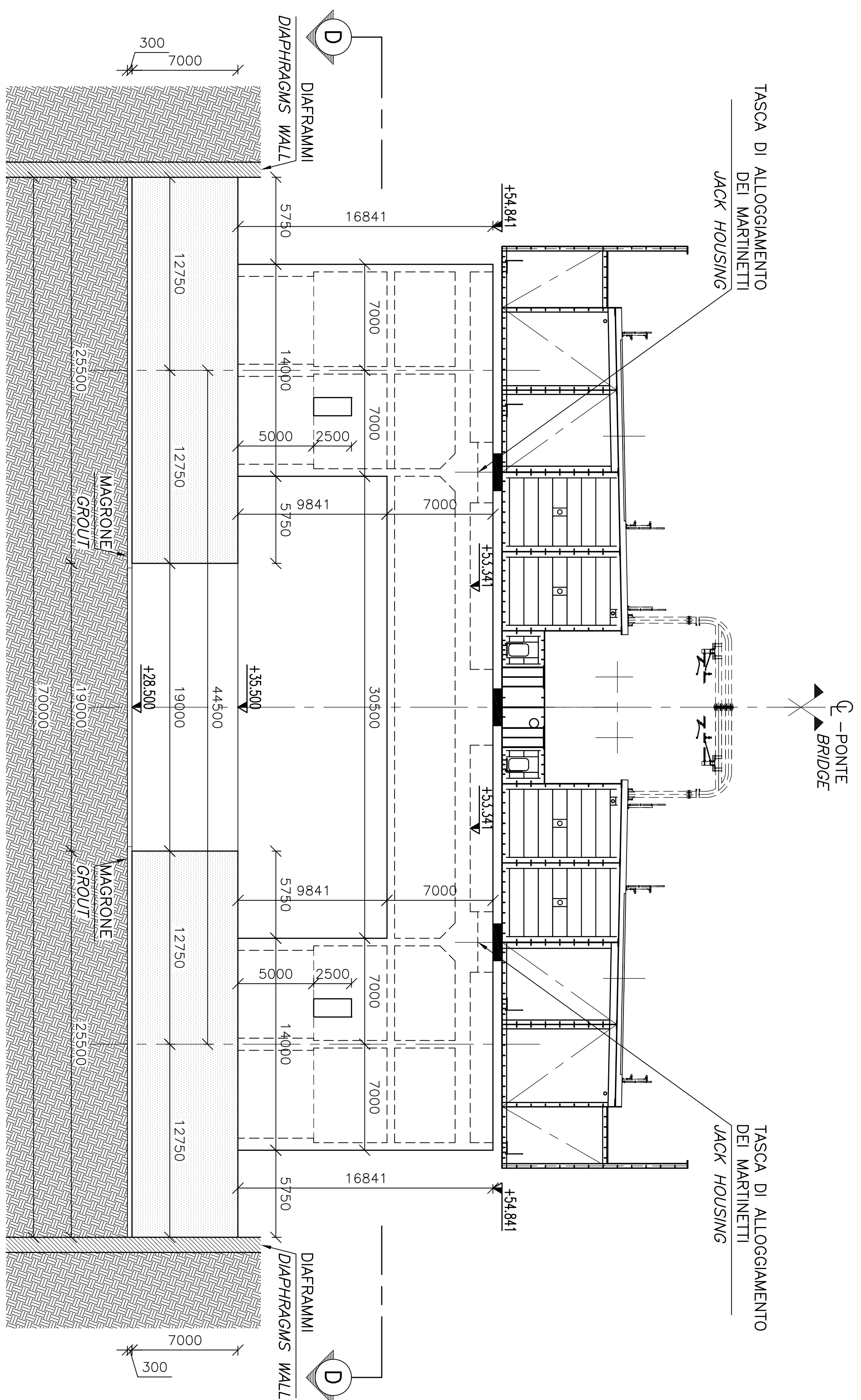
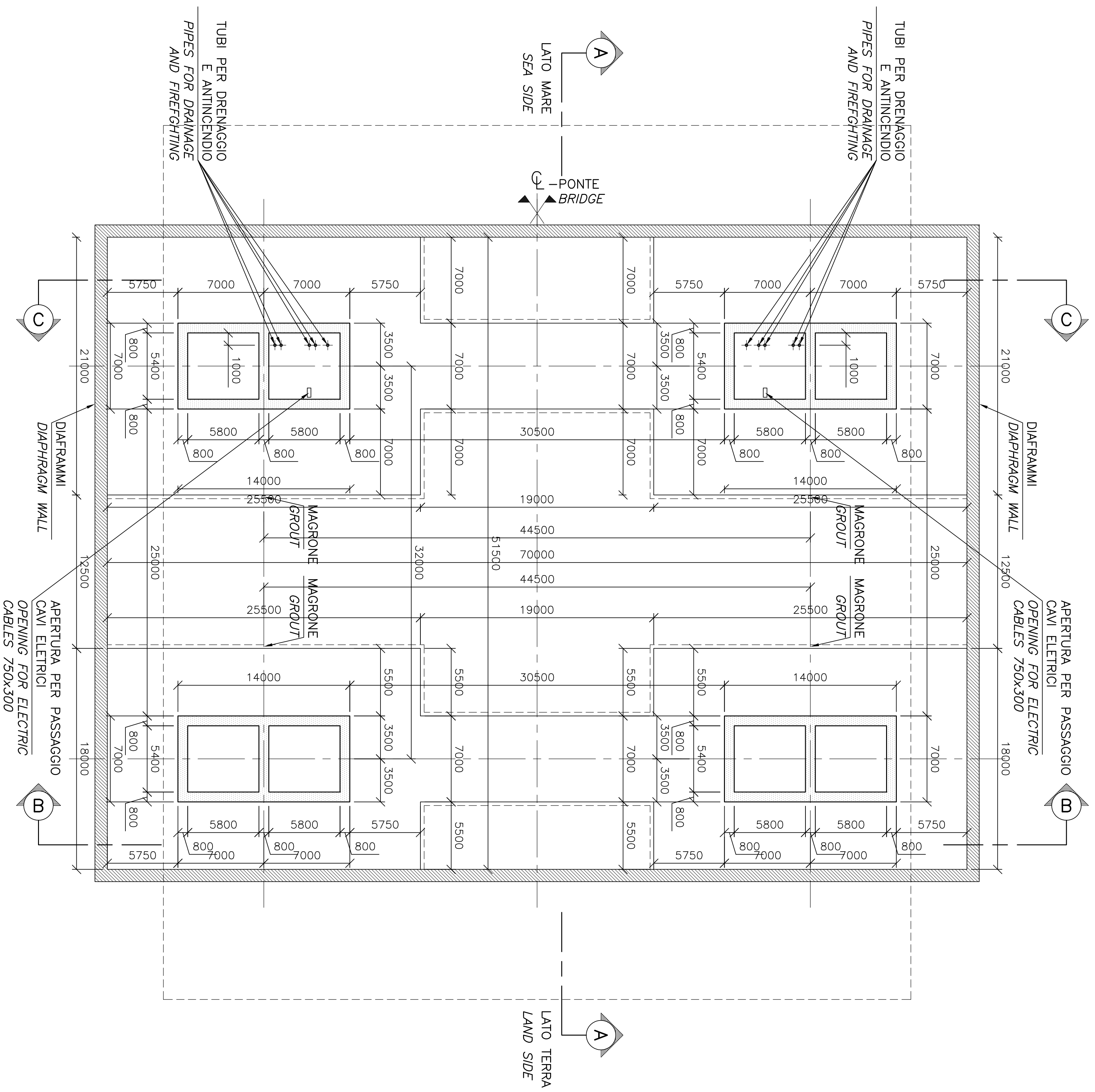


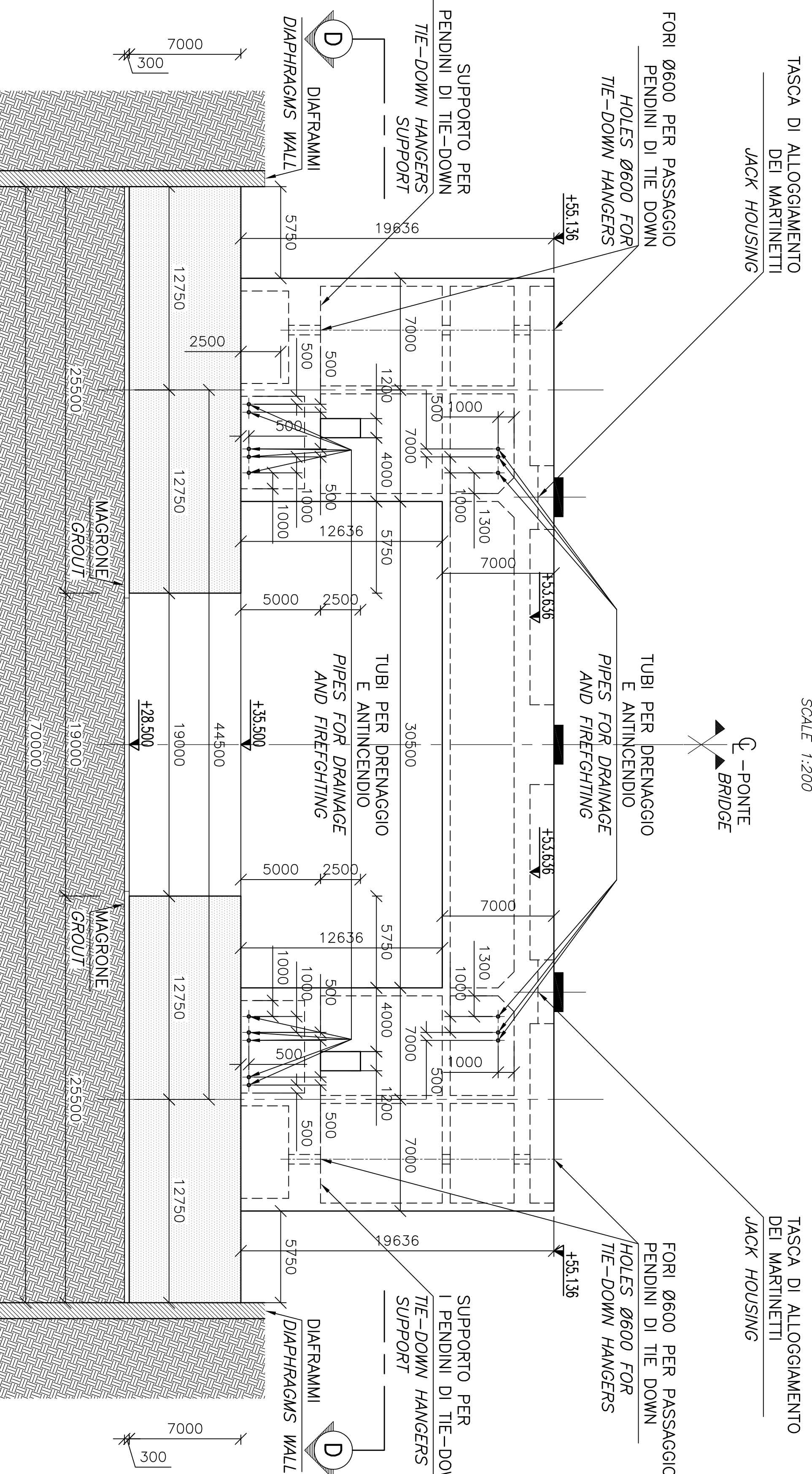
PROSPETTO B-B
SCALA 1:200
ELEVATION B-B
SCALE 1:200



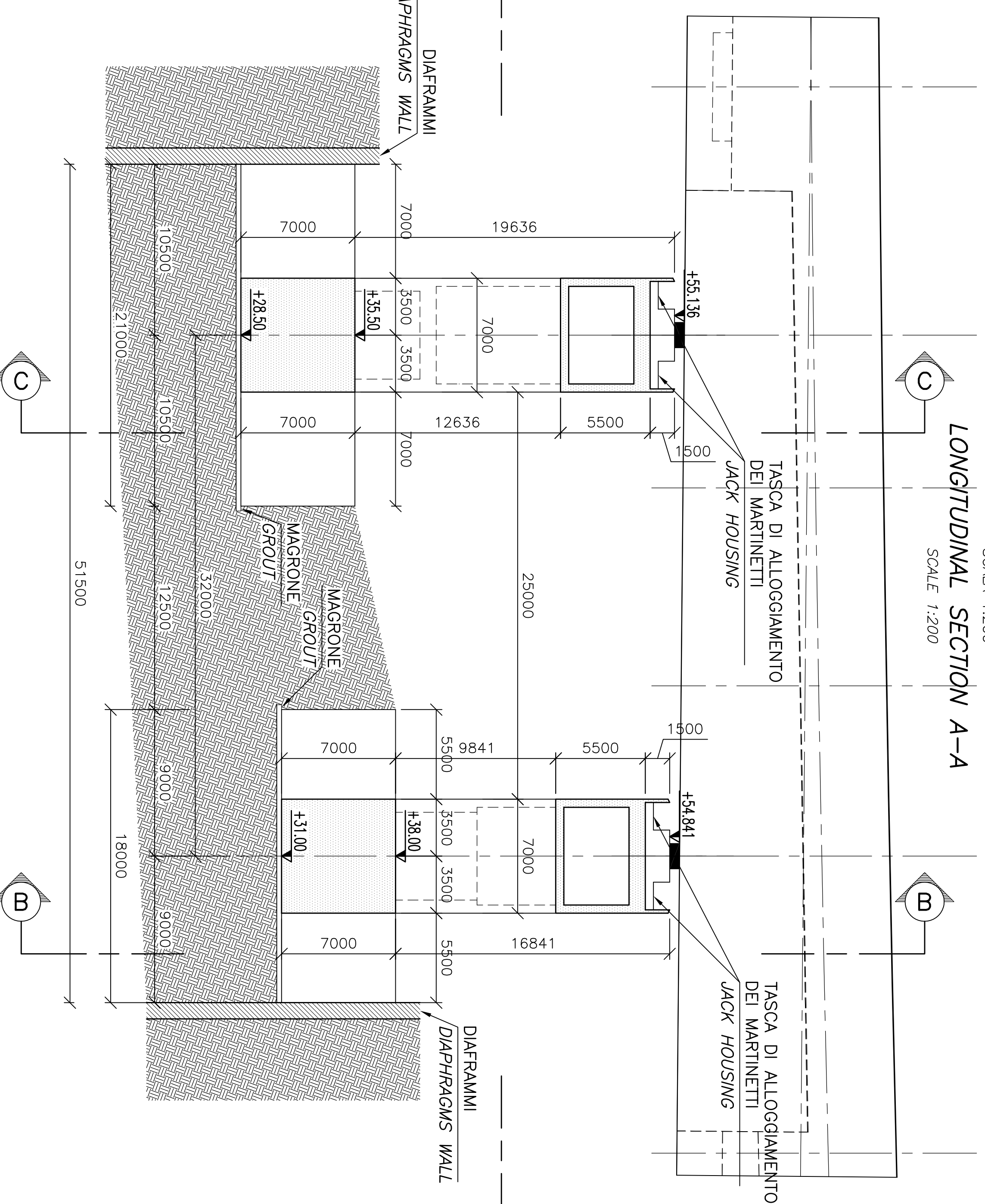
PIANTA FONDAZIONI D-D
SCALA 1:200
FOUNDATION PLAN D-D
SCALE 1:200



PROSPETTO C-C
SCALA 1:200
ELEVATION C-C
SCALE 1:200



SEZIONE LONGITUDINALE A-A
SCALA 1:200
LONGITUDINAL SECTION A-A
SCALE 1:200



NOTE GENERALI

NOTE:
DIMENSIONI: TUTTE LE DIMENSIONI SONO IN MILLIMETRI, SALVO OVE DIVERSAMENTE INDICATO. LE QUOTE ALTIMETRICHE SONO IN METRI (SLM)

LEGENDA:

 CALCESTRUZZO GETTATO IN OPERA
 DIAFRAGMI
 TERRENO
LEGENDS:
 IN-SITU CONCRETE
 DIAPHRAGM WALL
 GROUND

ELABORATI DI RIFERIMENTO:
 NOTE GENERALI
 CG1000-PSXDPS1-0000000000-01 SISTEMA DI DRENAGGIO
 CG1000-PDXDP11-M2AS000000-02 TUBATURE

NOTES:
 DIMENSIONS ARE IN MILLIMETRES UNLESS OTHERWISE NOTED.
 LEVELS ARE IN METRES (MSL)

REFERENCES:
 CG1000-PSXDPS1-0000000000-02 GENERAL NOTES
 CG1000-PDXDP11-M2AS000000-02 DRAINAGE SYSTEM - PIPING

QUESTO ELABORATO GRAFICO VA LETTO INSIEME A:
 THIS DRAWING TO BE READ IN CONJUNCTION WITH:
 CG1002-PBXDPS1-F4XC000000-01
 CG1002-PBXDPS1-F4XC000000-01
 CG1002-PBXDPS1-F4XC000000-02
 CG1002-PBXDPS1-F4XC000000-03

Stretto di Messina
 Progetto definitivo
PONTE SULLO STRETTO DI MESSINA
PROGETTO DEFINITIVO

EUROLINK S.C.P.A.
 SOCIETA' ITALIANA PER CONDOTTE D'INCARICA S.P.A. (Mandatario)
 COOPERATIVA LAVORATORI E INGEGNERI - C.A.C. di Roverso Spc. Coop. art. (Mandatario)
 ISIKAWAMA - HARIMA - HEAVY INDUSTRIES CO. LTD. (Mandatario)
 A.C.I. S.C.P.A. - CONSORZIO STABILE (Mandatario)

INGEGNERIA:
 S.T.RODOLFO & C. INGEGERI
 Via. L. La. 300
 98052 - CATANIA (CA)
 n° 18408

PROGETTISTI:
 L. GIAMANTINI COZZONE
 Project Manager (Ing. G. Buonamici)
 SIRTIO DI MESSINA
 Daniele Galante *
 (Ing. G. Buonomini)
 SIRTIO DI MESSINA
 Annunziata Giamantini
 (Dott. P. Gatto)

OPERA D'ATTRAVERSAMENTO PE10146_T01
 FONDAZIONI STRUTTURE TERMINALI
 STRUTTURA TERMINALE CALABRIA
 Disegni Dimensivi

COND. C	0	1	0	1	0	1	0	2	1	0	1	0	1	0	1	0	1	0	1	0	1	0	1	0	1	0	1	0	1	0	1	0	1	0	1	0	1
REV.	0	1	2	3	4	5	6	7	8	9	10	11	12	13	14	15	16	17	18	19	20	21	22	23	24	25	26	27	28	29	30	31	32	33	34	35	
DATA	DESCRIZIONE																																				
10/08/2011	REVISIONE FINALE																																				
10/07/2011	1	REVISIONE																									11/07/2011										
06/07/2011	1	REV.																									06/07/2011										