PLANIMETRIA
SCALA 1:1000
PLAN
SCALE 1:1000

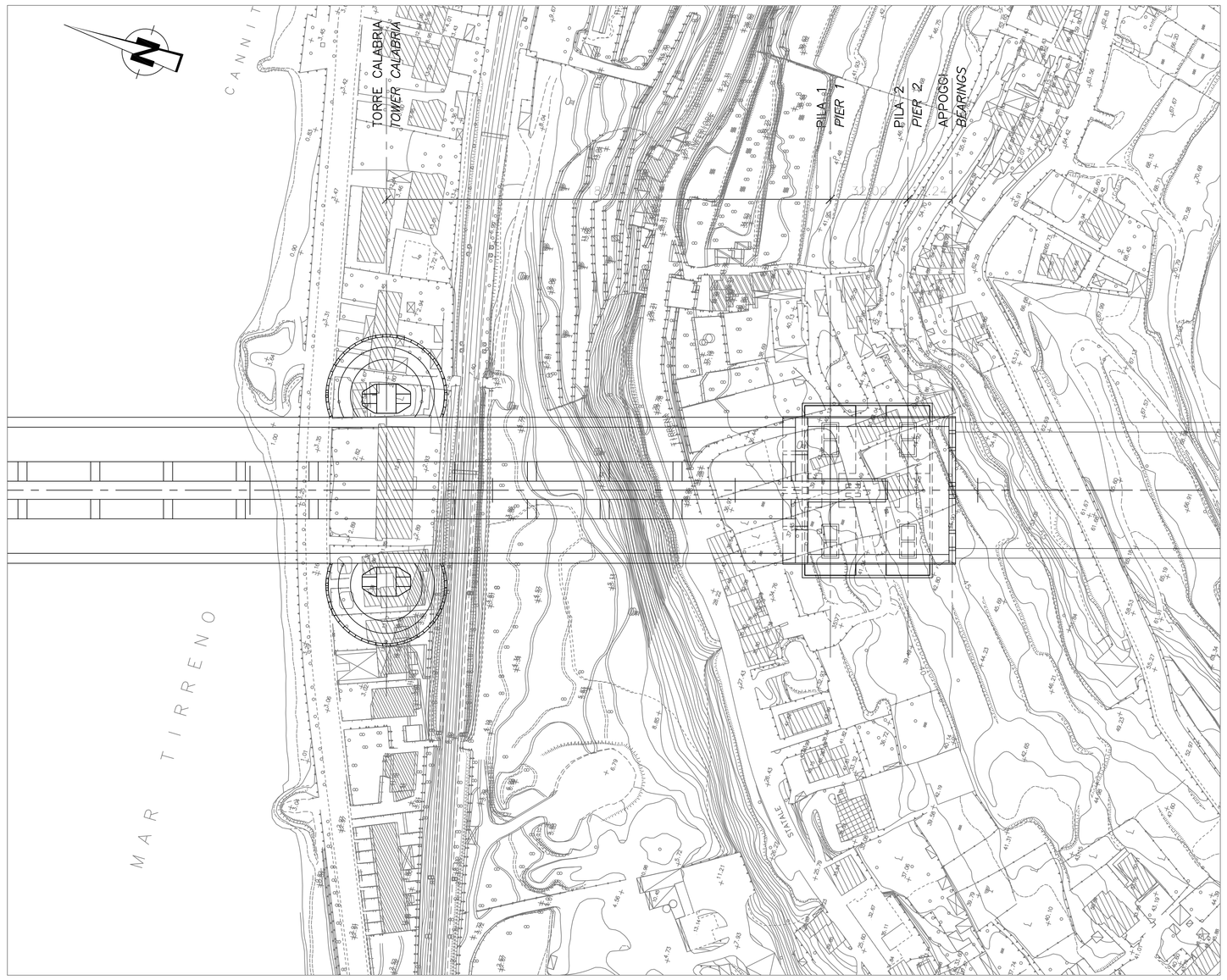

VISTA DALL'ALTO
SCALA 1:500
TOP VIEW
SCALE 1:500

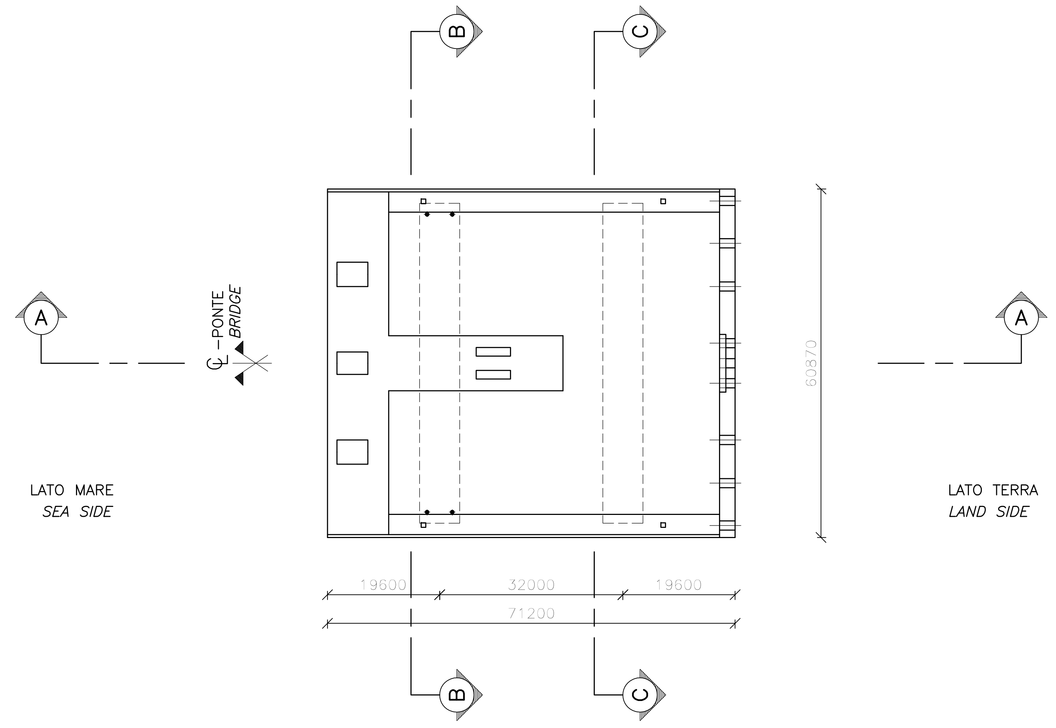

SEZIONE A–A
SCALA 1:500
SECTION A–A
SCALE 1:500

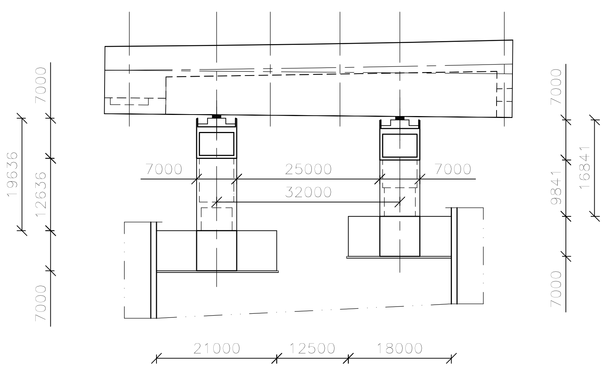

SEZIONE B–B
SCALA 1:500
SECTION B–B
SCALE 1:500

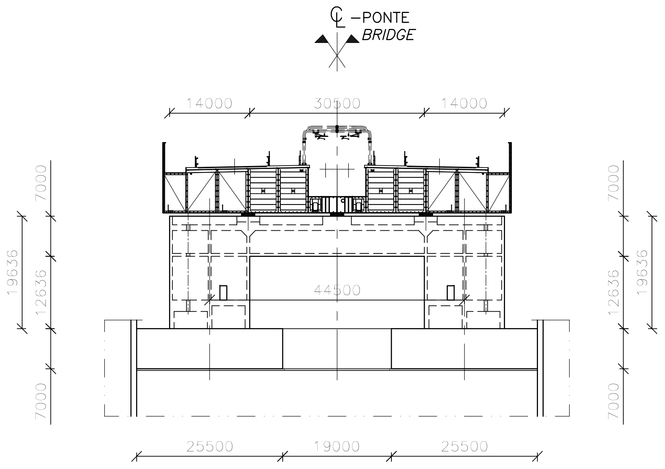

SEZIONE C–C
SCALA 1:500
SECTION C–C
SCALE 1:500

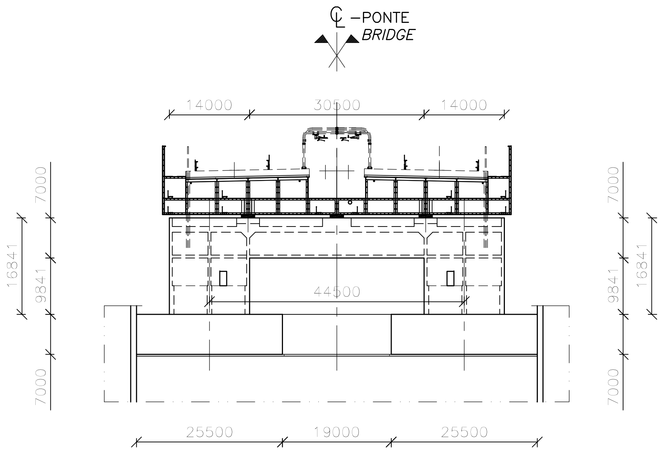

NOTE GENERALI

NOTE:

DIMENSIONI: TUTTE LE DIMENSIONI SONO IN MILLIMETRI, SALVO OVE DIVERSAMENTE INDICATO.

NOTES:

DIMENSIONS: DIMENSIONS ARE IN MILLIMETRES UNLESS OTHERWISE NOTED.

Stretto di Messina

Concessionaria per la progettazione, realizzazione e gestione del collegamento stabile tra la Sicilia e il Continente
Organismo di Diritto pubblico
(Legge n° 1158 del 17 dicembre 1971, modificata dal D.Lgs. n° 114 del 24 aprile 2003)

EurolinK

PONTE SULLO STRETTO DI MESSINA

PROGETTO DEFINITIVO

EUROLINK S.C.p.A.
IMPREGILO S.p.A. (Mandataria)
SOCIETA' ITALIANA PER CONDOTTE D'ACQUA S.p.A. (Mandante)
COOPERATIVA MURATORI E CEMENTISTI - C.M.C. di Ravenna Soc. Coop. a.r.l. (Mandante)
SACYR S.A.U. (Mandante)
ISHIKAWAJIMA - HARIMA HEAVY INDUSTRIES CO. Ltd. (Mandante)
A.C.I. S.C.P.A. - CONSORZIO STABILE (Mandante)

IL PROGETTISTA	IL CONTRAENTE GENERALE	STRETTO DI MESSINA	STRETTO DI MESSINA
COWI Ing. E.M. Veje Dott. Ing. E. Pagoni Ordine Ingegneri Milano n° 15408	Project Manager (Ing. P.P. Marchesell)	Direttore Generale e RUP Validazione (Ing. G. Fiammenghi)	Amministratore Delegato (Dott. P. Ciucci)

OPERA D'ATTRAVERSAMENTO
PF0147_F0

SOTTOSTRUTTURE
FONDAZIONI STRUTTURE TERMINALI
STRUTTURA TERMINALE CALABRIA
PLANIMETRIA GENERALE

CODICE C G 1 0 0 2 P A X D P S T F 4 V C 0 0 0 0 0 0 0 3 F0 SCALA: VARIE

REV.	DATA	DESCRIZIONE	REDATTO	VERIFICATO	APPROVATO
F0	20-06-2011	EMISSIONE FINALE	MM	MCo	MCo/LSJ

NOME DEL FILE: PF0147_F0.dwg