SCAVI E BONIFICHE	
STERRO	1,410 mq
FUSOLO	0,317 mq
RILEVATI	
RILEVATO	2,294 mq
SOVRASTRUTTURA STRADALE	
STRATO DI USURA	5,000 m
STRATO DI BASE	6,500 m
STRATO DI FONDAZIONE	1,250 mq
STRATO DI SOTTOFONDO TRATTATO	1,500 mq
MARCIAPIEDE	2,000 m
MANUFATTI	
CORDOLO	0,249 mq

SEZIONE N° 1
PROGRESSIVA: 0.00
QT. PROGETTO : 3.000

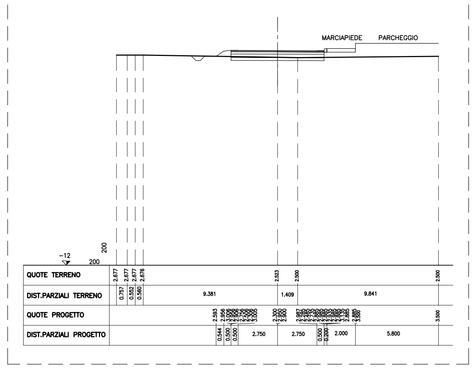

SCAVI E BONIFICHE	
STERRO	1,924 mq
FUSOLO	0,364 mq
RILEVATI	
RILEVATO	2,809 mq
SOVRASTRUTTURA STRADALE	
STRATO DI USURA	5,000 m
STRATO DI BASE	6,500 m
STRATO DI FONDAZIONE	1,250 mq
STRATO DI SOTTOFONDO TRATTATO	1,500 mq
MARCIAPIEDE	2,000 m
MANUFATTI	
CORDOLO	0,249 mq

SEZIONE N° 2
PROGRESSIVA: 20.000
QT. PROGETTO : 3.172

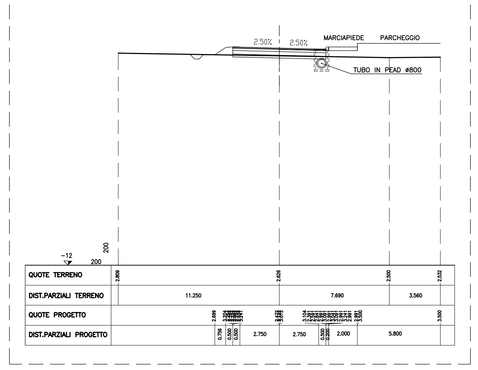

SCAVI E BONIFICHE	
STERRO	0,481 mq
FUSOLO	0,371 mq
RILEVATI	
RILEVATO	2,897 mq
SOVRASTRUTTURA STRADALE	
STRATO DI USURA	5,000 m
STRATO DI BASE	6,500 m
STRATO DI FONDAZIONE	1,250 mq
STRATO DI SOTTOFONDO TRATTATO	1,500 mq
MARCIAPIEDE	2,000 m
MANUFATTI	
CORDOLO	0,249 mq

SEZIONE N° 3
PROGRESSIVA: 25.000
QT. PROGETTO : 3.216

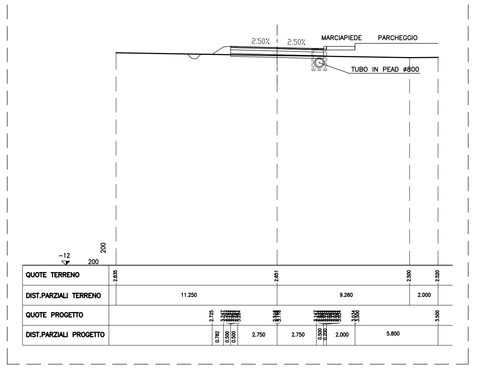

SCAVI E BONIFICHE	
STERRO	2,493 mq
FUSOLO	0,372 mq
RILEVATI	
RILEVATO	1,535 mq
SOVRASTRUTTURA STRADALE	
STRATO DI USURA	5,000 m
STRATO DI BASE	6,500 m
STRATO DI FONDAZIONE	1,250 mq
STRATO DI SOTTOFONDO TRATTATO	1,500 mq
MARCIAPIEDE	2,000 m
MANUFATTI	
CORDOLO	0,249 mq

SEZIONE N° 4
PROGRESSIVA: 50.000
QT. PROGETTO : 3.431

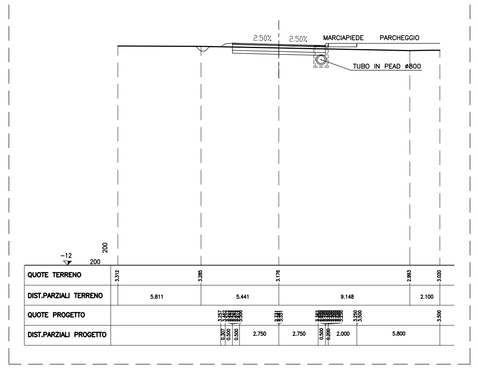

SCAVI E BONIFICHE	
STERRO	0,164 mq
FUSOLO	0,192 mq
RILEVATI	
RILEVATO	0,033 mq
SOVRASTRUTTURA STRADALE	
STRATO DI USURA	5,000 m
STRATO DI BASE	6,500 m
STRATO DI FONDAZIONE	1,250 mq
STRATO DI SOTTOFONDO TRATTATO	1,500 mq
MARCIAPIEDE	2,000 m
MANUFATTI	
CANALETTA	0,448 mq
CORDOLO	0,589 mq

SEZIONE N° 5
PROGRESSIVA: 58.271
QT. PROGETTO : 3.512

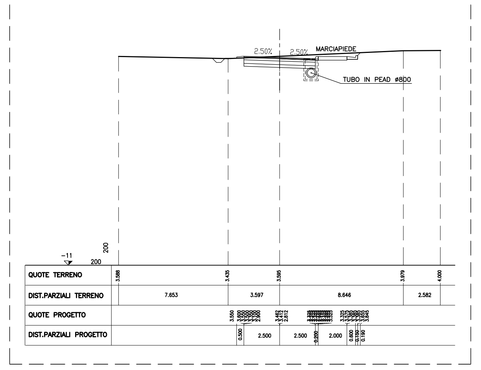

SCAVI E BONIFICHE	
STERRO	15,660 mq
SOVRASTRUTTURA STRADALE	
STRATO DI USURA	5,000 m
STRATO DI BASE	6,500 m
STRATO DI BASE	5,000 m
STRATO DI FONDAZIONE	1,250 mq
STRATO DI SOTTOFONDO TRATTATO	1,000 mq
MARCIAPIEDE	2,000 m
MANUFATTI	
CANALETTA	0,448 mq
CORDOLO	0,249 mq

SEZIONE N° 6
PROGRESSIVA: 69.597
QT. PROGETTO : 3.810

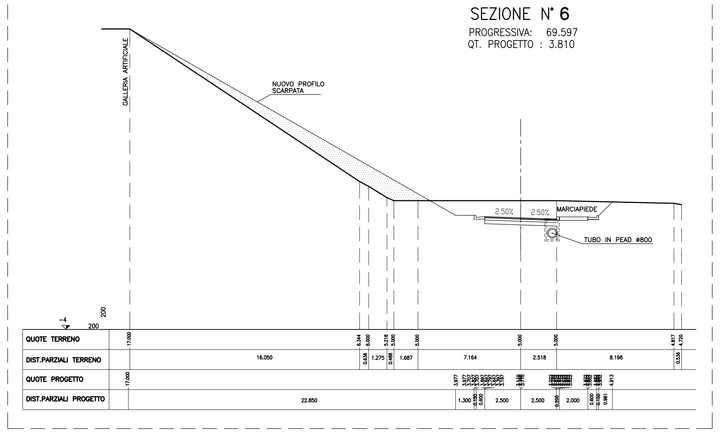

SCAVI E BONIFICHE	
STERRO	13,436 mq
SOVRASTRUTTURA STRADALE	
STRATO DI USURA	5,000 m
STRATO DI BASE	6,500 m
STRATO DI BASE	5,000 m
STRATO DI FONDAZIONE	1,250 mq
STRATO DI SOTTOFONDO TRATTATO	1,000 mq
MARCIAPIEDE	2,000 m
MANUFATTI	
CANALETTA	0,448 mq
CORDOLO	0,249 mq

SEZIONE N° 7
PROGRESSIVA: 75.000
QT. PROGETTO : 4.042

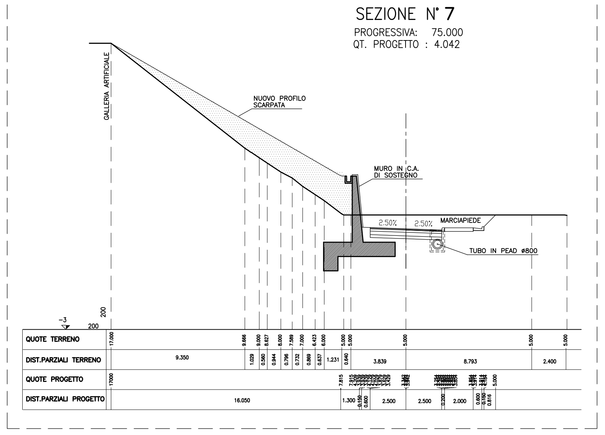

SCAVI E BONIFICHE	
STERRO	10,390 mq
SOVRASTRUTTURA STRADALE	
STRATO DI USURA	5,000 m
STRATO DI BASE	6,500 m
STRATO DI BASE	5,000 m
STRATO DI FONDAZIONE	1,250 mq
STRATO DI SOTTOFONDO TRATTATO	1,000 mq
MARCIAPIEDE	2,000 m
MANUFATTI	
CANALETTA	0,448 mq
CORDOLO	0,249 mq

SEZIONE N° 8
PROGRESSIVA: 80.923
QT. PROGETTO : 4.364

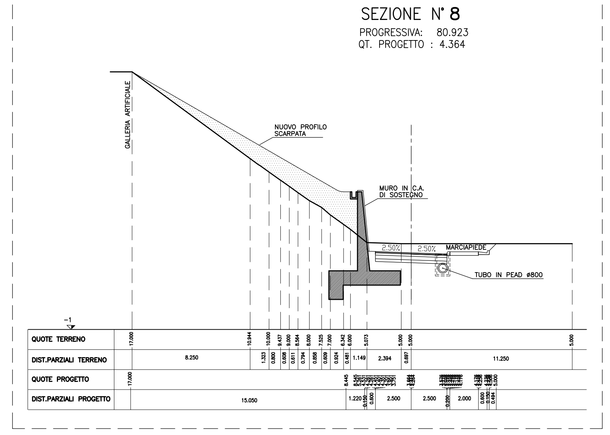

SCAVI E BONIFICHE	
STERRO	8,176 mq
FUSOLO	0,149 mq
RILEVATI	
RILEVATO	8,117 mq
SOVRASTRUTTURA STRADALE	
STRATO DI USURA	5,000 m
STRATO DI BASE	6,500 m
STRATO DI FONDAZIONE	1,250 mq
STRATO DI SOTTOFONDO TRATTATO	1,000 mq
MARCIAPIEDE	2,000 m
MANUFATTI	
CORDOLO	0,249 mq

SEZIONE N° 9
PROGRESSIVA: 100.000
QT. PROGETTO : 5.446

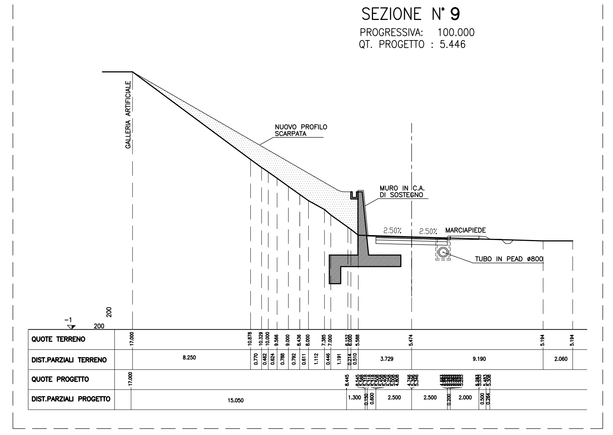

SCAVI E BONIFICHE	
STERRO	2,114 mq
FUSOLO	0,304 mq
RILEVATI	
RILEVATO	1,116 mq
SOVRASTRUTTURA STRADALE	
STRATO DI USURA	5,000 m
STRATO DI BASE	6,500 m
STRATO DI FONDAZIONE	1,250 mq
STRATO DI SOTTOFONDO TRATTATO	1,000 mq
MARCIAPIEDE	2,000 m
MANUFATTI	
CORDOLO	0,249 mq

SEZIONE N° 10
PROGRESSIVA: 125.000
QT. PROGETTO : 6.421

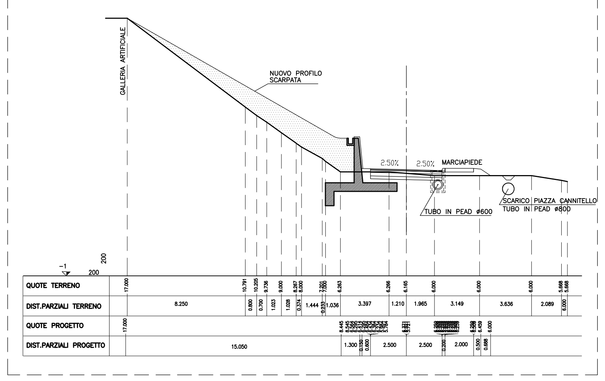

SCAVI E BONIFICHE	
STERRO	4,138 mq
FUSOLO	0,505 mq
RILEVATI	
RILEVATO	0,656 mq
SOVRASTRUTTURA STRADALE	
STRATO DI USURA	5,000 m
STRATO DI BASE	6,500 m
STRATO DI FONDAZIONE	1,250 mq
STRATO DI SOTTOFONDO TRATTATO	1,000 mq
MARCIAPIEDE	2,000 m
MANUFATTI	
CORDOLO	0,249 mq

SEZIONE N° 11
PROGRESSIVA: 139.889
QT. PROGETTO : 6.880

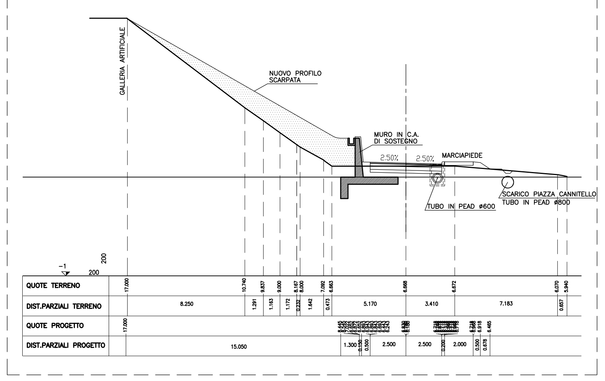

SCAVI E BONIFICHE	
STERRO	2,132 mq
FUSOLO	0,338 mq
RILEVATI	
RILEVATO	0,609 mq
SOVRASTRUTTURA STRADALE	
STRATO DI USURA	5,000 m
STRATO DI BASE	6,500 m
STRATO DI FONDAZIONE	1,250 mq
STRATO DI SOTTOFONDO TRATTATO	1,000 mq
MARCIAPIEDE	2,000 m
MANUFATTI	
CORDOLO	0,249 mq

SEZIONE N° 12
PROGRESSIVA: 150.000
QT. PROGETTO : 7.191

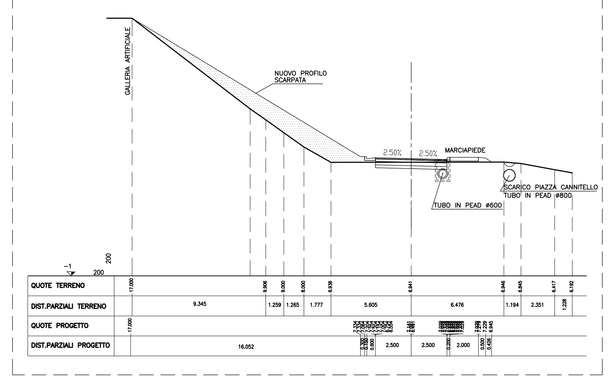

SCAVI E BONIFICHE	
STERRO	2,163 mq
FUSOLO	0,382 mq
RILEVATI	
RILEVATO	0,601 mq
SOVRASTRUTTURA STRADALE	
STRATO DI USURA	5,000 m
STRATO DI BASE	6,500 m
STRATO DI FONDAZIONE	1,250 mq
STRATO DI SOTTOFONDO TRATTATO	1,000 mq
MARCIAPIEDE	2,000 m
MANUFATTI	
CORDOLO	0,249 mq

SEZIONE N° 13
PROGRESSIVA: 158.863
QT. PROGETTO : 7.465

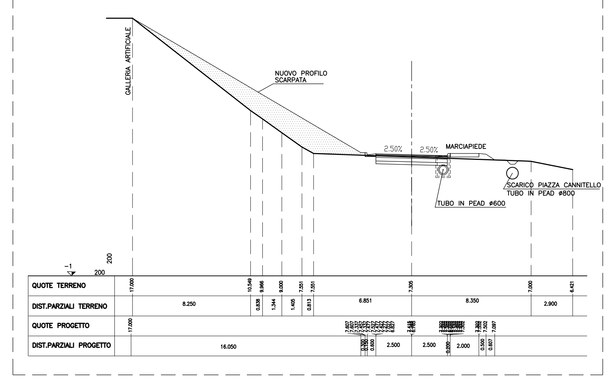

NOTE GENERALI

QUADRO DI UNIONE

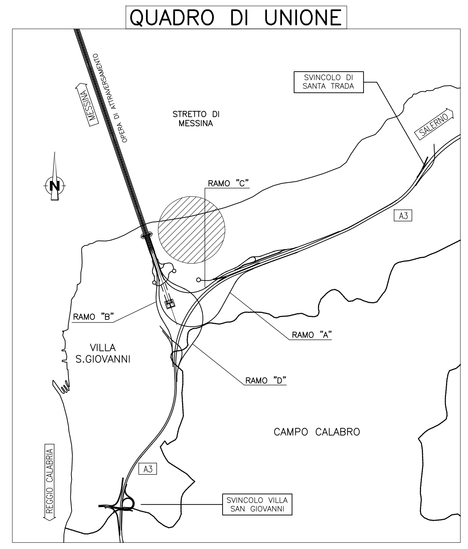

Stretto di Messina

Concessionaria per la progettazione, realizzazione e gestione del collegamento stabile tra la Sicilia e il Continente
Organismo di Diritto pubblico
(Legge n° 1158 del 17 dicembre 1971, modificata dal D.Lgs. n° 114 del 24 aprile 2003)

EurolinK

PONTE SULLO STRETTO DI MESSINA

PROGETTO DEFINITIVO

EUROLINK S.C.p.A.
IMPREGILO S.p.A. (Mandataria)
SOCIETA' ITALIANA PER CONDOTTE D'ACQUA S.p.A. (Mandante)
COOPERATIVA MURATORI E CEMENTISTI - C.M.C. di Ravenna Soc. Coop. a.r.l. (Mandante)
SACYR S.A.U. (Mandante)
ISHIKAWAJIMA - HARIMA HEAVY INDUSTRIES CO. Ltd. (Mandante)
A.C.I. S.C.P.A. - CONSORZIO STABILE (Mandante)

IL PROGETTISTA	IL CONTRAENTE GENERALE	STRETTO DI MESSINA	STRETTO DI MESSINA
SINA Dott. Ing. F. Collo Ordine Ingegneri Milano n° 20355 Eurolink Dott. Ing. E. Pagani Ordine Ingegneri Milano n° 15408	Project Manager (Ing. P.P. Marcheselli)	Direttore Generale e RUP Validazione (Ing. G. Fiammenghi)	Amministratore Delegato (Dott. P. Ciucci)

OPERA D' ATTRAVERSAMENTO PG0082_F0

ATTIVITA' DI CARATTERE GENERALE

SISTEMAZIONI ESTERNE ED OPERE ACCESSORIE

CALABRIA – SISTEMAZIONE FINALE DELLE AREE DI CANTIERE

VIABILITA' DI ACCESSO PIAZZA – SEZIONI TRASVERSALI (TAVOLA 1)

CODICE: C G 0 7 0 0 P W 9 D G T C O P S E 0 0 0 0 0 0 1 4 F0

SCALA: 1:200

REV.	DATA	DESCRIZIONE	REDATTO	VERIFICATO	APPROVATO
F0	20-06-2011	EMISSIONE FINALE	A.CONTARDI	G.SCIUTO	F.COLLA

NOME DEL FILE: PG0082_F0.dwg