SCAVI E BONIFICHE	
STERRO	1.314 mq
FODOO	0.008 mq
RILEVATI	
RIFIANCHI	1.860 mq
SOVRASTRUTTURA STRADALE	
STRATO DI USURA	5.000 m
STRATO DI BINDER	5.000 m
STRATO DI BASE	5.000 m
STRATO DI FONDAZIONE	1.500 mq
STRATO DI ANTICONTAMINANTE TRATTATO	1.000 mq
MARCIAPIEDE	2.000 m
MANUFATTI	
FORNICELLI	0.049 mq

SEZIONE N° 14

PROGRESSIVA: 175.000
QT. PROGETTO : 7.962

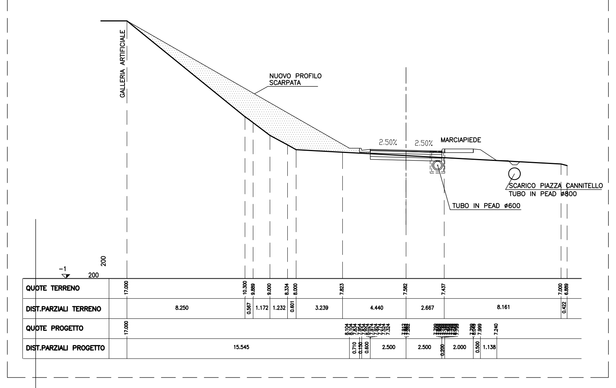

SCAVI E BONIFICHE	
STERRO	1.233 mq
FODOO	0.005 mq
RILEVATI	
RIFIANCHI	2.188 mq
SOVRASTRUTTURA STRADALE	
STRATO DI USURA	5.000 m
STRATO DI BINDER	5.000 m
STRATO DI BASE	5.000 m
STRATO DI FONDAZIONE	1.500 mq
STRATO DI ANTICONTAMINANTE TRATTATO	1.000 mq
MARCIAPIEDE	2.000 m
MANUFATTI	
FORNICELLI	0.049 mq

SEZIONE N° 15

PROGRESSIVA: 177.837
QT. PROGETTO : 8.049

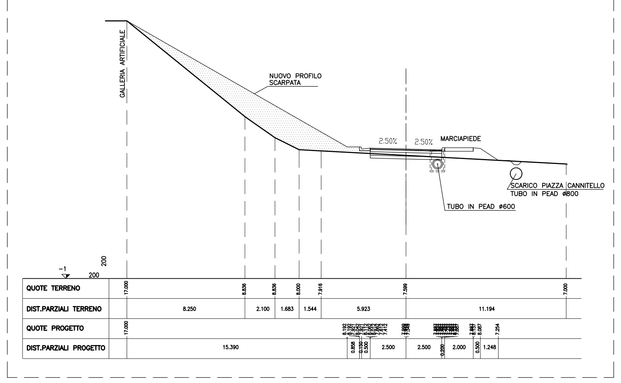

SCAVI E BONIFICHE	
STERRO	2.456 mq
FODOO	0.008 mq
RILEVATI	
RIFIANCHI	1.028 mq
SOVRASTRUTTURA STRADALE	
STRATO DI USURA	5.000 m
STRATO DI BINDER	5.000 m
STRATO DI BASE	5.000 m
STRATO DI FONDAZIONE	1.500 mq
STRATO DI ANTICONTAMINANTE TRATTATO	1.000 mq
MARCIAPIEDE	2.000 m
MANUFATTI	
FORNICELLI	0.049 mq

SEZIONE N° 16

PROGRESSIVA: 200.000
QT. PROGETTO : 8.732

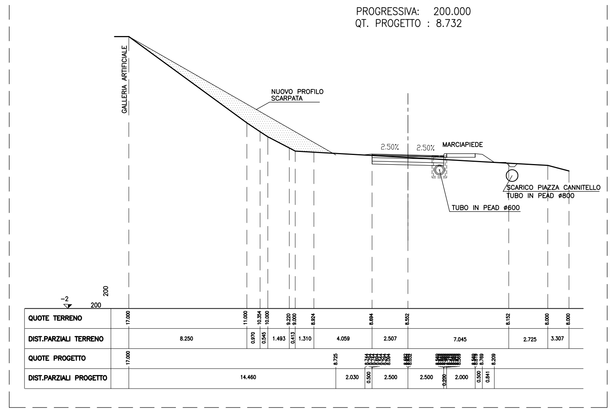

SCAVI E BONIFICHE	
STERRO	2.211 mq
FODOO	0.401 mq
RILEVATI	
RIFIANCHI	1.440 mq
SOVRASTRUTTURA STRADALE	
STRATO DI USURA	5.000 m
STRATO DI BINDER	5.000 m
STRATO DI BASE	5.000 m
STRATO DI FONDAZIONE	1.500 mq
STRATO DI ANTICONTAMINANTE TRATTATO	1.000 mq
MARCIAPIEDE	2.000 m
MANUFATTI	
FORNICELLI	0.049 mq

SEZIONE N° 17

PROGRESSIVA: 204.408
QT. PROGETTO : 8.868

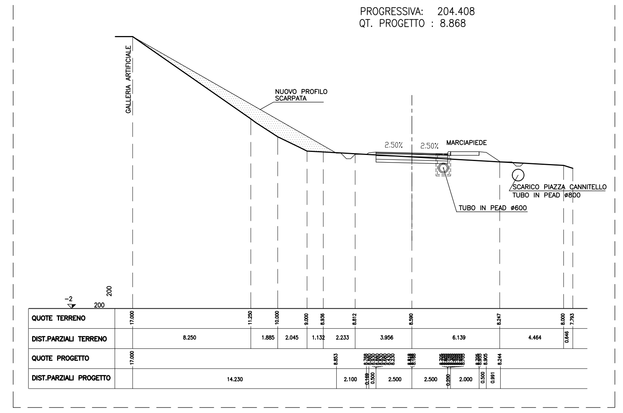

SCAVI E BONIFICHE	
STERRO	0.353 mq
FODOO	0.281 mq
RILEVATI	
RIFIANCHI	1.785 mq
SOVRASTRUTTURA STRADALE	
STRATO DI USURA	5.000 m
STRATO DI BINDER	5.000 m
STRATO DI BASE	5.000 m
STRATO DI FONDAZIONE	1.500 mq
STRATO DI ANTICONTAMINANTE TRATTATO	1.000 mq
MARCIAPIEDE	2.000 m
MANUFATTI	
FORNICELLI	0.049 mq

SEZIONE N° 18

PROGRESSIVA: 225.000
QT. PROGETTO : 9.502

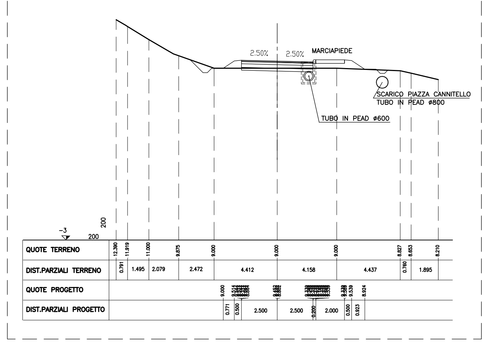

SCAVI E BONIFICHE	
STERRO	1.343 mq
FODOO	0.413 mq
RILEVATI	
RIFIANCHI	1.679 mq
SOVRASTRUTTURA STRADALE	
STRATO DI USURA	5.000 m
STRATO DI BINDER	5.000 m
STRATO DI BASE	5.000 m
STRATO DI FONDAZIONE	1.500 mq
STRATO DI ANTICONTAMINANTE TRATTATO	1.000 mq
MARCIAPIEDE	2.000 m
MANUFATTI	
FORNICELLI	0.049 mq

SEZIONE N° 19

PROGRESSIVA: 239.409
QT. PROGETTO : 9.915

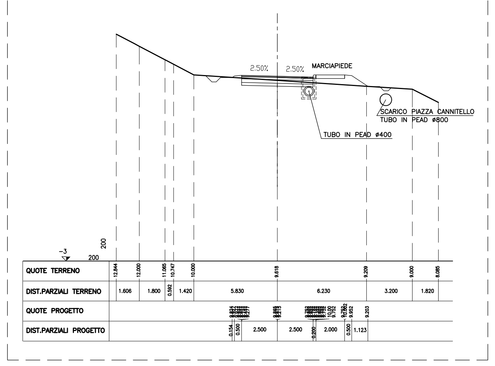

SCAVI E BONIFICHE	
STERRO	1.765 mq
FODOO	0.242 mq
RILEVATI	
RIFIANCHI	1.842 mq
SOVRASTRUTTURA STRADALE	
STRATO DI USURA	5.000 m
STRATO DI BINDER	5.000 m
STRATO DI BASE	5.000 m
STRATO DI FONDAZIONE	1.500 mq
STRATO DI ANTICONTAMINANTE TRATTATO	1.000 mq
MARCIAPIEDE	2.000 m
MANUFATTI	
FORNICELLI	0.049 mq

SEZIONE N° 20

PROGRESSIVA: 250.000
QT. PROGETTO : 10.000

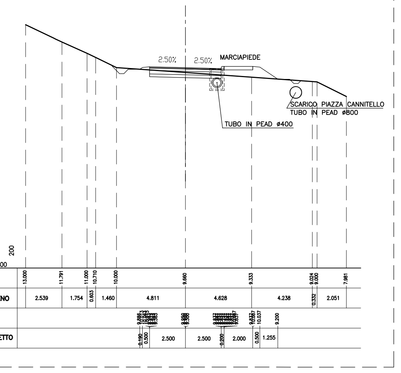

SCAVI E BONIFICHE	
STERRO	4.907 mq
FODOO	0.172 mq
RILEVATI	
RIFIANCHI	1.552 mq
SOVRASTRUTTURA STRADALE	
STRATO DI USURA	5.000 m
STRATO DI BINDER	5.000 m
STRATO DI BASE	5.000 m
STRATO DI FONDAZIONE	1.500 mq
STRATO DI ANTICONTAMINANTE TRATTATO	1.000 mq
MARCIAPIEDE	2.000 m
MANUFATTI	
CANNITELLI	0.424 mq
FORNICELLI	0.049 mq

SEZIONE N° 21

PROGRESSIVA: 274.409
QT. PROGETTO : 10.000

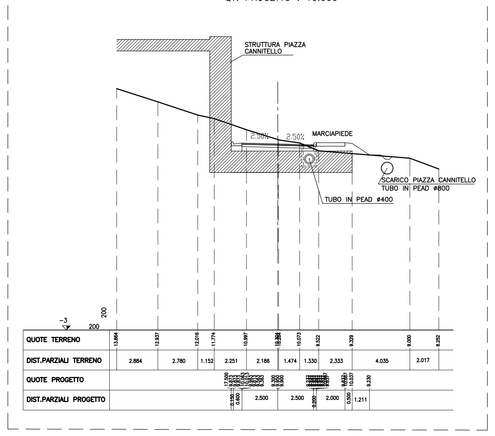

SCAVI E BONIFICHE	
STERRO	16.863 mq
SOVRASTRUTTURA STRADALE	
STRATO DI USURA	5.000 m
STRATO DI BINDER	5.000 m
STRATO DI BASE	5.000 m
STRATO DI FONDAZIONE	1.500 mq
STRATO DI ANTICONTAMINANTE TRATTATO	1.000 mq
MARCIAPIEDE	2.000 m
MANUFATTI	
CANNITELLI	0.448 mq
FORNICELLI	0.049 mq

SEZIONE N° 22

PROGRESSIVA: 289.989
QT. PROGETTO : 10.000

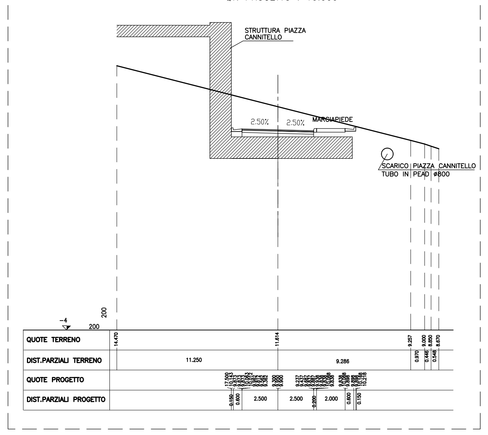

NOTE GENERALI

QUADRO DI UNIONE

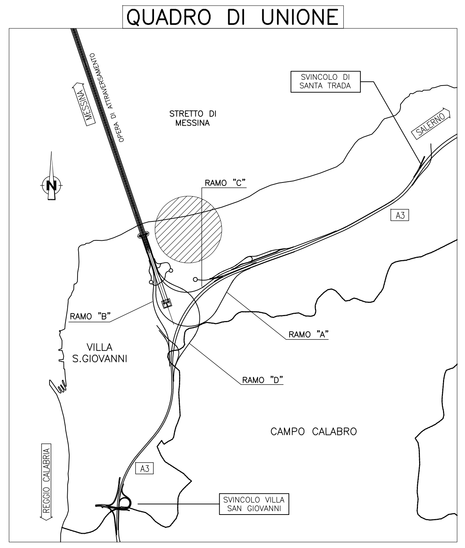

Stretto di Messina

Concessionaria per la progettazione, realizzazione e gestione del collegamento stabile tra la Sicilia e il Continente
Organismo di Diritto pubblico
(Legge n° 1158 del 17 dicembre 1971, modificata dal D.Lgs. n° 114 del 24 aprile 2003)

EurolinK

PONTE SULLO STRETTO DI MESSINA

PROGETTO DEFINITIVO

EUROLINK S.C.p.A.
IMPREGILO S.p.A. (Mandataria)
SOCIETA' ITALIANA PER CONDOTTE D'ACQUA S.p.A. (Mandante)
COOPERATIVA MURATORI E CEMENTISTI - C.M.C. di Ravenna Soc. Coop. a.r.l. (Mandante)
SACYR S.A.U. (Mandante)
ISHIKAWAJIMA - HARIMA HEAVY INDUSTRIES CO. Ltd. (Mandante)
A.C.I. S.C.P.A. - CONSORZIO STABILE (Mandante)

IL PROGETTISTA	IL CONTRAENTE GENERALE	STRETTO DI MESSINA	STRETTO DI MESSINA
SINA Dott. Ing. F. Collo Ordine Ingegneri Milano n° 20355 EurolinK Dott. Ing. E. Pagani Ordine Ingegneri Milano n° 15408	Project Manager (Ing. P.P. Marchesetti)	Direttore Generale e RUP Validazione (Ing. G. Fiammenghi)	Amministratore Delegato (Dott. P. Ciucci)

OPERA D' ATTRAVERSAMENTO

PG0083_F0

ATTIVITA' DI CARATTERE GENERALE
SISTEMAZIONI ESTERNE ED OPERE ACCESSORIE
CALABRIA – SISTEMAZIONE FINALE DELLE AREE DI CANTIERE
VIABILITA' DI ACCESSO PIAZZA – SEZIONI TRASVERSALI (TAVOLA 2)

CODICE: C G 0 7 0 0 P W 9 D G T C O P S E 0 0 0 0 0 0 1 5 F0
SCALA: 1:200

REV.	DATA	DESCRIZIONE	REDATTO	VERIFICATO	APPROVATO
F0	20-06-2011	EMISSIONE FINALE	A.CONTARDI	G.SCIUTO	F.COLLA

NOME DEL FILE: PG0083_F0.dwg