SOVRASTRUTTURA	
BALLAST	4,47 mq

SEZIONE N. : 25
Q. PROGETTO : 25,77
DIST.PROG. : 1+200,00

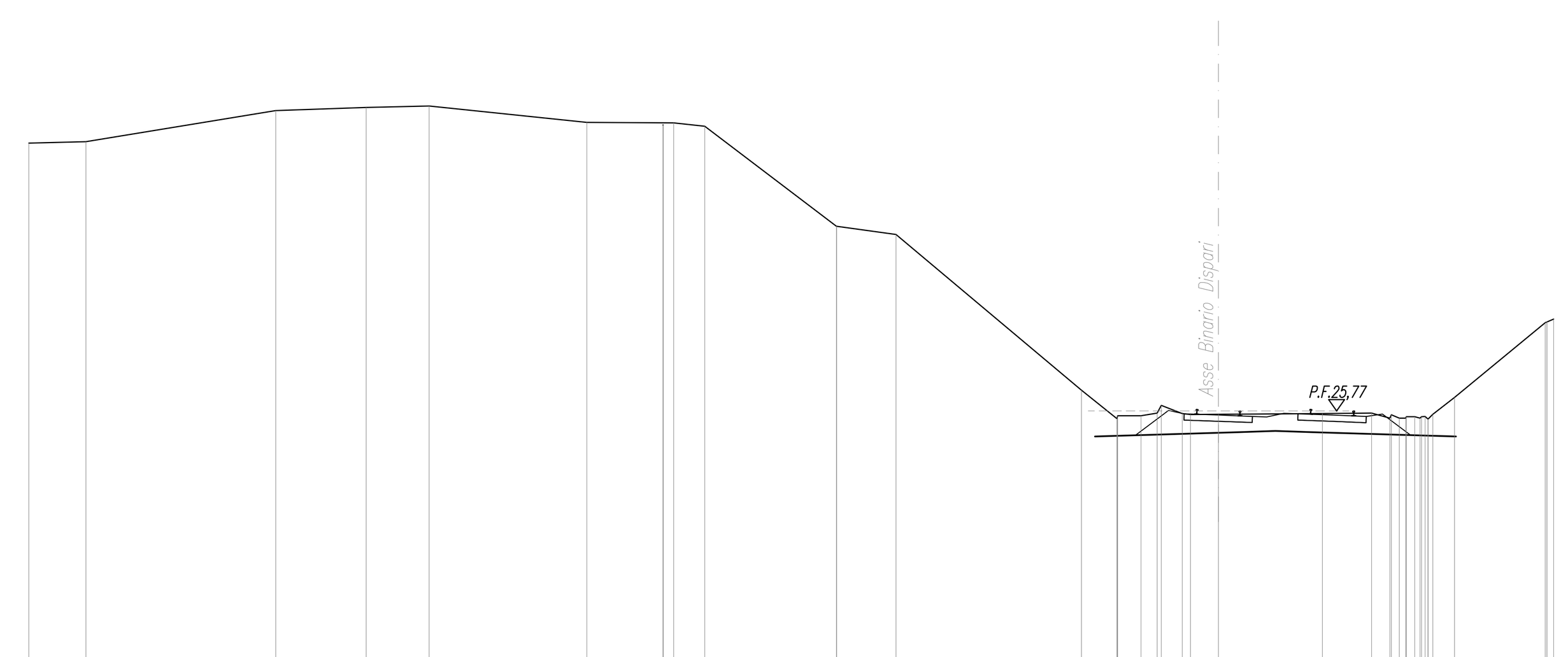

SCALA 1:200

Q.RIF. 17,00

QUOTE TERRENO	35,19 35,25 36,34 36,45 36,50 35,93 35,82 35,83 35,91 35,79 32,27 32,27 31,99 26,50 25,50 25,50 25,61 25,69 25,97 25,68 25,64 25,65 25,68 25,70 25,52 25,64 25,52 25,57 25,52 25,52 25,57 25,48 25,65 26,25 26,87 28,92 29,00
DIST.PARZIALI TERRENO	2,01 6,68 3,18 2,22 5,54 2,68 0,17 1,09 4,63 2,09 6,52 1,25 0,83 0,57 0,74 0,98 3,65 1,73 0,65 0,77 3,19
QUOTE PROGETTO	24,88 25,01 25,07 24,88
DIST.PARZIALI PROGETTO	4,35 2,00 6,35

SOVRASTRUTTURA	
BALLAST	4,87 mq

SEZIONE N. : 26
Q. PROGETTO : 25,70
DIST.PROG. : 1+249,99

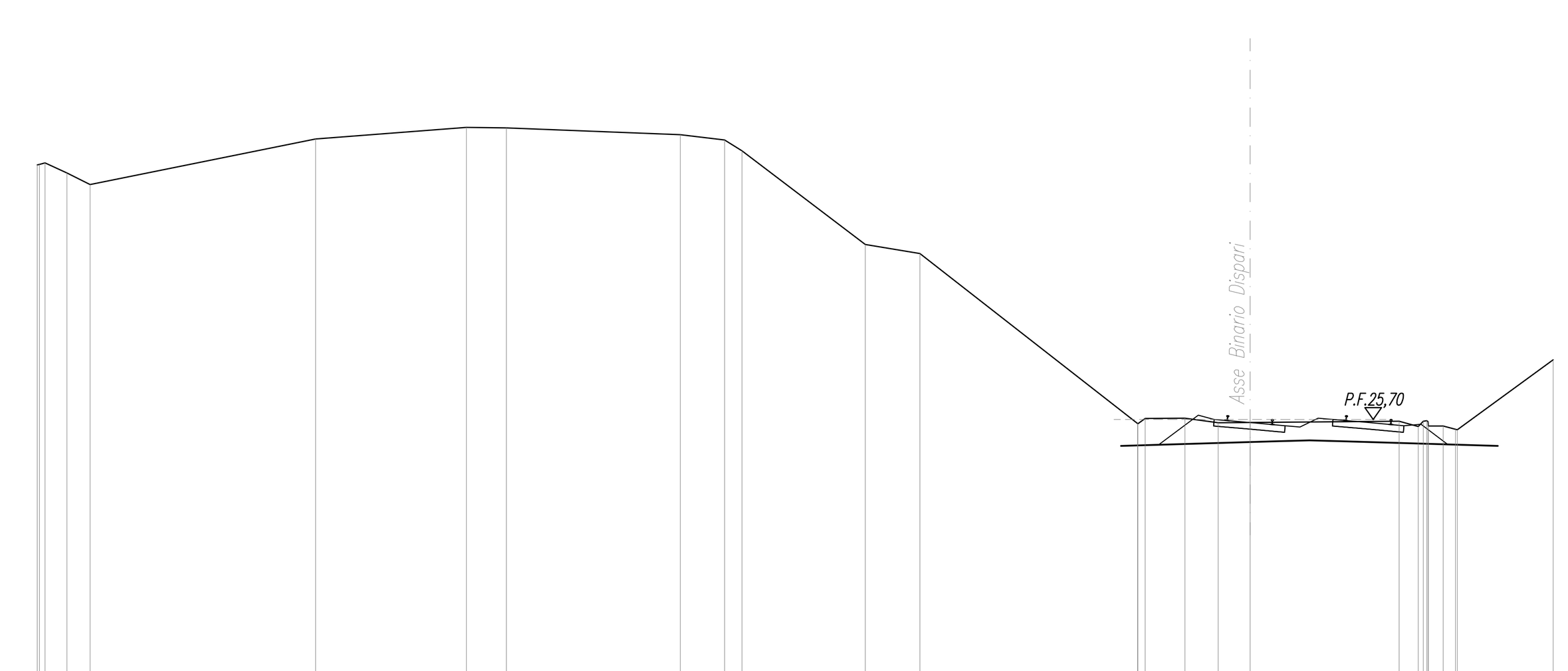

SCALA 1:200

Q.RIF. 17,00

QUOTE TERRENO	34,28 34,29 34,34 34,00 33,62 35,15 35,54 35,53 35,30 35,12 34,75 31,60 31,29 25,57 25,56 25,73 25,74 25,59 25,60 25,64 25,47 25,64 25,65 25,62 25,48 25,48 25,37 25,36 27,71
DIST.PARZIALI TERRENO	0,74 0,79 7,60 5,07 1,35 5,86 1,49 0,59 4,15 1,84 7,34 1,34 1,12 1,07 5,02 0,65 0,50 0,41 3,23
QUOTE PROGETTO	24,81 24,94 25,00 24,81
DIST.PARZIALI PROGETTO	4,35 2,00 6,35

SOVRASTRUTTURA	
BALLAST	5,01 mq

SEZIONE N. : 27
Q. PROGETTO : 25,60
DIST.PROG. : 1+300,00

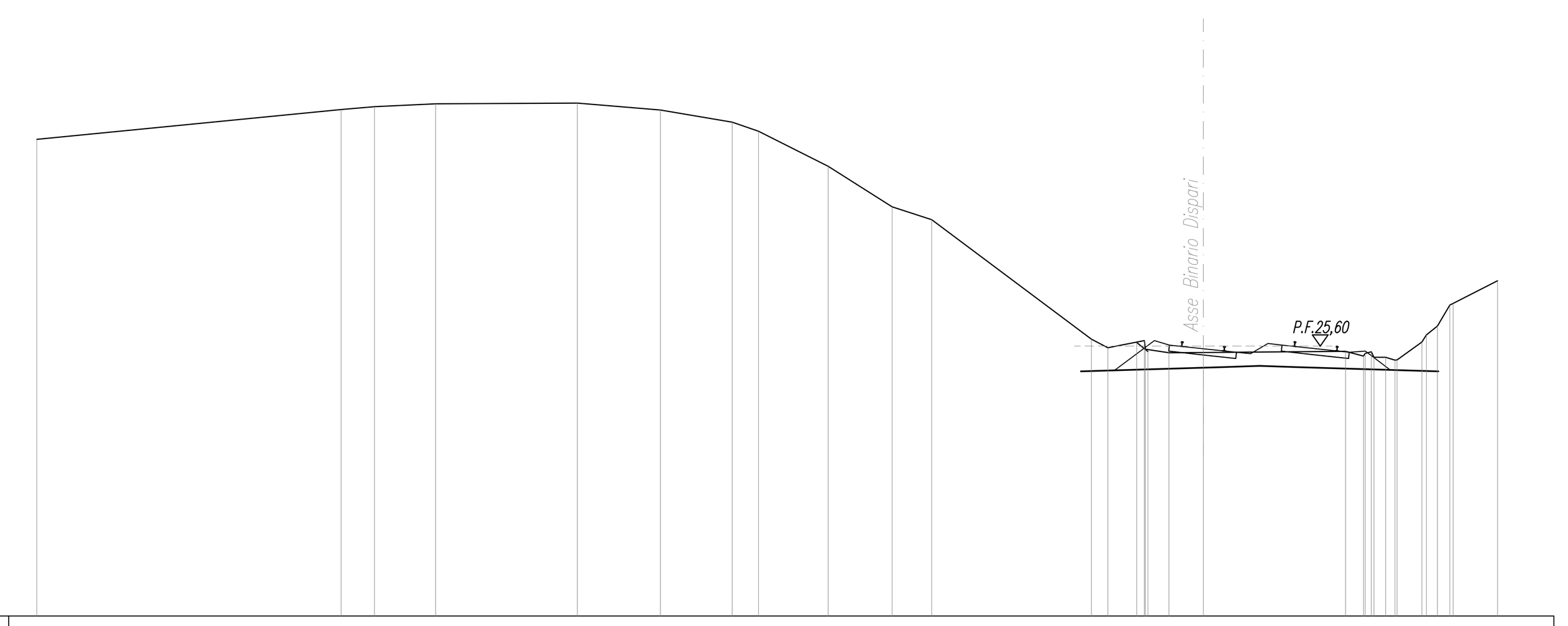

SCALA 1:200

Q.RIF. 16,00

QUOTE TERRENO	32,96 34,02 34,12 34,22 34,25 34,00 33,57 33,25 32,00 30,56 30,10 25,85 25,55 25,73 25,60 25,49 25,41 25,37 25,38 25,42 25,25 25,34 25,40 25,20 25,20 25,10 25,11 25,75 26,00 26,32 27,07 27,12 27,93
DIST.PARZIALI TERRENO	10,81 1,19 2,17 5,04 2,95 2,56 0,93 2,48 2,27 1,41 5,68 0,58 1,03 0,75 1,22 5,06 0,64 0,41 0,13 0,88 0,38 0,44 1,58
QUOTE PROGETTO	24,71 24,84 24,90 24,71
DIST.PARZIALI PROGETTO	4,35 2,00 6,35

SOVRASTRUTTURA	
BALLAST	5,01 mq

SEZIONE N. : 28
Q. PROGETTO : 25,35
DIST.PROG. : 1+350,00

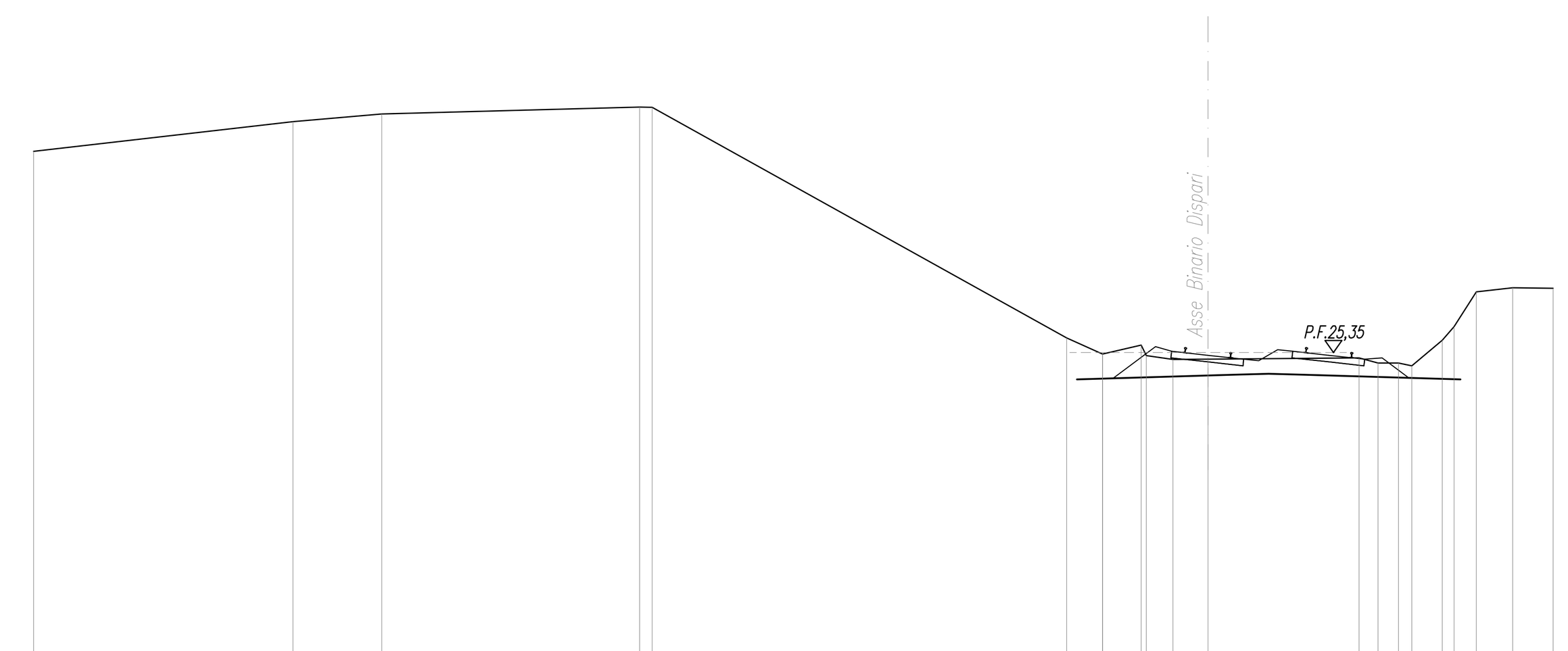

SCALA 1:200

Q.RIF. 15,00

QUOTE TERRENO	32,02 33,00 33,25 33,48 33,47 25,83 25,30 25,29 25,59 25,24 25,11 25,13 25,17 25,00 25,00 24,91 25,75 26,20 27,36 27,49 27,47
DIST.PARZIALI TERRENO	8,59 2,94 8,54 0,42 13,73 1,18 1,28 0,88 1,17 5,00 0,63 0,68 0,44 1,01 0,40 0,74 1,20 1,34
QUOTE PROGETTO	24,45 24,58 24,64 24,45
DIST.PARZIALI PROGETTO	4,35 2,00 6,35

SOVRASTRUTTURA	
BALLAST	5,01 mq

SEZIONE N. : 29
Q. PROGETTO : 25,06
DIST.PROG. : 1+400,00

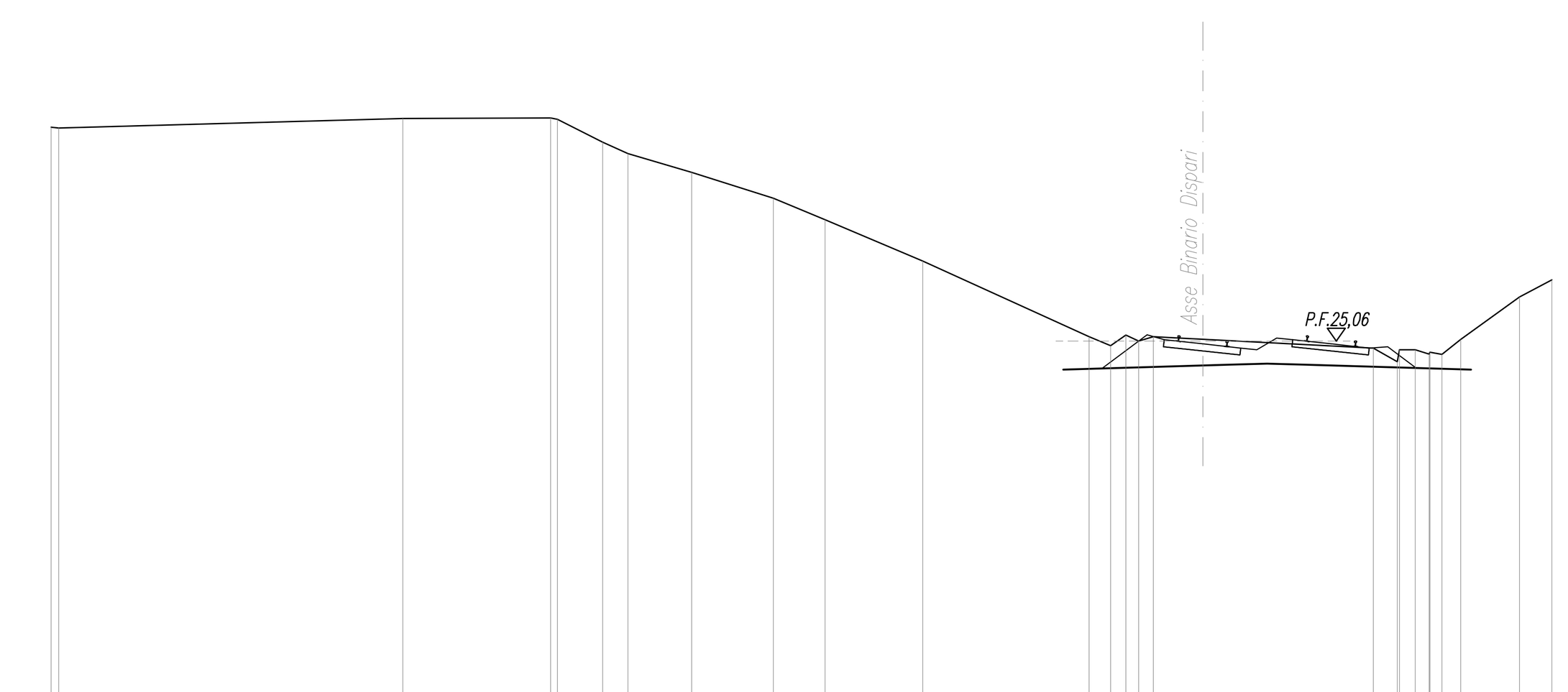

SCALA 1:200

Q.RIF. 14,00

QUOTE TERRENO	31,72 31,70 32,00 32,01 31,97 31,25 30,90 30,32 29,51 28,84 27,55 25,19 24,91 25,24 25,05 25,19 25,11 24,84 24,41 24,78 24,78 24,65 24,70 24,64 25,11 26,43 26,96
DIST.PARZIALI TERRENO	10,72 4,61 1,41 0,78 1,98 2,55 1,61 3,04 5,19 0,67 0,48 0,40 0,35 1,55 5,30 0,75 0,50 0,43 0,37 0,58 1,83 1,01
QUOTE PROGETTO	24,16 24,29 24,35 24,16
DIST.PARZIALI PROGETTO	4,35 2,00 6,35

SOVRASTRUTTURA	
BALLAST	5,02 mq

SEZIONE N. : 30
Q. PROGETTO : 24,77
DIST.PROG. : 1+450,00

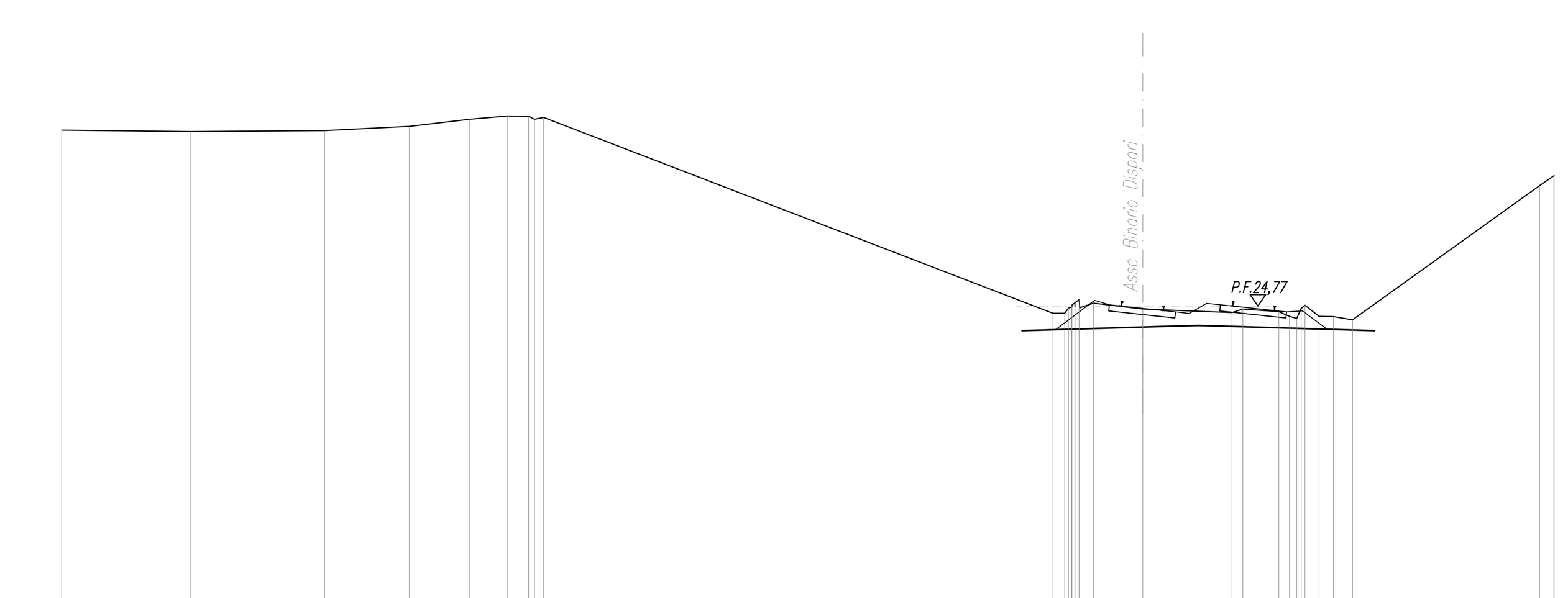

SCALA 1:200

Q.RIF. 14,00

QUOTE TERRENO	31,11 31,06 31,09 31,24 31,50 31,61 31,61 31,50 31,56 24,50 24,68 24,73 24,86 24,75 24,99 24,70 24,86 24,66 24,53 24,65 24,56 24,39 24,31 24,68 24,79 24,38 24,26 24,26 29,11 29,46 29,46 29,46
DIST.PARZIALI TERRENO	4,63 4,85 3,05 2,17 1,37 0,77 0,33 18,36 0,42 0,49 1,78 3,21 0,40 1,30 0,38 0,50 0,52 0,68 6,75 0,51
QUOTE PROGETTO	23,87 24,00 24,06 23,87
DIST.PARZIALI PROGETTO	4,35 2,00 6,35

SOVRASTRUTTURA	
BALLAST	4,98 mq

SEZIONE N. : 31
Q. PROGETTO : 24,43
DIST.PROG. : 1+500,00

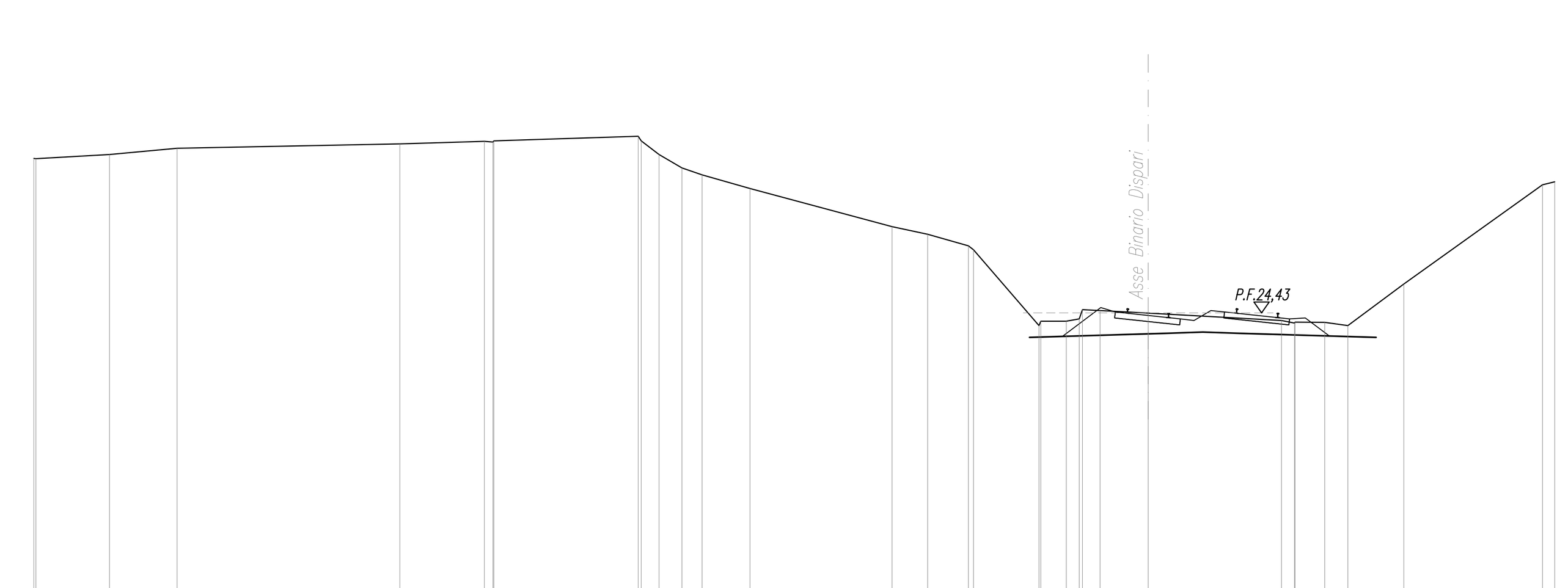

SCALA 1:200

Q.RIF. 14,00

QUOTE TERRENO	30,10 30,09 30,25 30,47 30,63 30,73 30,70 30,75 30,92 30,75 30,25 29,75 29,50 29,00 27,60 27,32 26,89 26,75 23,97 24,13 24,13 24,25 24,52 24,43 24,16 24,07 24,10 24,09 23,97 25,50 29,13 29,25
DIST.PARZIALI TERRENO	2,70 2,48 8,16 3,10 5,29 0,66 0,84 0,73 1,76 5,21 1,31 1,49 2,40 0,93 0,47 0,64 1,77 4,89 0,47 1,08 0,85 2,05 5,09 0,45
QUOTE PROGETTO	23,54 23,67 23,73 23,54
DIST.PARZIALI PROGETTO	4,35 2,00 6,35

SOVRASTRUTTURA	
BALLAST	5,01 mq

SEZIONE N. : 32
Q. PROGETTO : 24,02
DIST.PROG. : 1+550,00

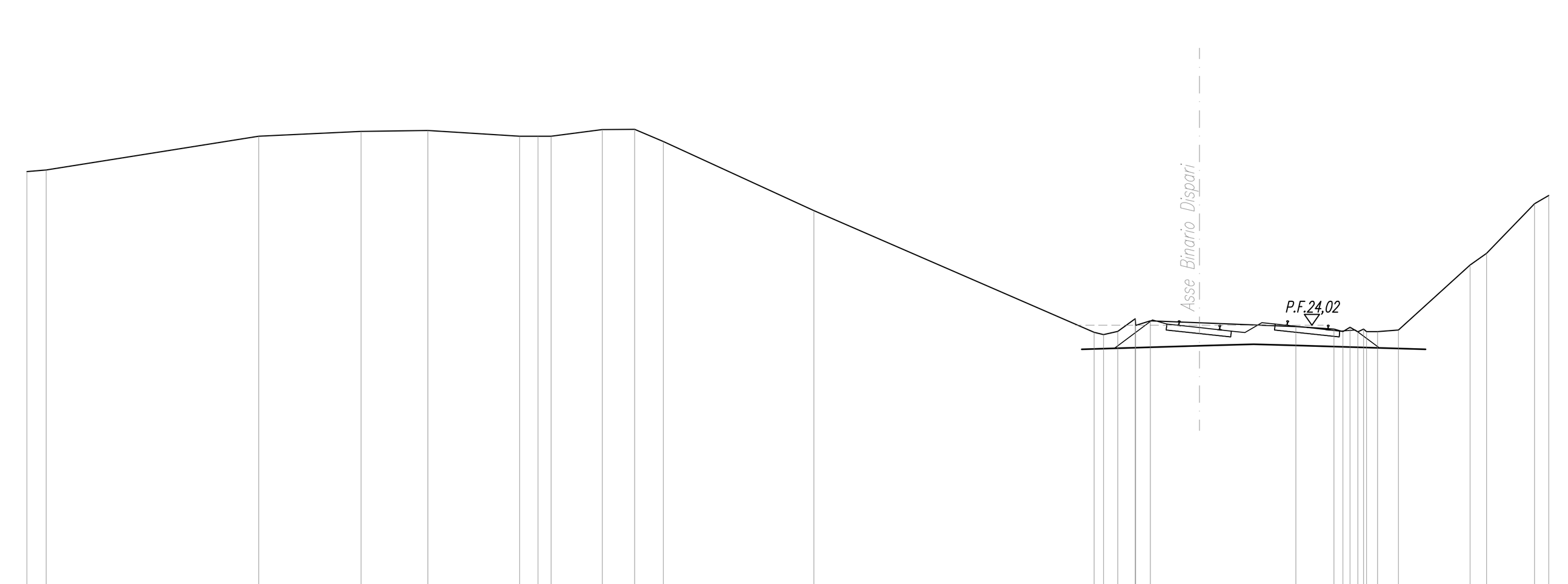

SCALA 1:200

Q.RIF. 14,00

QUOTE TERRENO	29,69 29,75 31,00 31,18 31,21 31,00 31,00 31,00 31,25 31,25 30,80 28,25 23,75 23,67 23,79 24,25 24,01 24,17 24,10 23,97 23,87 23,78 23,94 23,77 23,87 23,78 23,84 26,24 26,67 28,50 28,81
DIST.PARZIALI TERRENO	0,71 7,85 3,78 2,47 3,39 0,68 0,48 1,90 1,19 1,06 5,57 10,35 0,35 0,53 0,64 0,54 1,82 3,56 1,40 0,34 0,41 0,78 2,64 0,61 1,78 0,52
QUOTE PROGETTO	23,12 23,25 23,31 23,12
DIST.PARZIALI PROGETTO	4,35 2,00 6,35

COMMITTENTE:

RFI RETE FERROVIARIA ITALIANA
GRUPPO FERROVIE DELLO STATO ITALIANE

PROGETTAZIONE:

ITALFERR
GRUPPO FERROVIE DELLO STATO ITALIANE

INFRASTRUTTURE FERROVIARIE STRATEGICHE DEFINITE DALLA LEGGE OBIETTIVO N.443/01

U.O. INFRASTRUTTURE SUD

PROGETTO DEFINITIVO

LINEA PESCARA - BARI
RADDOPPIO DELLA TRATTA FERROVIARIA TERMOLI - LESINA
LOTTI 2 e 3 - RADDOPPIO TERMOLI - RIPALTA

IF - INFRASTRUTTURA FERROVIARIA

SEZIONI TRASVERSALI
Tavola 04 di 59

SCALA: 1:200

COMMESSA	LOTTO	FASE	ENTE	TIPO DOC.	OPERA/DISCIPLINA	PROGR.	REV.
LI02	02	D	78	W9	IF0000	004	B

Rev.	Descrizione	Redatto	Data	Verificato	Data	Approvato	Data	Autorizzato Data
A	Emissione esecutiva	C. Di Serio	Novembre 2018	A. Forcina	Novembre 2018	B. Bianchi	Novembre 2018	D. Tiberti Maggio 2019
B	Emissione esecutiva	C. Di Serio	Maggio 2019	D.Caputo	Maggio 2019	B. Bianchi	Maggio 2019	

File: LI0202D78W9IF0000004B.DWG