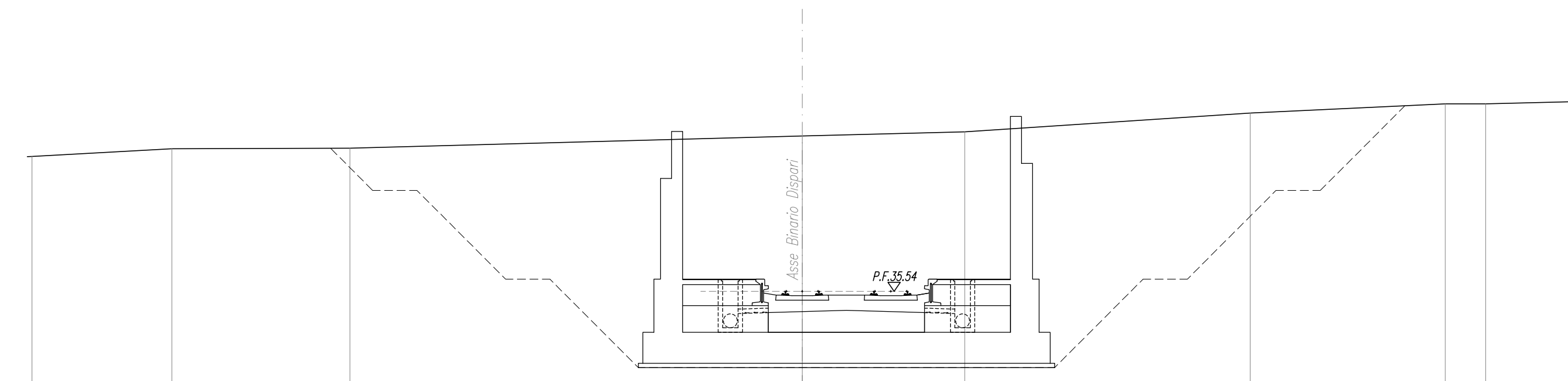


SEGA F. BONDIOSE	351.48 mq
TERRENO	
SUPERFICIE	351.48 mq
AREA	351.48 mq
AREA COPERTA	7.54 mq

SEZIONE N. : 151
Q. PROGETTO : 35.54
DIST.PROC. : 7+550.00

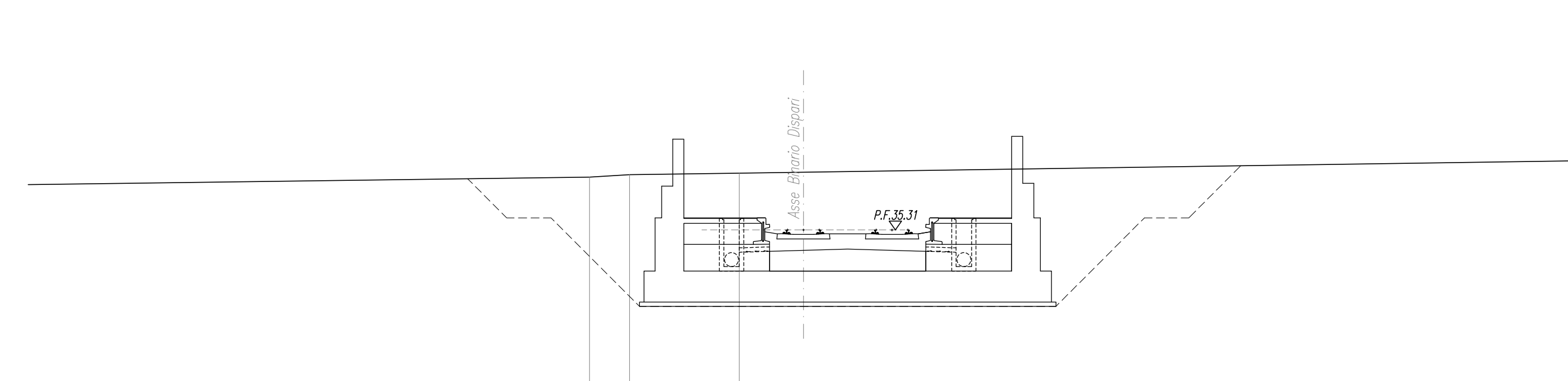


SCALA 1:200

QUOTE TERRENO	41.63	41.98	42.00		42.55	42.74	43.59	44.00	44.00
DIST.PARZIALI TERRENO	6.33	8.04	20.43		7.34	12.89	8.81	1.82	
QUOTE PROGETTO		42.09	41.10	41.10		36.10			
DIST.PARZIALI PROGETTO		1.48	2.00	7.50	16.44	7.50	2.00	3.88	

SEGA F. BONDIOSE	158.45 mq
TERRENO	
SUPERFICIE	158.45 mq
AREA	158.45 mq
AREA COPERTA	7.54 mq

SEZIONE N. : 155
Q. PROGETTO : 35.31
DIST.PROC. : 7+700.00

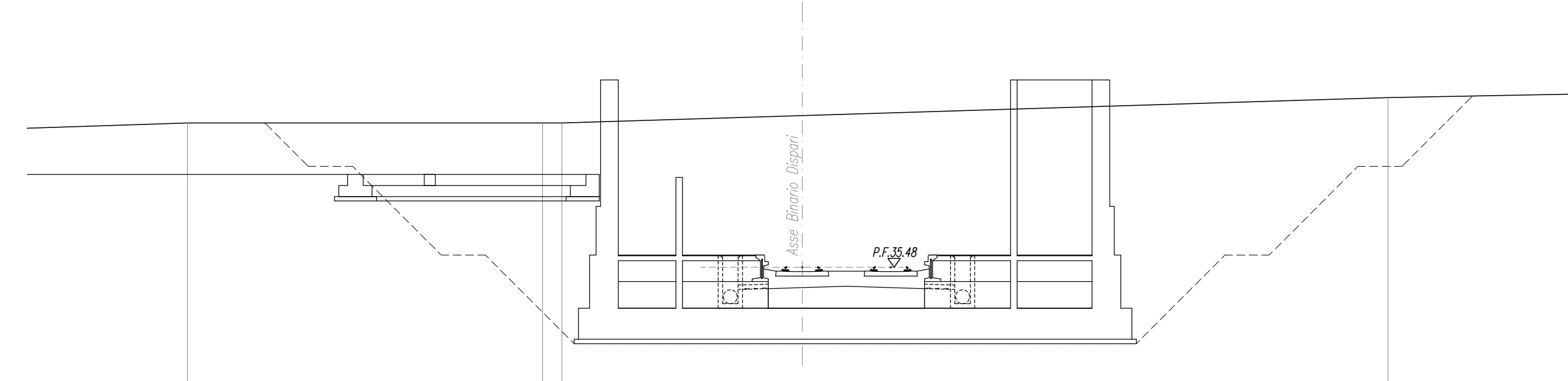


SCALA 1:200

QUOTE TERRENO	47.89	47.81	47.81	47.81					
DIST.PARZIALI TERRENO	28.17	1.81	4.95	2.80					50.00
QUOTE PROGETTO									
DIST.PARZIALI PROGETTO									

SEGA F. BONDIOSE	405.25 mq
TERRENO	
SUPERFICIE	405.25 mq
AREA	405.25 mq
AREA COPERTA	7.54 mq

SEZIONE N. : 152
Q. PROGETTO : 35.48
DIST.PROC. : 7+550.00

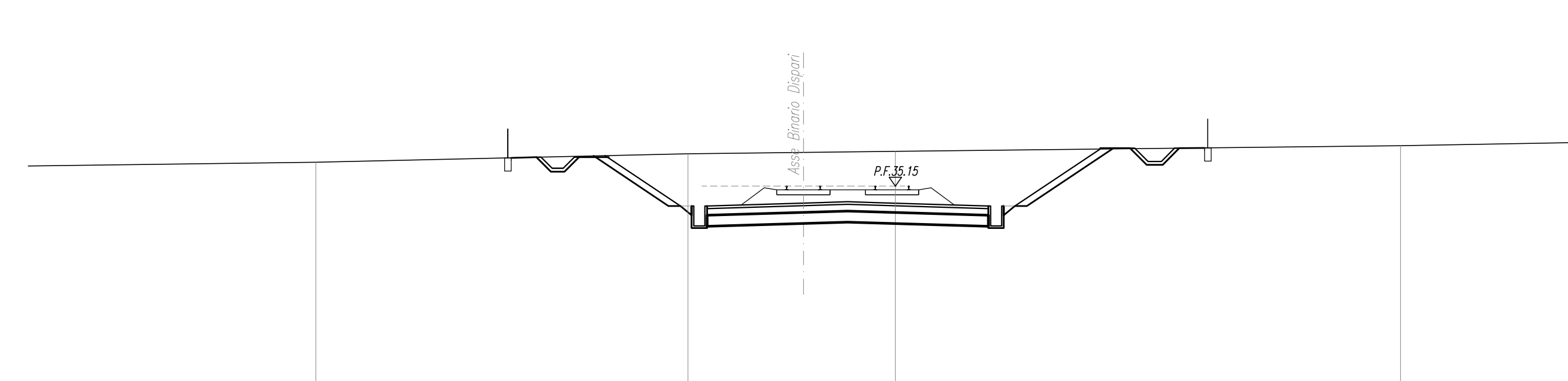


SCALA 1:200

QUOTE TERRENO	42.00	42.00	42.53		42.14				
DIST.PARZIALI TERRENO	13.21	16.04	10.85	26.46					
QUOTE PROGETTO									
DIST.PARZIALI PROGETTO									

SEGA F. BONDIOSE	56.10 mq
TERRENO	
SUPERFICIE	56.10 mq
AREA	56.10 mq
AREA COPERTA	8.52 mq

SEZIONE N. : 156
Q. PROGETTO : 35.15
DIST.PROC. : 7+700.00

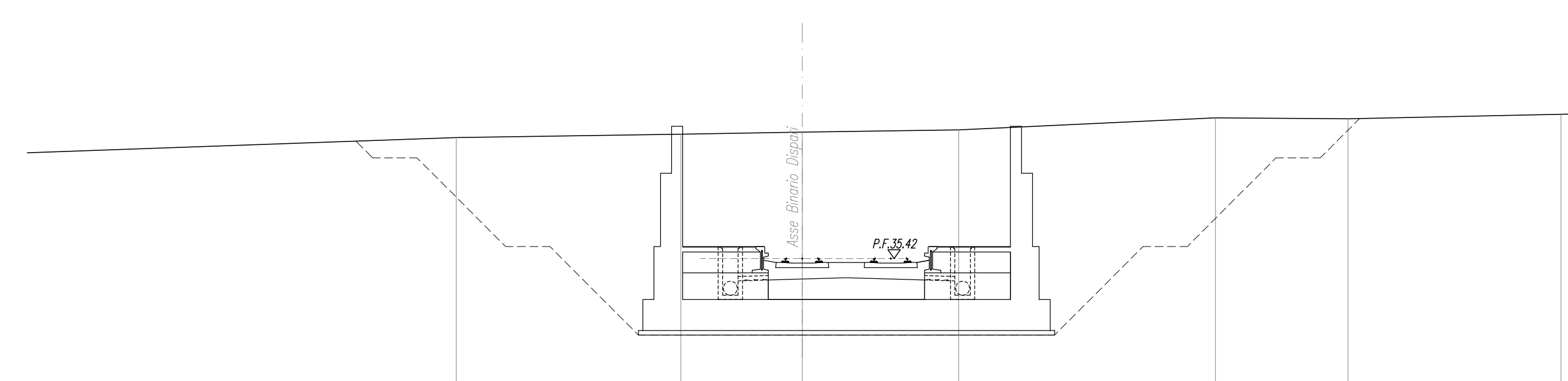


SCALA 1:200

QUOTE TERRENO	36.22	36.60	36.67	36.22					
DIST.PARZIALI TERRENO	16.92	16.80	5.22	4.15	22.81				
QUOTE PROGETTO		36.52	34.25		34.25				
DIST.PARZIALI PROGETTO		3.40	15.10	3.85	36.52				

SEGA F. BONDIOSE	285.00 mq
TERRENO	
SUPERFICIE	285.00 mq
AREA	285.00 mq
AREA COPERTA	7.54 mq

SEZIONE N. : 153
Q. PROGETTO : 35.42
DIST.PROC. : 7+550.00

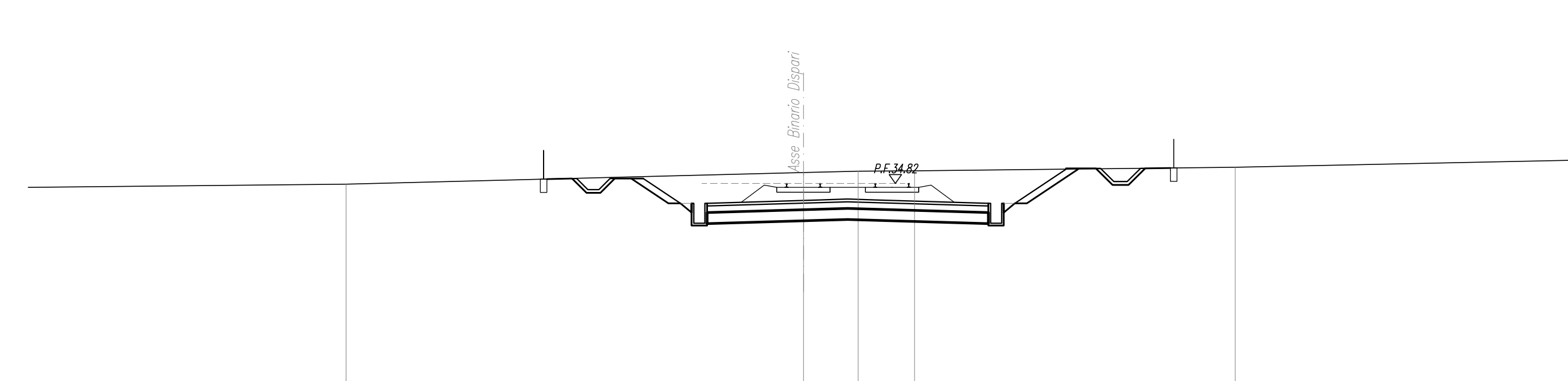


SCALA 1:200

QUOTE TERRENO	40.89	41.54	41.14	41.14	41.24	41.59	41.09	41.24	41.54
DIST.PARZIALI TERRENO	24.05	10.14	5.49	7.07	11.59	5.89	9.42		
QUOTE PROGETTO									
DIST.PARZIALI PROGETTO									

SEGA F. BONDIOSE	314.41 mq
TERRENO	
SUPERFICIE	314.41 mq
AREA	314.41 mq
AREA COPERTA	8.52 mq

SEZIONE N. : 157
Q. PROGETTO : 34.82
DIST.PROC. : 7+600.00

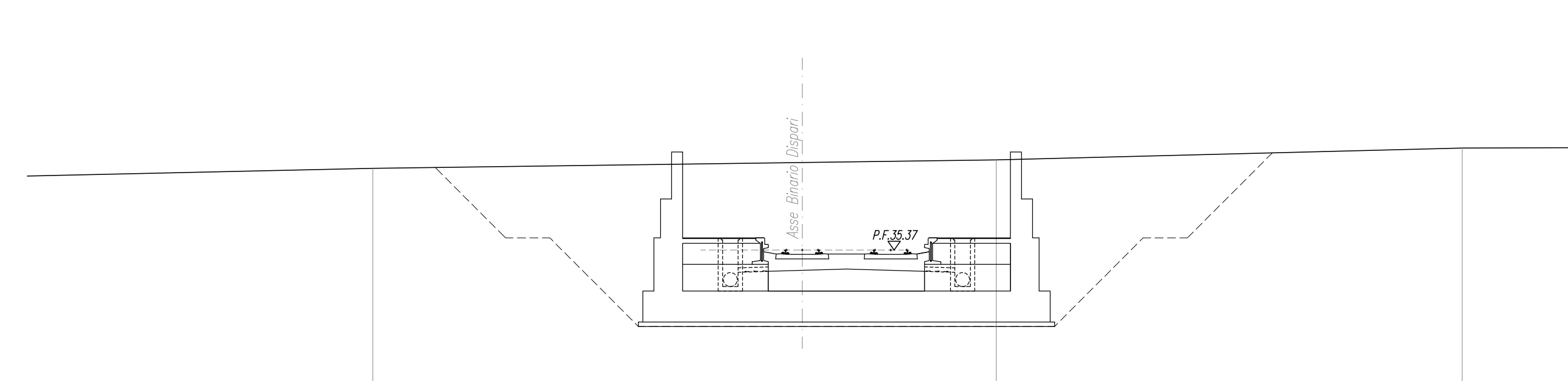


SCALA 1:200

QUOTE TERRENO	34.78	35.71	35.77	35.39					
DIST.PARZIALI TERRENO	24.07	20.45	2.47	2.55	14.47				21.41
QUOTE PROGETTO		35.02	33.69		33.69				
DIST.PARZIALI PROGETTO		1.80	15.10	2.31	24.48				

SEGA F. BONDIOSE	204.49 mq
TERRENO	
SUPERFICIE	204.49 mq
AREA	204.49 mq
AREA COPERTA	7.54 mq

SEZIONE N. : 154
Q. PROGETTO : 35.37
DIST.PROC. : 7+600.00

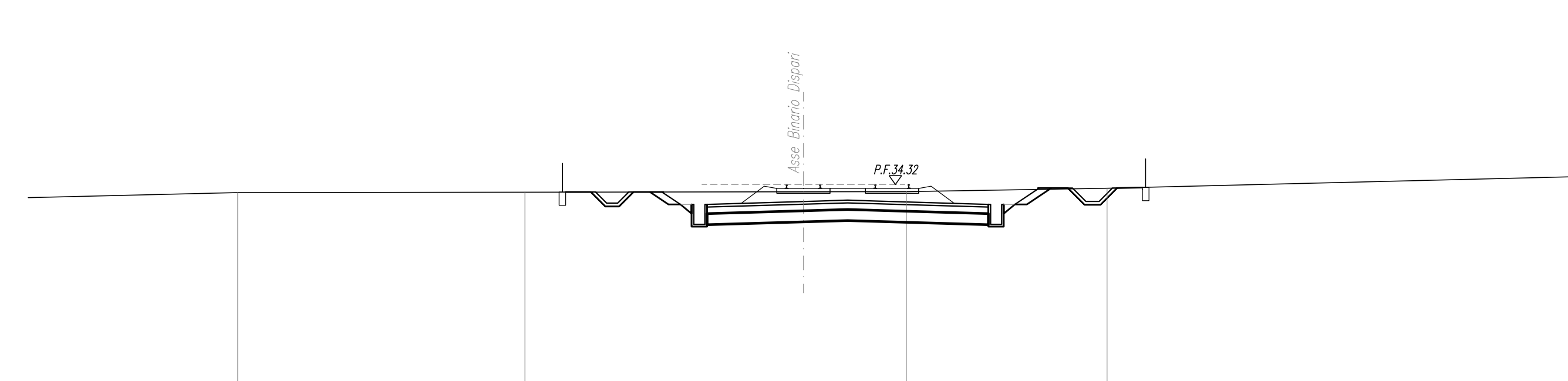


SCALA 1:200

QUOTE TERRENO	39.06	39.37	39.37	39.37	39.37	39.37			
DIST.PARZIALI TERRENO	25.30	19.39	8.37	21.05					
QUOTE PROGETTO									
DIST.PARZIALI PROGETTO									

SEGA F. BONDIOSE	173.88 mq
TERRENO	
SUPERFICIE	173.88 mq
AREA	173.88 mq
AREA COPERTA	8.52 mq

SEZIONE N. : 158
Q. PROGETTO : 34.32
DIST.PROC. : 7+600.00



SCALA 1:200

QUOTE TERRENO	41.08	41.08	41.08	41.08	41.08	41.08			
DIST.PARZIALI TERRENO	17.04	12.97	11.89	12.58	4.66	9.06			36.29
QUOTE PROGETTO				33.99	34.00				
DIST.PARZIALI PROGETTO				1.84	15.10	1.07			

COMMITTENTE: 

PROGETTAZIONE: 

**INFRASTRUTTURE FERROVIARIE STRATEGICHE DEFINITE DALLA LEGGE
OGGETTO N.443/01**

U.O. INFRASTRUTTURE SUD

PROGETTO DEFINITIVO

LINEA PESCARA - BARI
RADDOPPIO DELLA TRATTA FERROVIARIA TERMOLI - LESINA
LOTTE 2 e 3 - RADDOPPIO TERMOLI - RIPALTA
IF - INFRASTRUTTURA FERROVIARIA
SEZIONI TRASVERSALI
Tavola 16 di 59

SCALA: 1:200

COMMESSA	LOTTO	FASE	ENTE	TIPO DOC.	OPERA/DISCIPLINA	PROGR.	REV.
L102	02	D	78	W9	IF0000	016	B

Rev.	Descrizione	Redatto	Data	Verificato	Data	Approvato	Data	Autorizzato	Data
A	Emissione esecutiva	C. Di Sesto	Novembre 2018	A. Fiorini	Novembre 2018	S. Bianchi	Novembre 2018	C. Tassi	Maggio 2019
B	Emissione esecutiva	C. Di Sesto	Maggio 2019	D. Casco	Maggio 2019	S. Bianchi	Maggio 2019		

File: L10202D78W9IF0000016B.DWG