

SEZIONI E RENDITE	
SEZIONE	1.53 m <sup>2</sup>
SODDISCO	17.50 m
BRANCA	5.52 m <sup>2</sup>

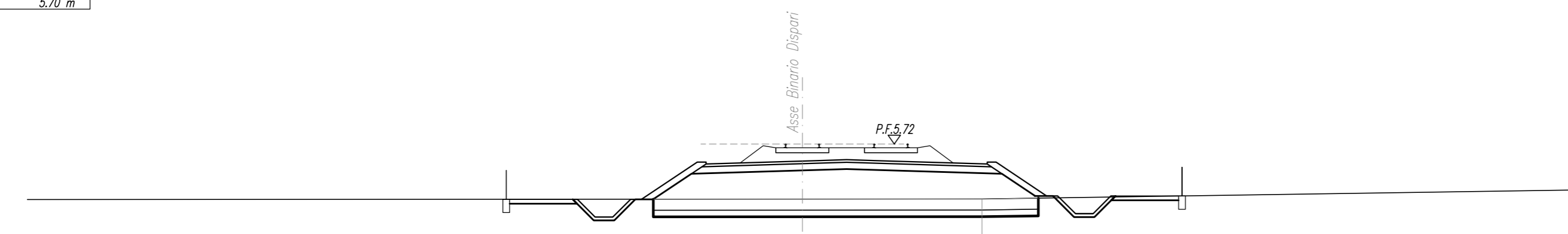
  

QUOTAZIONE	
ALZATI	31.80 m <sup>2</sup>
TERMINI VEGETALI	6.85 m <sup>2</sup>
ANTICAPOLARE	8.88 m <sup>2</sup>

SOTTOPROFILI	
BRACCI	4.20 m <sup>2</sup>
BRANCA	17.50 m
SPACCO COMPARTATO	13.50 m
STRADELLO F.S.	5.50 m

SEZIONE N. : 572  
Q. PROGETTO : 5.72  
DIST.PROG. : 114/500.00



SCALA 1:200

Q.RV. -10.00

QUOTE TERRENO	
1.21	2.34
2.50	8.11
12.70	41.89

DIST.PARZIALI TERRENO	
41.84	2.50
8.11	12.70
41.89	2.42

QUOTE PROGETTO	
1.21	2.34
2.50	8.11
12.70	41.89

DIST.PARZIALI PROGETTO	
2.50	12.70
2.42	41.89

SEZIONI E RENDITE	
SEZIONE	1.53 m <sup>2</sup>
SODDISCO	17.50 m
BRANCA	5.52 m <sup>2</sup>

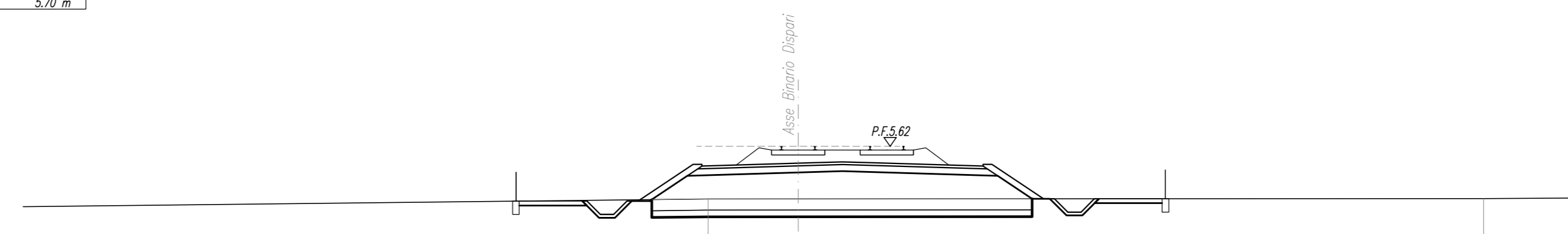
  

QUOTAZIONE	
ALZATI	31.80 m <sup>2</sup>
TERMINI VEGETALI	6.85 m <sup>2</sup>
ANTICAPOLARE	8.88 m <sup>2</sup>

SOTTOPROFILI	
BRACCI	4.20 m <sup>2</sup>
BRANCA	17.50 m
SPACCO COMPARTATO	13.50 m
STRADELLO F.S.	5.50 m

SEZIONE N. : 562  
Q. PROGETTO : 5.62  
DIST.PROG. : 114/700.00



SCALA 1:200

Q.RV. -10.00

QUOTE TERRENO	
1.21	2.34
2.39	4.07
12.70	30.86

DIST.PARZIALI TERRENO	
45.81	2.39
4.07	12.70
30.86	2.33

QUOTE PROGETTO	
1.21	2.34
2.39	4.07
12.70	30.86

DIST.PARZIALI PROGETTO	
2.39	12.70
2.33	30.86

SEZIONI E RENDITE	
SEZIONE	3.33 m <sup>2</sup>
SODDISCO	17.50 m
BRANCA	4.82 m <sup>2</sup>

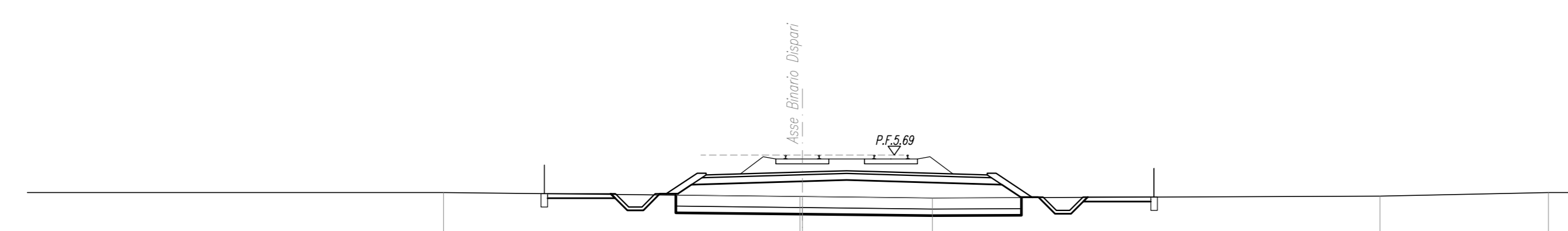
  

QUOTAZIONE	
ALZATI	22.32 m <sup>2</sup>
TERMINI VEGETALI	5.88 m <sup>2</sup>
ANTICAPOLARE	7.77 m <sup>2</sup>

SOTTOPROFILI	
BRACCI	4.20 m <sup>2</sup>
BRANCA	17.50 m
SPACCO COMPARTATO	13.50 m
STRADELLO F.S.	5.50 m

SEZIONE N. : 232  
Q. PROGETTO : 5.69  
DIST.PROG. : 114/500.00



SCALA 1:200

Q.RV. -8.00

QUOTE TERRENO	
1.69	2.29
31.79	5.88
16.10	20.21

DIST.PARZIALI TERRENO	
31.79	1.69
5.88	16.10
20.21	7.81

QUOTE PROGETTO	
1.69	2.29
31.79	5.88
16.10	20.21

DIST.PARZIALI PROGETTO	
1.69	16.10
1.66	20.21

SEZIONI E RENDITE	
SEZIONE	3.41 m <sup>2</sup>
SODDISCO	18.11 m
BRANCA	5.43 m <sup>2</sup>

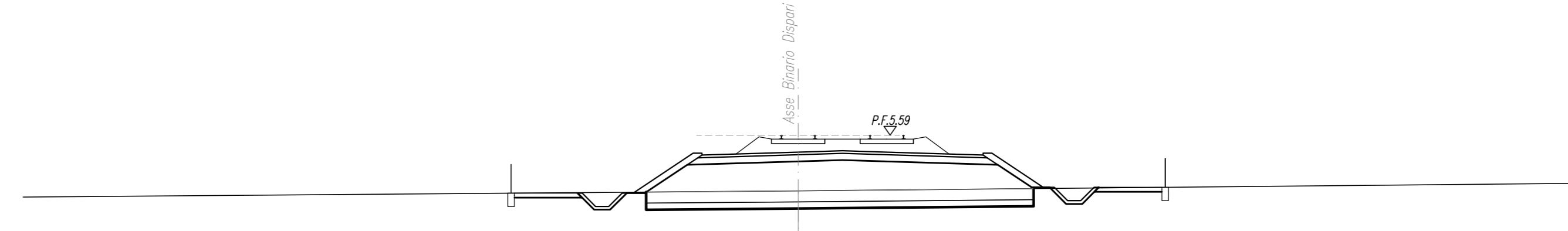
  

QUOTAZIONE	
ALZATI	31.76 m <sup>2</sup>
TERMINI VEGETALI	7.26 m <sup>2</sup>
ANTICAPOLARE	8.99 m <sup>2</sup>

SOTTOPROFILI	
BRACCI	4.20 m <sup>2</sup>
BRANCA	17.50 m
SPACCO COMPARTATO	13.50 m
STRADELLO F.S.	5.50 m

SEZIONE N. : 236  
Q. PROGETTO : 5.59  
DIST.PROG. : 114/700.00



SCALA 1:200

Q.RV. -10.00

QUOTE TERRENO	
1.20	2.39
35.14	38.10

DIST.PARZIALI TERRENO	
2.80	1.20
35.14	12.70
38.10	2.39

QUOTE PROGETTO	
1.20	2.39
35.14	38.10

DIST.PARZIALI PROGETTO	
2.80	12.70
2.39	38.10

SEZIONI E RENDITE	
SEZIONE	3.41 m <sup>2</sup>
SODDISCO	18.11 m
BRANCA	5.43 m <sup>2</sup>

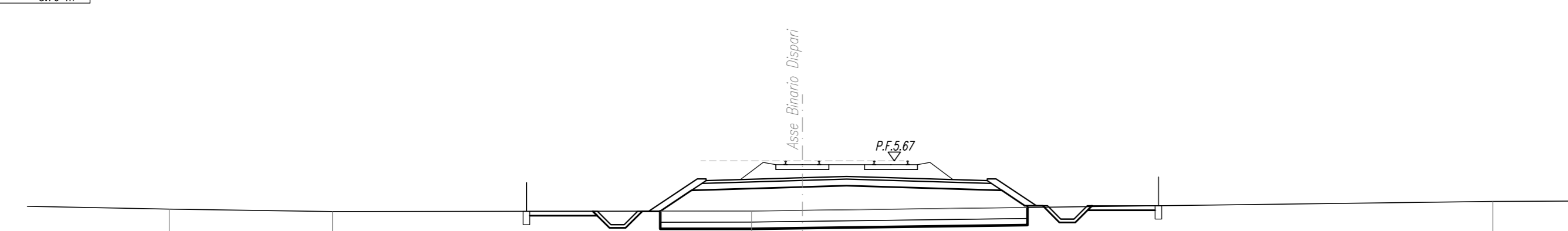
  

QUOTAZIONE	
ALZATI	28.14 m <sup>2</sup>
TERMINI VEGETALI	5.88 m <sup>2</sup>
ANTICAPOLARE	7.77 m <sup>2</sup>

SOTTOPROFILI	
BRACCI	4.20 m <sup>2</sup>
BRANCA	17.50 m
SPACCO COMPARTATO	13.50 m
STRADELLO F.S.	5.50 m

SEZIONE N. : 237  
Q. PROGETTO : 5.67  
DIST.PROG. : 114/600.00



SCALA 1:200

Q.RV. -8.00

QUOTE TERRENO	
1.69	2.29
7.38	18.82
18.82	31.19

DIST.PARZIALI TERRENO	
7.38	1.69
18.82	2.29
31.19	2.80

QUOTE PROGETTO	
1.69	2.29
7.38	18.82
18.82	31.19

DIST.PARZIALI PROGETTO	
1.69	18.82
1.92	31.19

SEZIONI E RENDITE	
SEZIONE	3.41 m <sup>2</sup>
SODDISCO	18.11 m
BRANCA	5.43 m <sup>2</sup>

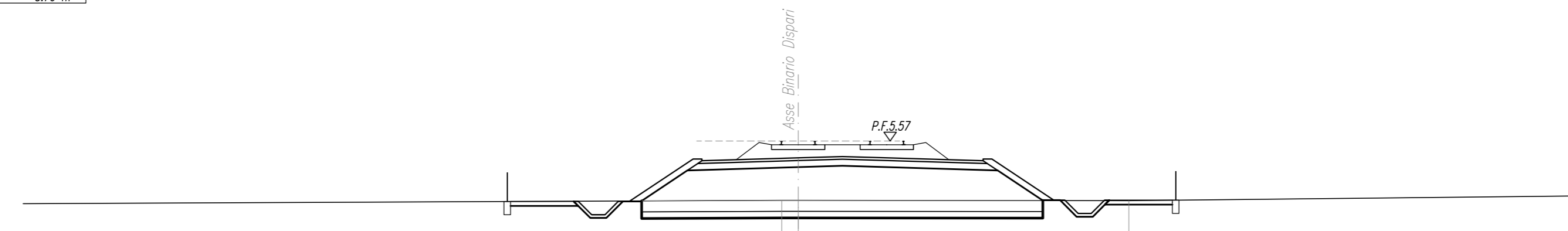
  

QUOTAZIONE	
ALZATI	31.76 m <sup>2</sup>
TERMINI VEGETALI	7.26 m <sup>2</sup>
ANTICAPOLARE	8.99 m <sup>2</sup>

SOTTOPROFILI	
BRACCI	4.20 m <sup>2</sup>
BRANCA	17.50 m
SPACCO COMPARTATO	13.50 m
STRADELLO F.S.	5.50 m

SEZIONE N. : 237  
Q. PROGETTO : 5.57  
DIST.PROG. : 114/800.00



SCALA 1:200

Q.RV. -10.00

QUOTE TERRENO	
1.20	2.39
40.16	14.83

DIST.PARZIALI TERRENO	
2.80	1.20
40.16	14.83
14.83	2.80

QUOTE PROGETTO	
1.20	2.39
40.16	14.83

DIST.PARZIALI PROGETTO	
2.80	12.70
2.82	14.83

SEZIONI E RENDITE	
SEZIONE	3.45 m <sup>2</sup>
SODDISCO	18.11 m
BRANCA	5.14 m <sup>2</sup>

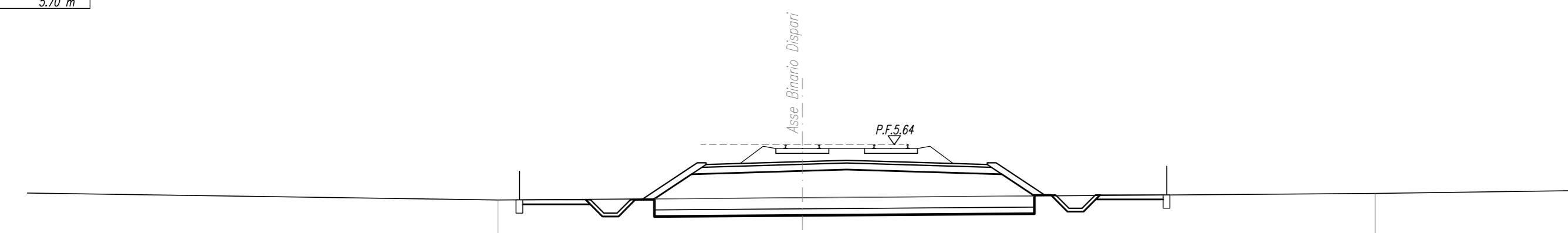
  

QUOTAZIONE	
ALZATI	31.80 m <sup>2</sup>
TERMINI VEGETALI	6.85 m <sup>2</sup>
ANTICAPOLARE	8.88 m <sup>2</sup>

SOTTOPROFILI	
BRACCI	4.20 m <sup>2</sup>
BRANCA	17.50 m
SPACCO COMPARTATO	13.50 m
STRADELLO F.S.	5.50 m

SEZIONE N. : 234  
Q. PROGETTO : 5.64  
DIST.PROG. : 114/600.00



SCALA 1:200

Q.RV. -10.00

QUOTE TERRENO	
1.14	2.25
28.62	16.37

DIST.PARZIALI TERRENO	
28.62	1.14
16.37	2.25
25.88	1.14

QUOTE PROGETTO	
1.14	2.25
28.62	16.37

DIST.PARZIALI PROGETTO	
1.14	16.37
2.25	25.88

SEZIONI E RENDITE	
SEZIONE	4.20 m <sup>2</sup>
SODDISCO	18.11 m
BRANCA	5.50 m <sup>2</sup>

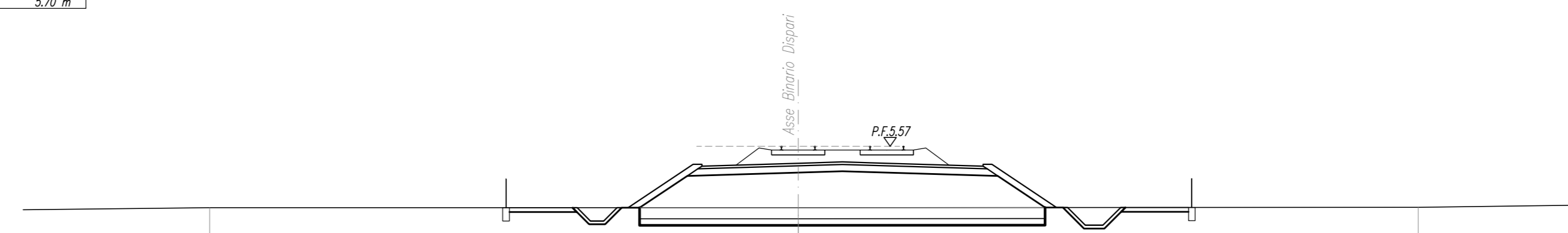
  

QUOTAZIONE	
ALZATI	35.30 m <sup>2</sup>
TERMINI VEGETALI	8.99 m <sup>2</sup>
ANTICAPOLARE	9.99 m <sup>2</sup>

SOTTOPROFILI	
BRACCI	4.20 m <sup>2</sup>
BRANCA	17.50 m
SPACCO COMPARTATO	13.50 m
STRADELLO F.S.	5.50 m

SEZIONE N. : 239  
Q. PROGETTO : 5.57  
DIST.PROG. : 114/800.00



SCALA 1:200

Q.RV. -10.00

QUOTE TERRENO	
2.80	2.82
26.68	28.00

DIST.PARZIALI TERRENO	
2.80	2.80
26.68	12.70
28.00	2.82

QUOTE PROGETTO	
2.80	2.82
26.68	28.00

DIST.PARZIALI PROGETTO	
2.80	12.70
2.82	28.00

COMMITTENTE:

PROGETTAZIONE:

**INFRASTRUTTURE FERROVIARIE STRATEGICHE DEFINITE DALLA LEGGE OBIETTIVO N.443/01**

**U.O. INFRASTRUTTURE SUD**  
**PROGETTO DEFINITIVO**  
**LINEA PESCARA - BARI**  
**RADDOPPIO DELLA TRATTA FERROVIARIA TERMOLI - LESINA**  
**LOTTE 2 e 3 - RADDOPPIO TERMOLI - RIPALTA**  
**IF - INFRASTRUTTURA FERROVIARIA**  
SEZIONI TRASVERSALI  
Tavola 26 di 59

SCALA: 1:200

Rev.	Descrizione	Redatto	Data	Verificato	Data	Approvato	Data	Autorizzato Data
A	Emissione esecutiva	C. Di Sera	Novembre 2018	A. Fardis	Novembre 2018	B. Bianchi	Novembre 2018	C. Tassi
B	Emissione esecutiva	C. Di Sera	Maggio 2019	A. Fardis	Maggio 2019	B. Bianchi	Maggio 2019	C. Tassi

File: L10202D78W9IF0000028B.DWG