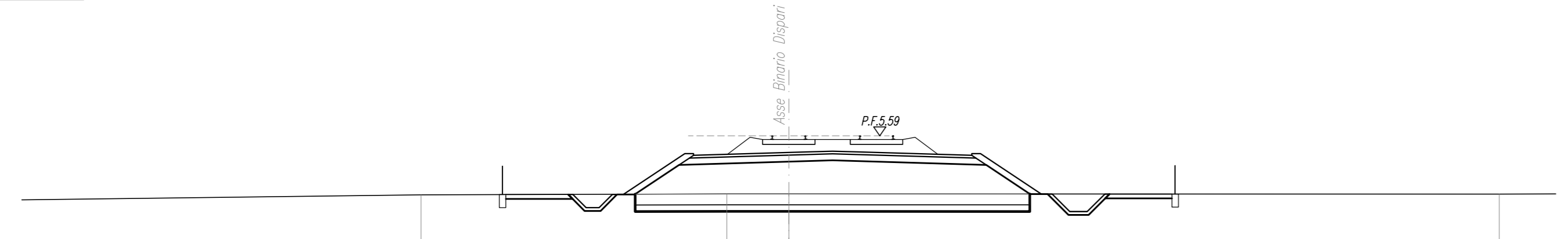


SEZIONI E RENDITE	
TERRENO	4,00 mq
SOCCO	19,00 mq
BORGATA	5,00 mq
CUBI	
ALZATI	37,00 mq
TERRENO VEGETALE	8,00 mq
ANTICAPOLARE	9,00 mq
CONSERVATIVITÀ	
BRUCI	4,00 mq
SOCCO	17,00 mq
SOCCO COMPARTATO	13,00 mq
STRADELLO T.S.	5,00 mq

SEZIONE N. : 239
Q. PROGETTO : 5,59
DIST.PROC. : 11490,00

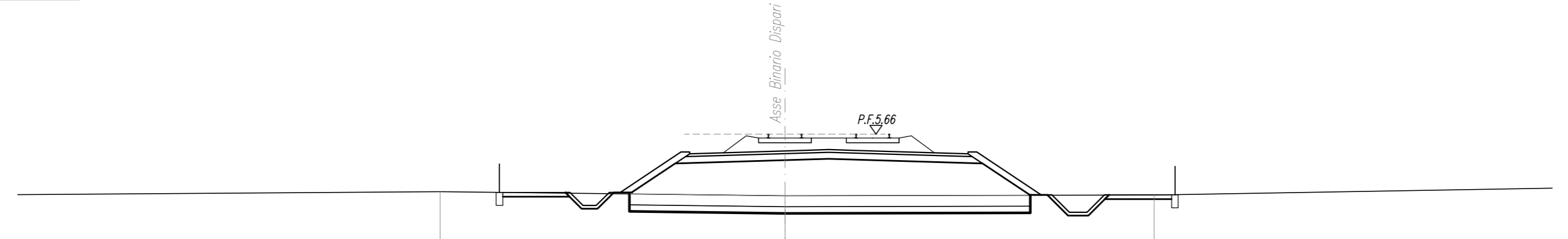


SCALA 1:200

QUOTE TERRENO	2,89	2,93	2,93	3,82
DIST.PARZIALI TERRENO	33,22	13,96	2,83	32,43
QUOTE PROGETTO	2,78	2,78	2,77	2,93
DIST.PARZIALI PROGETTO		12,70		

SEZIONI E RENDITE	
TERRENO	4,00 mq
SOCCO	19,00 mq
BORGATA	5,00 mq
CUBI	
ALZATI	37,00 mq
TERRENO VEGETALE	8,00 mq
ANTICAPOLARE	9,00 mq
CONSERVATIVITÀ	
BRUCI	4,00 mq
SOCCO	17,00 mq
SOCCO COMPARTATO	13,00 mq
STRADELLO T.S.	5,00 mq

SEZIONE N. : 243
Q. PROGETTO : 5,66
DIST.PROC. : 124100,00

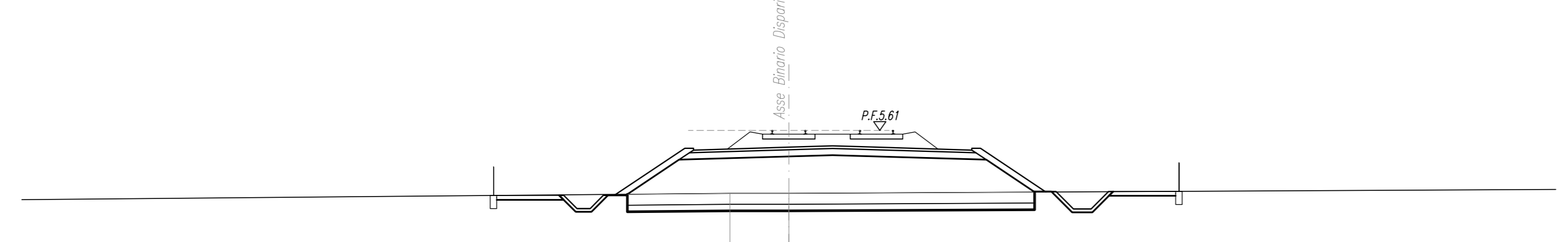


SCALA 1:200

QUOTE TERRENO	2,03	2,94	2,88
DIST.PARZIALI TERRENO	28,06	15,73	16,84
QUOTE PROGETTO	2,94	2,86	2,87
DIST.PARZIALI PROGETTO		12,70	

SEZIONI E RENDITE	
TERRENO	4,00 mq
SOCCO	19,00 mq
BORGATA	5,00 mq
CUBI	
ALZATI	41,17 mq
TERRENO VEGETALE	8,00 mq
ANTICAPOLARE	9,00 mq
CONSERVATIVITÀ	
BRUCI	4,00 mq
SOCCO	17,00 mq
SOCCO COMPARTATO	13,00 mq
STRADELLO T.S.	5,00 mq

SEZIONE N. : 240
Q. PROGETTO : 5,61
DIST.PROC. : 11490,00

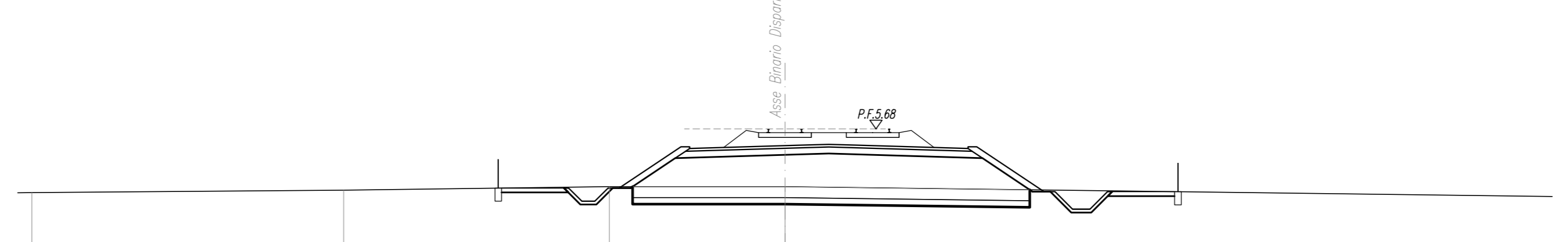


SCALA 1:200

QUOTE TERRENO	2,74	2,74	2,89	2,89
DIST.PARZIALI TERRENO	47,31	2,69	47,31	2,69
QUOTE PROGETTO	2,69	2,69	2,69	2,69
DIST.PARZIALI PROGETTO		12,70		

SEZIONI E RENDITE	
TERRENO	4,00 mq
SOCCO	19,00 mq
BORGATA	5,00 mq
CUBI	
ALZATI	37,43 mq
TERRENO VEGETALE	8,00 mq
ANTICAPOLARE	9,00 mq
CONSERVATIVITÀ	
BRUCI	4,00 mq
SOCCO	17,00 mq
SOCCO COMPARTATO	13,00 mq
STRADELLO T.S.	5,00 mq

SEZIONE N. : 244
Q. PROGETTO : 5,68
DIST.PROC. : 124200,00

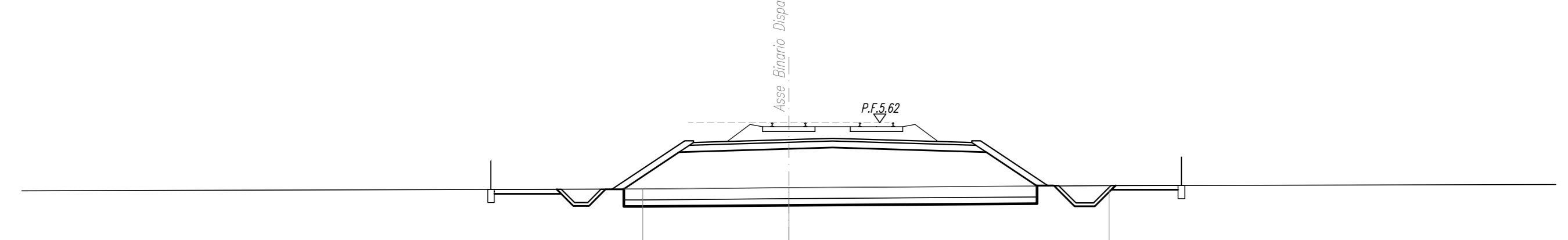


SCALA 1:200

QUOTE TERRENO	2,77	2,98	2,93	2,94
DIST.PARZIALI TERRENO	14,22	12,12	8,01	45,84
QUOTE PROGETTO	2,77	2,72	2,89	2,89
DIST.PARZIALI PROGETTO		12,70		

SEZIONI E RENDITE	
TERRENO	4,00 mq
SOCCO	19,00 mq
BORGATA	5,00 mq
CUBI	
ALZATI	42,14 mq
TERRENO VEGETALE	8,00 mq
ANTICAPOLARE	9,00 mq
CONSERVATIVITÀ	
BRUCI	4,00 mq
SOCCO	17,00 mq
SOCCO COMPARTATO	13,00 mq
STRADELLO T.S.	5,00 mq

SEZIONE N. : 241
Q. PROGETTO : 5,62
DIST.PROC. : 124900,00

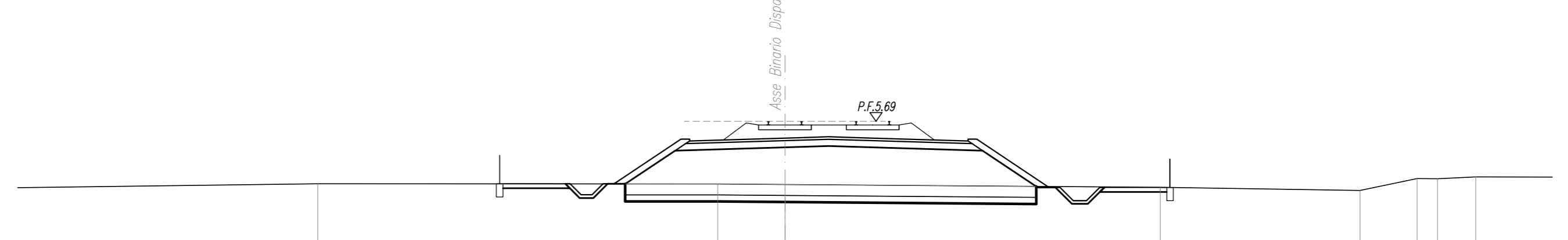


SCALA 1:200

QUOTE TERRENO	2,81	6,66	2,86	2,78	2,89
DIST.PARZIALI TERRENO	41,34	6,66	14,62	31,38	
QUOTE PROGETTO	2,81	2,81	2,81	2,81	2,81
DIST.PARZIALI PROGETTO		12,70			

SEZIONI E RENDITE	
TERRENO	4,00 mq
SOCCO	19,00 mq
BORGATA	5,00 mq
CUBI	
ALZATI	42,15 mq
TERRENO VEGETALE	8,00 mq
ANTICAPOLARE	9,00 mq
CONSERVATIVITÀ	
BRUCI	4,00 mq
SOCCO	17,00 mq
SOCCO COMPARTATO	13,00 mq
STRADELLO T.S.	5,00 mq

SEZIONE N. : 245
Q. PROGETTO : 5,69
DIST.PROC. : 124200,00

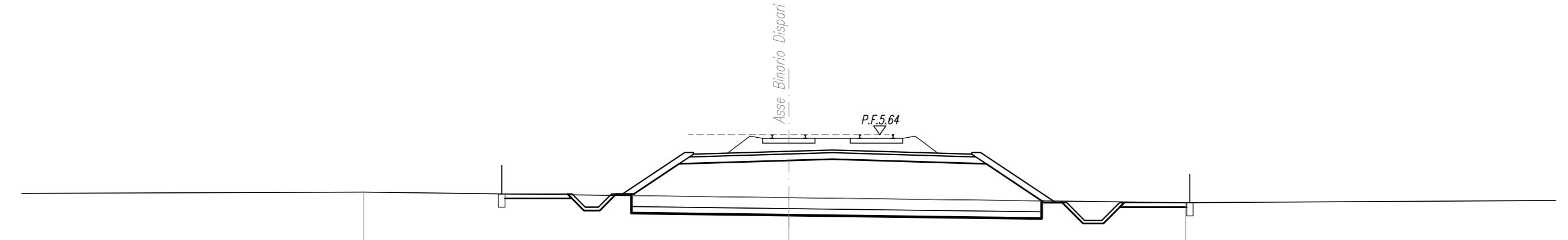


SCALA 1:200

QUOTE TERRENO	2,65	2,69	2,81	2,88	2,84	2,84	2,84	2,84
DIST.PARZIALI TERRENO	18,25	1,08	17,12	9,11	2,61	1,70	2,16	
QUOTE PROGETTO	2,64	2,64	2,64	2,64	2,64	2,64	2,64	2,64
DIST.PARZIALI PROGETTO		12,70						

SEZIONI E RENDITE	
TERRENO	4,00 mq
SOCCO	19,00 mq
BORGATA	5,00 mq
CUBI	
ALZATI	42,24 mq
TERRENO VEGETALE	8,00 mq
ANTICAPOLARE	9,00 mq
CONSERVATIVITÀ	
BRUCI	4,00 mq
SOCCO	17,00 mq
SOCCO COMPARTATO	13,00 mq
STRADELLO T.S.	5,00 mq

SEZIONE N. : 242
Q. PROGETTO : 5,64
DIST.PROC. : 124900,00

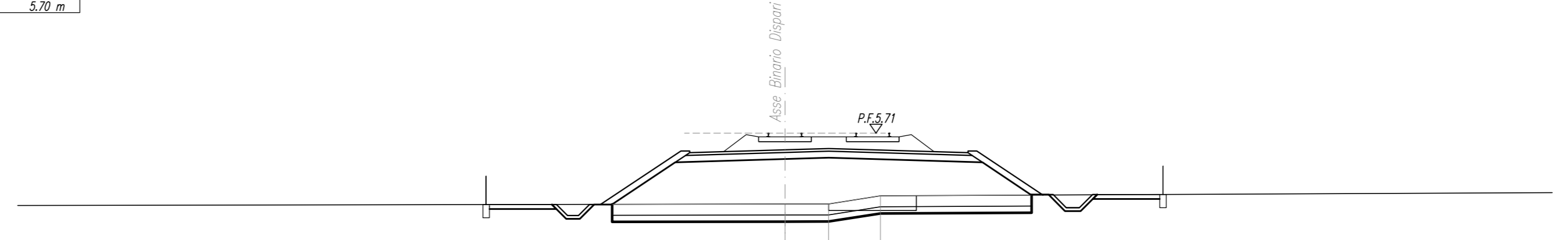


SCALA 1:200

QUOTE TERRENO	2,82	2,78	2,53
DIST.PARZIALI TERRENO	30,41	19,40	18,10
QUOTE PROGETTO	2,86	2,84	2,81
DIST.PARZIALI PROGETTO		12,70	

SEZIONI E RENDITE	
TERRENO	4,00 mq
SOCCO	19,00 mq
BORGATA	5,00 mq
CUBI	
ALZATI	45,70 mq
TERRENO VEGETALE	8,00 mq
ANTICAPOLARE	9,00 mq
CONSERVATIVITÀ	
BRUCI	4,00 mq
SOCCO	17,00 mq
SOCCO COMPARTATO	13,00 mq
STRADELLO T.S.	5,00 mq

SEZIONE N. : 246
Q. PROGETTO : 5,71
DIST.PROC. : 124200,00



SCALA 1:200

QUOTE TERRENO	2,47	2,47	2,85
DIST.PARZIALI TERRENO	41,11	1,89	2,36
QUOTE PROGETTO	2,46	2,46	2,46
DIST.PARZIALI PROGETTO		12,70	

COMMITTENTE:

PROGETTAZIONE:

INFRASTRUTTURE FERROVIARIE STRATEGICHE DEFINITE DALLA LEGGE
OGGETTO N.443/01

U.O. INFRASTRUTTURE SUD
PROGETTO DEFINITIVO
LINEA PESCARA - BARI
RADDOPPIO DELLA TRATTA FERROVIARIA TERMOLI - LESINA
LOTTE 2 e 3 - RADDOPPIO TERMOLI - RIPALTA
IF - INFRASTRUTTURA FERROVIARIA
SEZIONI TRASVERSALI
Tavola 27 di 59

SCALA: 1:200

Rev.	Descrizione	Redatto	Data	Verificato	Data	Approvato	Data	Autorizzato Data
A	Emissione esecutiva	C. Di Serio	Novembre 2018	A. Fiorina	Novembre 2018	S. Bianchi	Novembre 2018	C. Tassi Maggio 2019
B	Emissione esecutiva	C. Di Serio	Maggio 2019	G. Zampieri	Maggio 2019	S. Bianchi	Maggio 2019	

File: LI0202D78W9IF0000027B.DWG