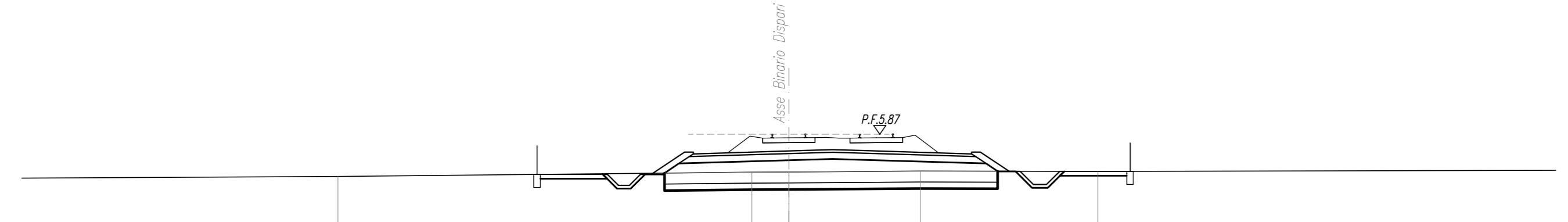


SEMI F. BORDOSE	3.10 m ²
STRADA	12.50 m ²
SOCCO	2.50 m ²
BORGATA	4.50 m ²
CANTIERE	
ALZATO	30.30 m ²
TERMINO VESTIBOLE	7.50 m ²
ANTICAPOLARE	7.50 m ²
SOTTOSTRUTTURE	
BRACCI	4.41 m ²
PIERRE	17.50 m ²
SOTTO COMPARTATO	13.50 m ²
STRADELLO T.S.	5.00 m ²

SEZIONE N. : 255
Q. PROGETTO : 5.87
DIST.PROC. : 12+700.00

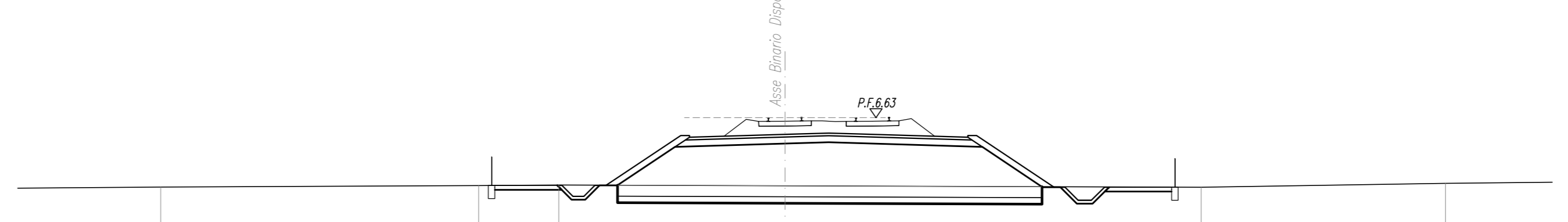


SCALA 1:200

QUOTE TERRENO	3.85	4.14	4.15	4.19	4.17	
DIST.PARZIALI TERRENO	18.89	1.68	6.00	8.10	21.14	
QUOTE PROGETTO		4.17	3.85	4.19		
DIST.PARZIALI PROGETTO		1.44	12.70	1.31		

SEMI F. BORDOSE	3.10 m ²
STRADA	12.50 m ²
SOCCO	2.50 m ²
BORGATA	4.50 m ²
CANTIERE	
ALZATO	30.30 m ²
TERMINO VESTIBOLE	7.50 m ²
ANTICAPOLARE	7.50 m ²
SOTTOSTRUTTURE	
BRACCI	4.41 m ²
PIERRE	17.50 m ²
SOTTO COMPARTATO	13.50 m ²
STRADELLO T.S.	5.00 m ²

SEZIONE N. : 259
Q. PROGETTO : 6.63
DIST.PROC. : 12+900.00

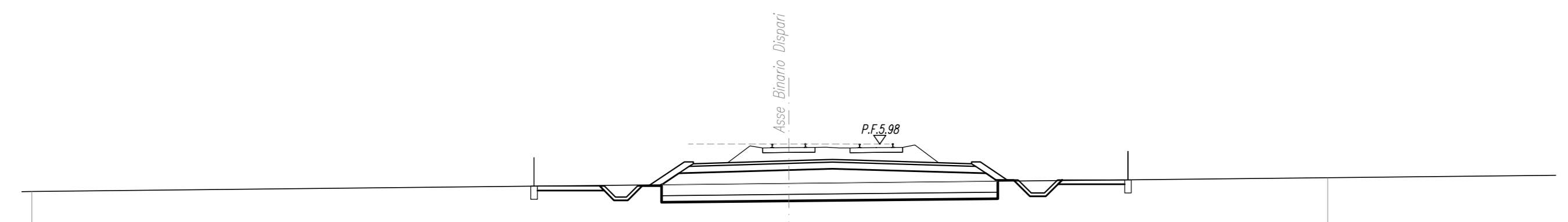


SCALA 1:200

QUOTE TERRENO	3.46	3.53	3.56	3.57	3.45	3.45
DIST.PARZIALI TERRENO	14.50	10.32	18.99	11.14	2.65	
QUOTE PROGETTO		3.40	3.57	3.51		
DIST.PARZIALI PROGETTO		3.40	12.70	1.46		

SEMI F. BORDOSE	3.10 m ²
STRADA	12.50 m ²
SOCCO	2.50 m ²
BORGATA	4.50 m ²
CANTIERE	
ALZATO	30.30 m ²
TERMINO VESTIBOLE	7.50 m ²
ANTICAPOLARE	7.50 m ²
SOTTOSTRUTTURE	
BRACCI	4.41 m ²
PIERRE	17.50 m ²
SOTTO COMPARTATO	13.50 m ²
STRADELLO T.S.	5.00 m ²

SEZIONE N. : 256
Q. PROGETTO : 5.98
DIST.PROC. : 12+700.00

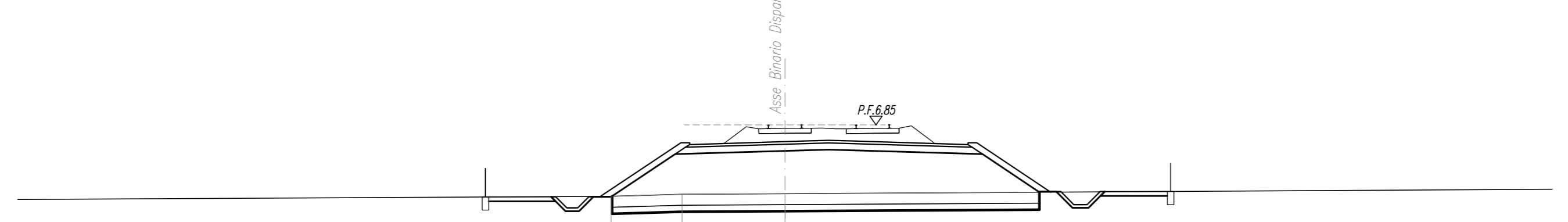


SCALA 1:200

QUOTE TERRENO	3.81	4.17	4.19	4.19	
DIST.PARZIALI TERRENO	34.54	24.60	11.52		
QUOTE PROGETTO		4.17	3.85	4.19	
DIST.PARZIALI PROGETTO		1.57	12.70	1.31	

SEMI F. BORDOSE	3.10 m ²
STRADA	12.50 m ²
SOCCO	2.50 m ²
BORGATA	4.50 m ²
CANTIERE	
ALZATO	30.30 m ²
TERMINO VESTIBOLE	7.50 m ²
ANTICAPOLARE	7.50 m ²
SOTTOSTRUTTURE	
BRACCI	4.41 m ²
PIERRE	17.50 m ²
SOTTO COMPARTATO	13.50 m ²
STRADELLO T.S.	5.00 m ²

SEZIONE N. : 260
Q. PROGETTO : 6.85
DIST.PROC. : 12+900.00

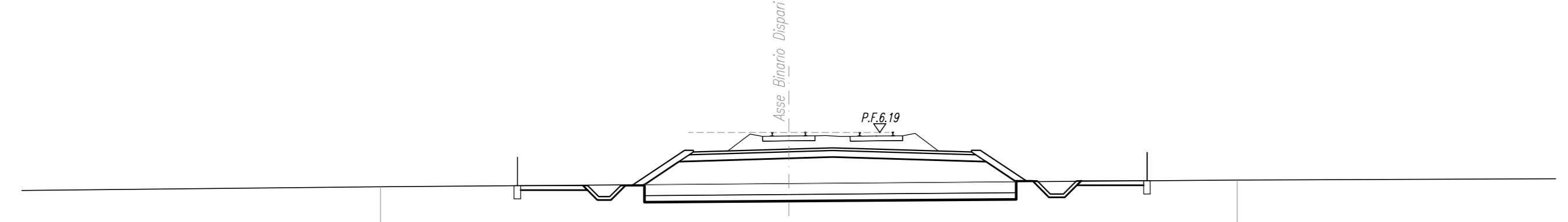


SCALA 1:200

QUOTE TERRENO	3.60	3.59	3.71		
DIST.PARZIALI TERRENO	31.66	50.00			
QUOTE PROGETTO		3.66	3.59	3.39	
DIST.PARZIALI PROGETTO		3.66	12.70	1.39	

SEMI F. BORDOSE	3.10 m ²
STRADA	12.50 m ²
SOCCO	2.50 m ²
BORGATA	4.50 m ²
CANTIERE	
ALZATO	30.30 m ²
TERMINO VESTIBOLE	7.50 m ²
ANTICAPOLARE	7.50 m ²
SOTTOSTRUTTURE	
BRACCI	4.41 m ²
PIERRE	17.50 m ²
SOTTO COMPARTATO	13.50 m ²
STRADELLO T.S.	5.00 m ²

SEZIONE N. : 257
Q. PROGETTO : 6.19
DIST.PROC. : 12+800.00

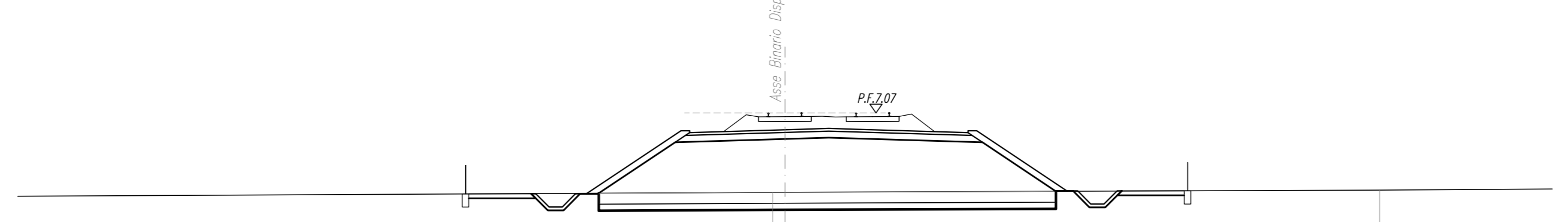


SCALA 1:200

QUOTE TERRENO	3.71	3.85	4.07		
DIST.PARZIALI TERRENO	31.36	18.64	28.47	29.51	
QUOTE PROGETTO		3.85	3.85	3.94	
DIST.PARZIALI PROGETTO		2.36	12.70	2.15	

SEMI F. BORDOSE	3.10 m ²
STRADA	12.50 m ²
SOCCO	2.50 m ²
BORGATA	4.50 m ²
CANTIERE	
ALZATO	30.30 m ²
TERMINO VESTIBOLE	7.50 m ²
ANTICAPOLARE	7.50 m ²
SOTTOSTRUTTURE	
BRACCI	4.41 m ²
PIERRE	17.50 m ²
SOTTO COMPARTATO	13.50 m ²
STRADELLO T.S.	5.00 m ²

SEZIONE N. : 261
Q. PROGETTO : 7.07
DIST.PROC. : 13+000.00

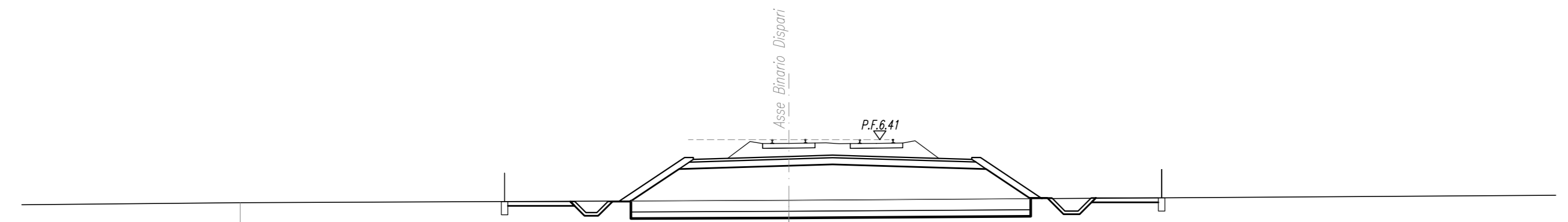


SCALA 1:200

QUOTE TERRENO	3.41	3.42	3.59		
DIST.PARZIALI TERRENO	49.45	27.15	1.55		
QUOTE PROGETTO		4.27	4.13	3.59	
DIST.PARZIALI PROGETTO		4.27	12.70	4.13	

SEMI F. BORDOSE	3.10 m ²
STRADA	12.50 m ²
SOCCO	2.50 m ²
BORGATA	4.50 m ²
CANTIERE	
ALZATO	30.30 m ²
TERMINO VESTIBOLE	7.50 m ²
ANTICAPOLARE	7.50 m ²
SOTTOSTRUTTURE	
BRACCI	4.41 m ²
PIERRE	17.50 m ²
SOTTO COMPARTATO	13.50 m ²
STRADELLO T.S.	5.00 m ²

SEZIONE N. : 258
Q. PROGETTO : 6.41
DIST.PROC. : 12+800.00

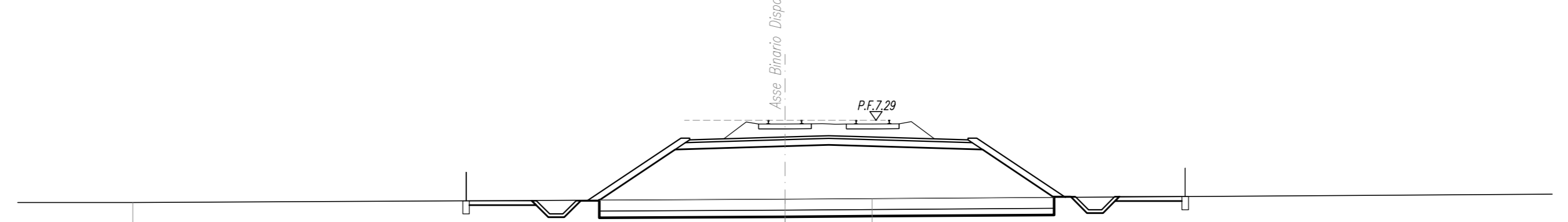


SCALA 1:200

QUOTE TERRENO	3.71	3.84	3.89	3.72	
DIST.PARZIALI TERRENO	25.04	38.49	41.58		
QUOTE PROGETTO		3.81	3.81	3.78	
DIST.PARZIALI PROGETTO		2.38	12.70	2.81	

SEMI F. BORDOSE	3.10 m ²
STRADA	12.50 m ²
SOCCO	2.50 m ²
BORGATA	4.50 m ²
CANTIERE	
ALZATO	30.30 m ²
TERMINO VESTIBOLE	7.50 m ²
ANTICAPOLARE	7.50 m ²
SOTTOSTRUTTURE	
BRACCI	4.41 m ²
PIERRE	17.50 m ²
SOTTO COMPARTATO	13.50 m ²
STRADELLO T.S.	5.00 m ²

SEZIONE N. : 262
Q. PROGETTO : 7.29
DIST.PROC. : 13+000.00



SCALA 1:200

QUOTE TERRENO	3.55	3.69	3.97		
DIST.PARZIALI TERRENO	28.75	41.58			
QUOTE PROGETTO		3.65	3.97	4.05	
DIST.PARZIALI PROGETTO		4.24	12.70	4.05	

COMMITTENTE:

PROGETTAZIONE:

INFRASTRUTTURE FERROVIARIE STRATEGICHE DEFINITE DALLA LEGGE
OGGETTO N.443/01

U.O. INFRASTRUTTURE SUD
PROGETTO DEFINITIVO
LINEA PESCARA - BARI
RADDOPPIO DELLA TRATTA FERROVIARIA TERMOLI - LESINA
LOTTE 2 e 3 - RADDOPPIO TERMOLI - RIPALTA
IF - INFRASTRUTTURA FERROVIARIA
SEZIONI TRASVERSALI
Tavola 29 di 59

SCALA: 1:200

COMMESSA LOTTO FASE ENTE TIPO DOC. OPERA/DISCIPLINA PROGR. REV.

L102 02 D 78 W9 IF0000 029 B

Rev.	Descrizione	Redatto	Data	Verificato	Data	Approvato	Data	Autorizzato Data
A	Emissione esecutiva	C. Di Serio	Novembre 2018	A. Fiorina	Novembre 2018	S. Bianchi	Novembre 2018	C. Tassi Maggio 2019
B	Emissione esecutiva	C. Di Serio	Marzo 2019	G. Caputo	Marzo 2019	S. Bianchi	Marzo 2019	C. Tassi Maggio 2019

File: L10202D78W9IF0000029B.DWG