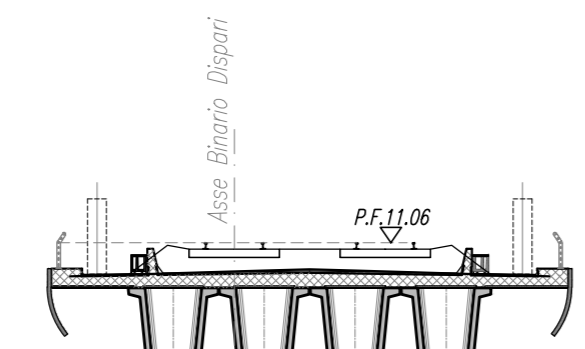


CONFERMATA
1:400

SEZIONE N. : 279
Q. PROGETTO : 11.06
DIST.PROC. : 134900.00

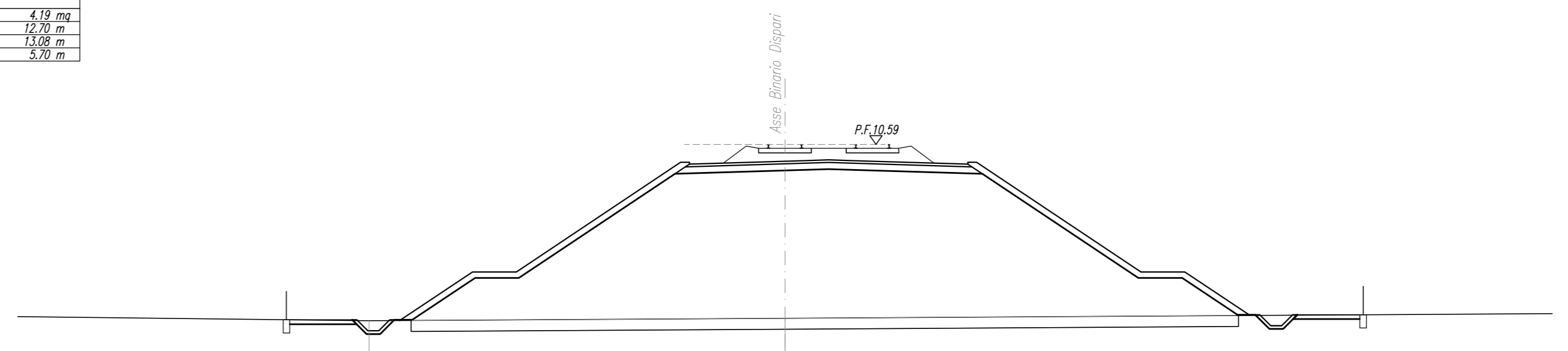


SCALA 1:200

QUOTE TERRENO											
DIST.PARZIALI TERRENO	24.39	8.08	6.79	6.75	28.44						
QUOTE PROGETTO											
DIST.PARZIALI PROGETTO											

SEZIONI E RONDINE	2.82 m
STRADA	2.75 m
SOGGETTO	3.50 m
COLLETTA	14.87 m
TRONCO REGISTRO	30.55 m
AVVICINAMENTO	19.68 m
CONCRETEZZA	4.18 m
BRUCIATI	17.50 m
SUPER COMPARTITO	17.50 m
STRADA 7.5	5.00 m

SEZIONE N. : 283
Q. PROGETTO : 10.59
DIST.PROC. : 144100.00

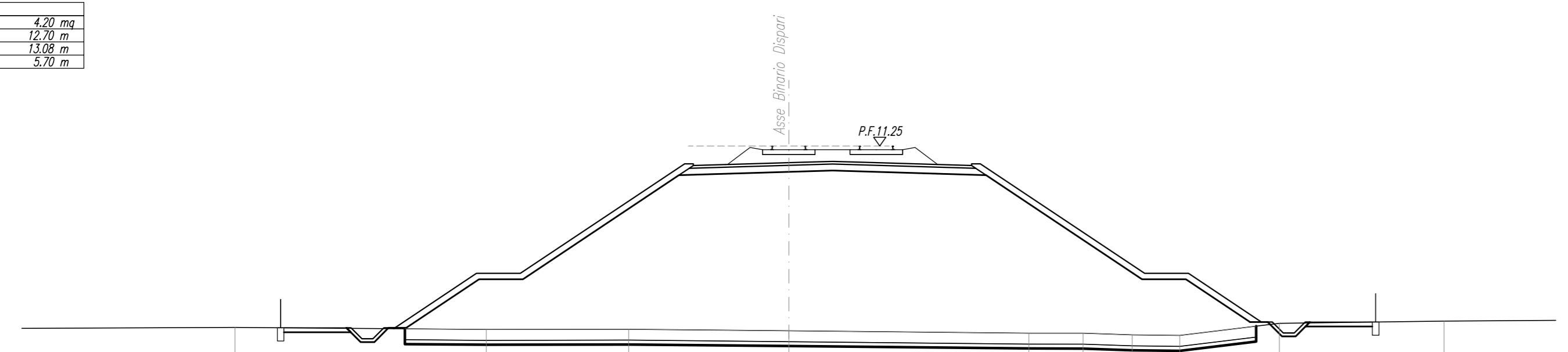


SCALA 1:200

QUOTE TERRENO											
DIST.PARZIALI TERRENO	22.20				18.97						41.13
QUOTE PROGETTO											
DIST.PARZIALI PROGETTO											

SEZIONI E RONDINE	2.78 m
STRADA	2.75 m
SOGGETTO	3.50 m
COLLETTA	14.87 m
TRONCO REGISTRO	30.55 m
AVVICINAMENTO	19.68 m
CONCRETEZZA	4.18 m
BRUCIATI	17.50 m
SUPER COMPARTITO	17.50 m
STRADA 7.5	5.00 m

SEZIONE N. : 280
Q. PROGETTO : 11.25
DIST.PROC. : 134900.00

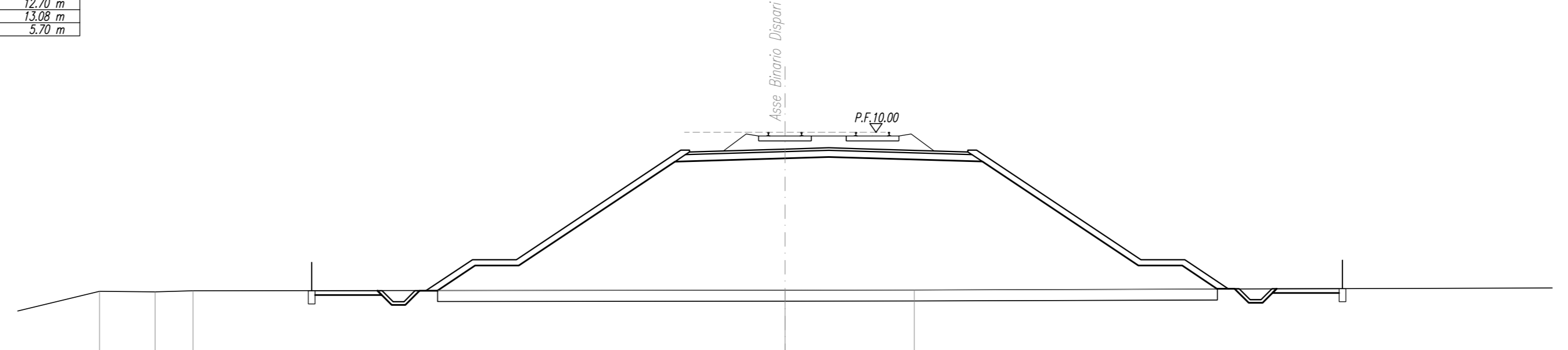


SCALA 1:200

QUOTE TERRENO											
DIST.PARZIALI TERRENO	11.47	2.88	2.89	2.88	10.95	2.47	2.24	2.17	2.63	2.67	3.18
QUOTE PROGETTO											
DIST.PARZIALI PROGETTO											

SEZIONI E RONDINE	2.82 m
STRADA	2.75 m
SOGGETTO	3.50 m
COLLETTA	14.87 m
TRONCO REGISTRO	30.55 m
AVVICINAMENTO	19.68 m
CONCRETEZZA	4.18 m
BRUCIATI	17.50 m
SUPER COMPARTITO	17.50 m
STRADA 7.5	5.00 m

SEZIONE N. : 284
Q. PROGETTO : 10.00
DIST.PROC. : 144100.00

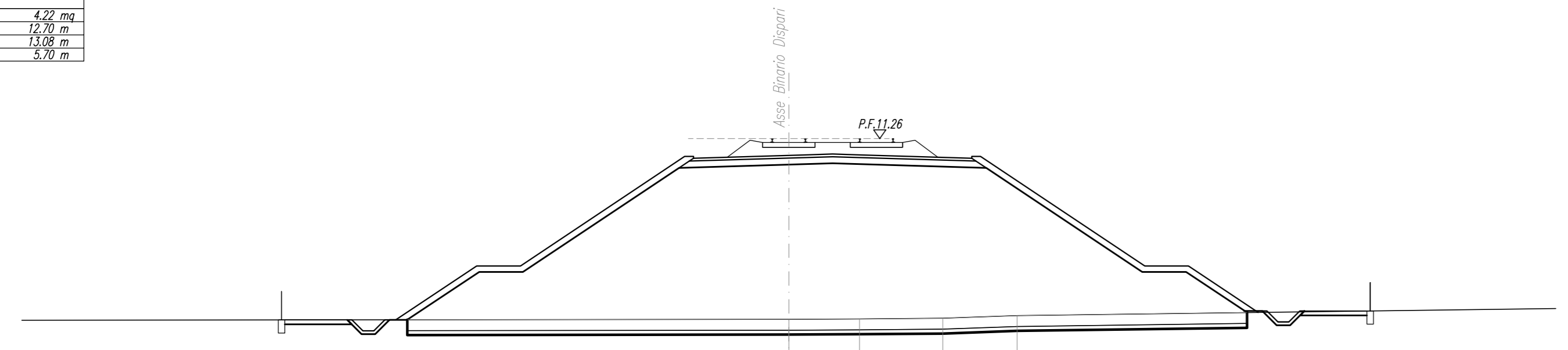


SCALA 1:200

QUOTE TERRENO											
DIST.PARZIALI TERRENO	5.24	2.57	2.27	2.28	27.00						44.10
QUOTE PROGETTO											
DIST.PARZIALI PROGETTO											

SEZIONI E RONDINE	2.78 m
STRADA	2.75 m
SOGGETTO	3.50 m
COLLETTA	14.87 m
TRONCO REGISTRO	30.55 m
AVVICINAMENTO	19.68 m
CONCRETEZZA	4.18 m
BRUCIATI	17.50 m
SUPER COMPARTITO	17.50 m
STRADA 7.5	5.00 m

SEZIONE N. : 281
Q. PROGETTO : 11.26
DIST.PROC. : 144200.00

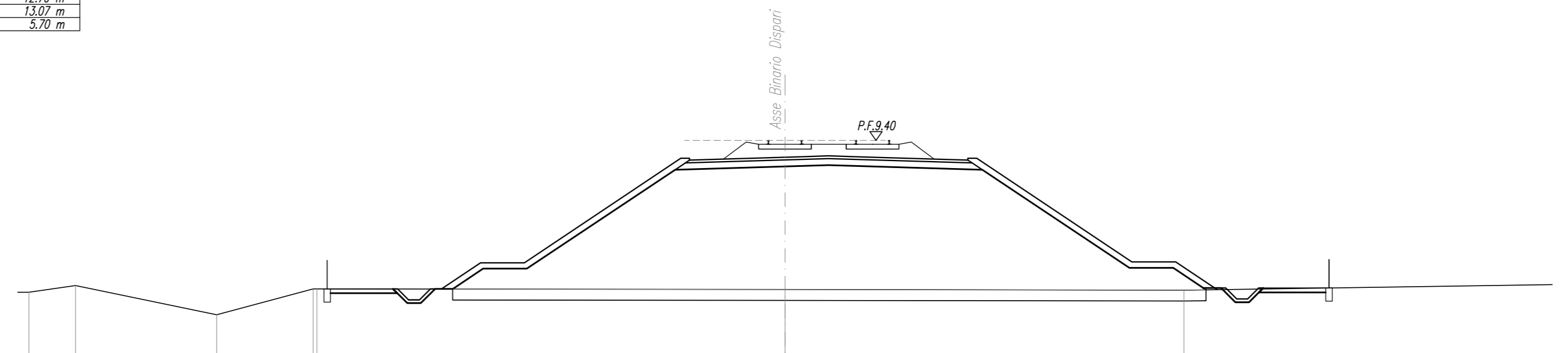


SCALA 1:200

QUOTE TERRENO											
DIST.PARZIALI TERRENO	47.00										
QUOTE PROGETTO											
DIST.PARZIALI PROGETTO											

SEZIONI E RONDINE	2.82 m
STRADA	2.75 m
SOGGETTO	3.50 m
COLLETTA	14.87 m
TRONCO REGISTRO	30.55 m
AVVICINAMENTO	19.68 m
CONCRETEZZA	4.18 m
BRUCIATI	17.50 m
SUPER COMPARTITO	17.50 m
STRADA 7.5	5.00 m

SEZIONE N. : 285
Q. PROGETTO : 9.40
DIST.PROC. : 144200.00

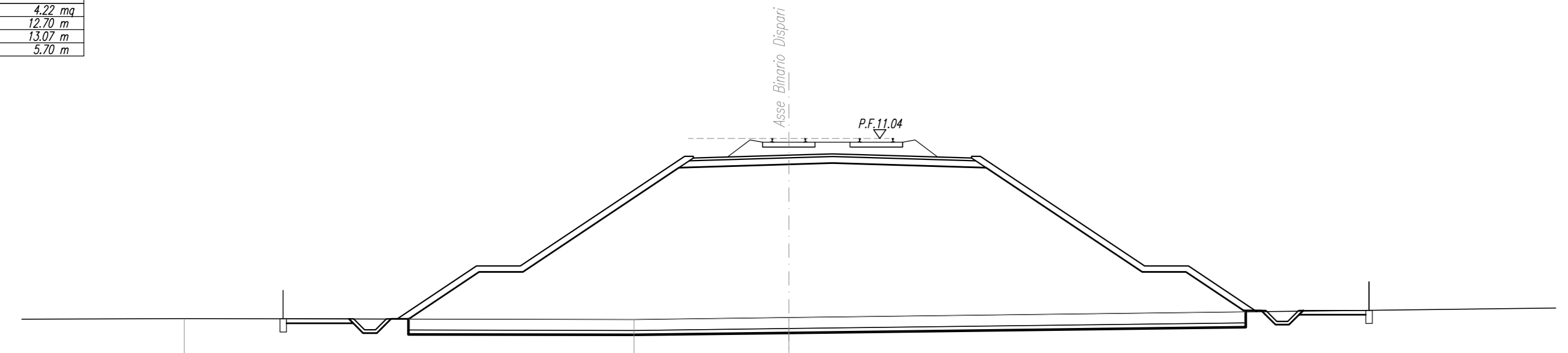


SCALA 1:200

QUOTE TERRENO											
DIST.PARZIALI TERRENO	2.12	6.44	4.41	5.63	21.36						31.80
QUOTE PROGETTO											
DIST.PARZIALI PROGETTO											

SEZIONI E RONDINE	2.82 m
STRADA	2.75 m
SOGGETTO	3.50 m
COLLETTA	14.87 m
TRONCO REGISTRO	30.55 m
AVVICINAMENTO	19.68 m
CONCRETEZZA	4.18 m
BRUCIATI	17.50 m
SUPER COMPARTITO	17.50 m
STRADA 7.5	5.00 m

SEZIONE N. : 282
Q. PROGETTO : 11.04
DIST.PROC. : 144200.00

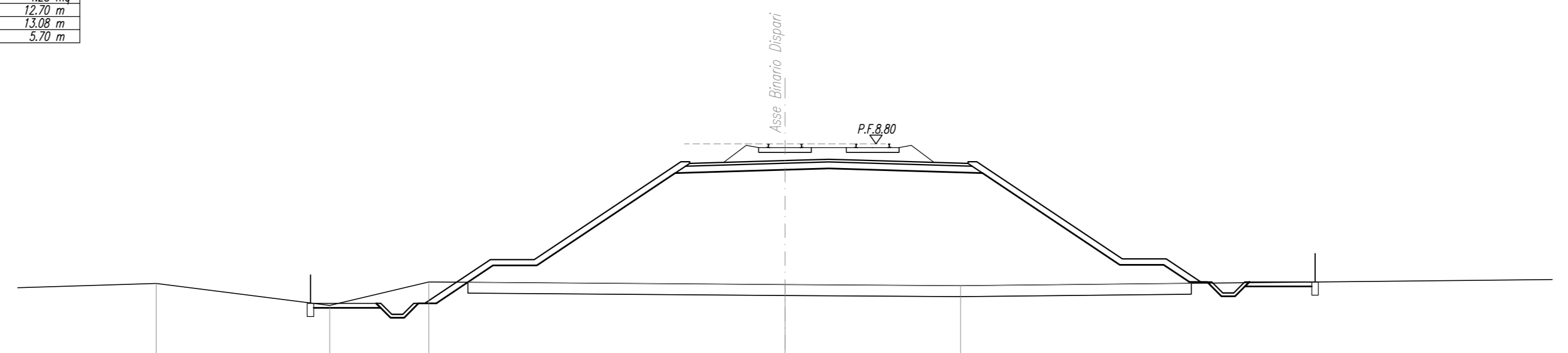


SCALA 1:200

QUOTE TERRENO											
DIST.PARZIALI TERRENO	20.53				41.39						
QUOTE PROGETTO											
DIST.PARZIALI PROGETTO											

SEZIONI E RONDINE	2.82 m
STRADA	2.75 m
SOGGETTO	3.50 m
COLLETTA	14.87 m
TRONCO REGISTRO	30.55 m
AVVICINAMENTO	19.68 m
CONCRETEZZA	4.18 m
BRUCIATI	17.50 m
SUPER COMPARTITO	17.50 m
STRADA 7.5	5.00 m

SEZIONE N. : 286
Q. PROGETTO : 8.80
DIST.PROC. : 144200.00



SCALA 1:200

QUOTE TERRENO											
DIST.PARZIALI TERRENO	2.47	7.91	4.47	2.80	16.24						41.89
QUOTE PROGETTO											
DIST.PARZIALI PROGETTO											

COMMITTENTE:
RFI
Rete Ferroviaria Italiana
GRUPPO FERROVIE DELLO STATO ITALIANO

PROGETTAZIONE:
ITALFERR
GRUPPO FERROVIE DELLO STATO ITALIANO

INFRASTRUTTURE FERROVIARIE STRATEGICHE DEFINITE DALLA LEGGE
OGGETTO N.443/01

U.O. INFRASTRUTTURE SUD
PROGETTO DEFINITIVO
LINEA PESCARA - BARI
RADDOPPIO DELLA TRATTA FERROVIARIA TERMOLI - LESINA
LOTTI 2 e 3 - RADDOPPIO TERMOLI - RIPALTA
IF - INFRASTRUTTURA FERROVIARIA
SEZIONI TRASVERSALI
Tavola 32 di 59

SCALA: 1:200

COMMESSA LOTTO FASE ENTE TIPO DOC. OPERA/DISCIPLINA PROGR. REV.

L102 02 D 78 W9 IF0000 032 B

Rev.	Descrizione	Redatto	Data	Verificato	Data	Approvato	Data	Autorizzato Data
A	Emissione esecutiva	C. Di Sera	Novembre 2018	A. Fiorina	Novembre 2018	B. Simeoli	Novembre 2018	C. Tassi Maggio 2019
B	Emissione esecutiva	C. Di Sera	Marzo 2019	A. Fiorina	Marzo 2019	B. Simeoli	Marzo 2019	C. Tassi Maggio 2019

File: L10202D78W9IF0000032B.DWG