SCAVI E BONIFICHE	
STERRO	3,31 mq
SCOTICO	32,56 m
BONIFICA	16,29 mq
RILEVATI	
RILEVATO	140,53 mq
TERRENO VEGETALE	24,31 m
ANTICAPILLARE	16,18 mq
SOVRASTRUTTURA	
BALLAST	4,28 mq
SUBBALLAST	12,70 m
SUPER COMPATTATO	13,08 m
STRADELLO F.S.	5,70 m

SEZIONE N. : 351
Q. PROGETTO : 15,97
DIST.PROG. : 17+500,00

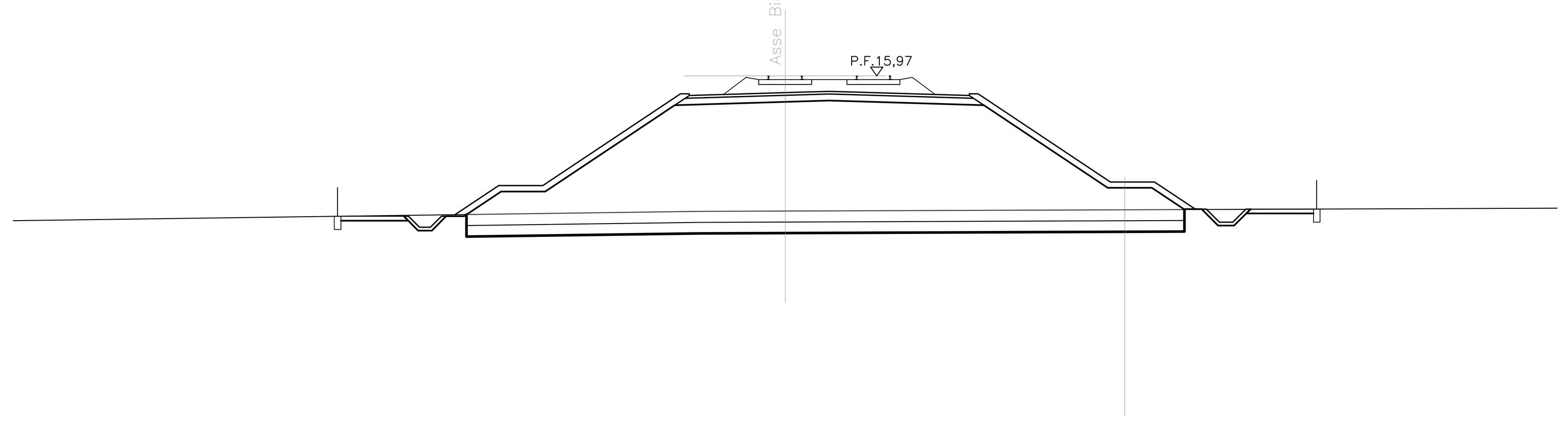

SCALA 1:200

Q.RIF. −1,00

QUOTE TERRENO	9,81 · 9,83
DIST. TERRENO	37,02 · 3,87 · 44,33
QUOTE PROGETTO	9,66 · 10,99 · 10.99 · 15,15 15,15 15,07 · 15,07 15,15 15,15 · 11,15 · 11,15 · 9,90
DIST. PROGETTO	1.99 · 2,00 · 6.24 · 0.40 · 12,70 · 0.40 · 6,00 · 2,00 · 1,88

SOVRASTRUTTURA	
BALLAST	4.18 mq

SEZIONE N. : 352
Q. PROGETTO : 15.68
DIST.PROG. : 17+550.00

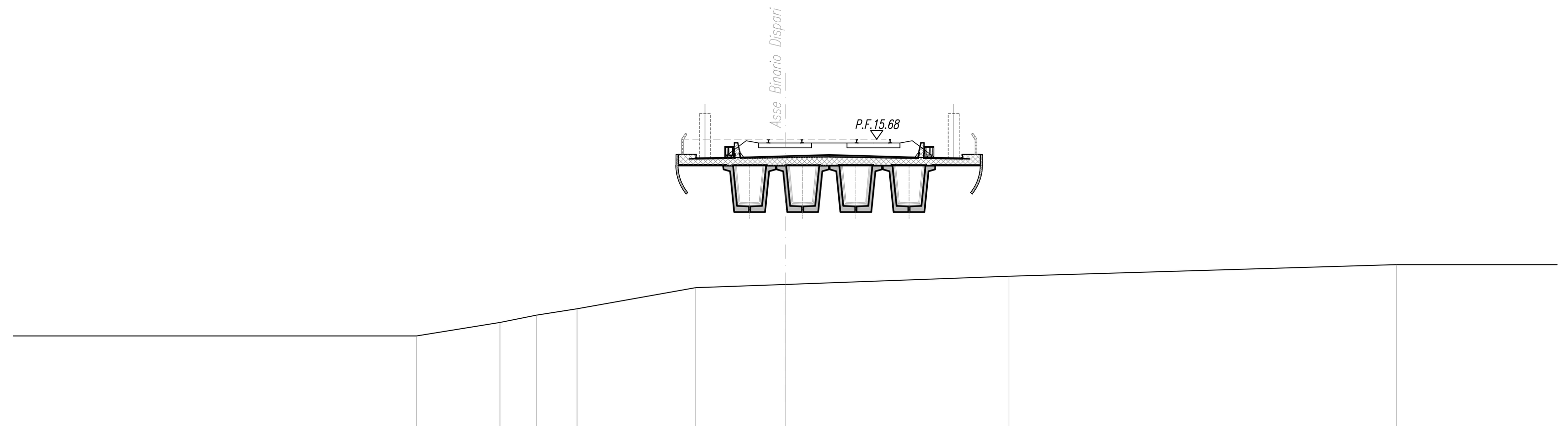

SCALA 1:200

Q.RIF. −2.00

QUOTE TERRENO	6.77 · 7.38 · 7.71 · 8.00 · 8.96 · 9.10 · 9.47 · 10.00
DIST.PARZIALI TERRENO	33.29 · 3.79 · 1.65 · 1.84 · 5.38 · 4.06 · 10.15 · 17.57 · 14.99
QUOTE PROGETTO	
DIST.PARZIALI PROGETTO	

SCAVI E BONIFICHE	
STERRO	2.11 mq
SCOTICO	22.62 m
BONIFICA	8.49 mq
SCAVO A GRADONI	8.05 m
RILEVATI	
RILEVATO	83.94 mq
TERRENO VEGETALE	13.03 m
ANTICAPILLARE	11.19 mq
SOVRASTRUTTURA	
BALLAST	4.22 mq
SUBBALLAST	12.70 m
SUPER COMPATTATO	13.08 m
STRADELLO F.S.	5.70 m

SEZIONE N. : 353
Q. PROGETTO : 15.40
DIST.PROG. : 17+599.99

SCALA 1:200

Q.RIF. −1.00

QUOTE TERRENO	14.26 · 14.00 · 14.00 · 12.67 · 12.60 · 12.40 · 12.38 · 12.00 · 11.84 · 11.62 · 11.62 · 10.61 · 10.19 · 10.00 · 10.00 · 9.65
DIST.PARZIALI TERRENO	13.75 · 6.57 · 3.78 · 0.93 · 0.88 · 1.19 · 2.53 · 3.43 · 4.24 · 1.17 · 0.57 · 8.19 · 18.40
QUOTE PROGETTO	12.50 · 14.59 14.59 14.51 · 14.51 14.59 14.59 · 9.97
DIST.PARZIALI PROGETTO	3.12 · 0.40 · 12.70 · 0.40 · 6.91

SCAVI E BONIFICHE	
STERRO	41.84 mq
BONIFICA	6,35 mq
RILEVATI	
RILEVATO	0.26 mq
TERRENO VEGETALE	6.59 m
SOVRASTRUTTURA	
BALLAST	4.26 mq
SUBBALLAST	12.70 m
SUPER COMPATTATO	12.70 m

SEZIONE N. : 354
Q. PROGETTO : 15.12
DIST.PROG. : 17+650.00

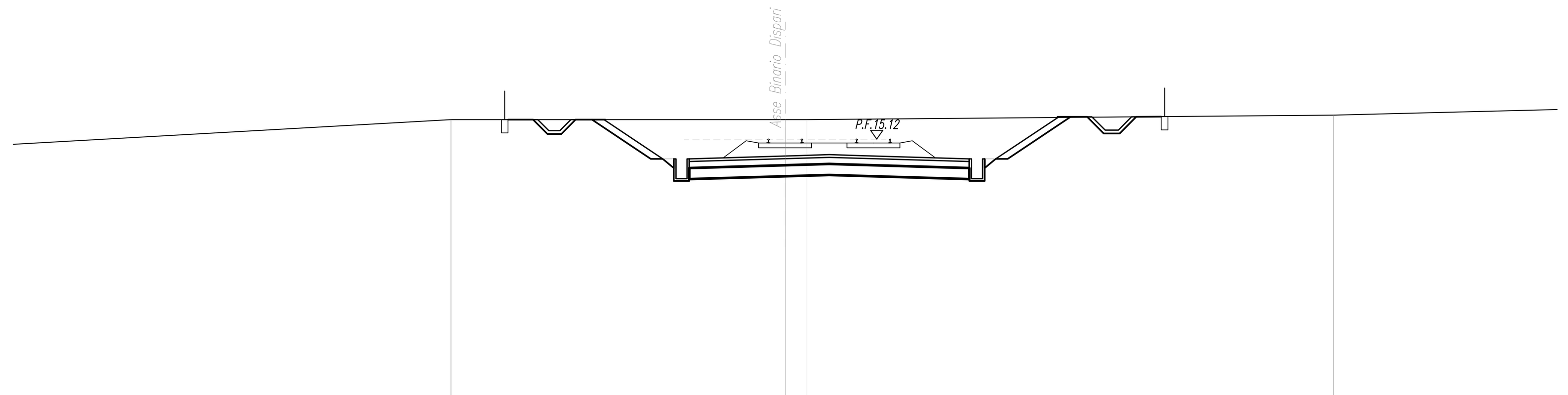

SCALA 1:200

Q.RIF. 2.00

QUOTE TERRENO	16.00 · 16.00 · 16.00 · 16.20
DIST.PARZIALI TERRENO	34.85 · 15.15 · 0.99 · 23.87 · 18.44
QUOTE PROGETTO	16.00 · 14.22 · 14.22 · 16.10
DIST.PARZIALI PROGETTO	2.67 · 15.10 · 2.81

SCAVI E BONIFICHE	
STERRO	35.25 mq
BONIFICA	6,35 mq
RILEVATI	
RILEVATO	0.29 mq
TERRENO VEGETALE	5.42 m
SOVRASTRUTTURA	
BALLAST	4.21 mq
SUBBALLAST	12.70 m
SUPER COMPATTATO	12.70 m

SEZIONE N. : 355
Q. PROGETTO : 14.83
DIST.PROG. : 17+700.00

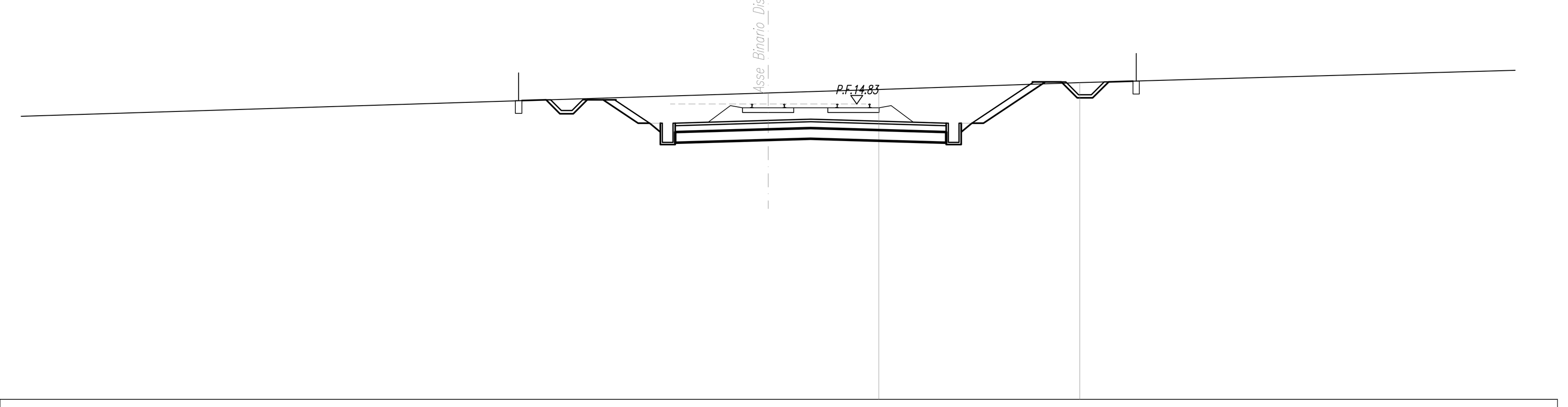

SCALA 1:200

Q.RIF. 1.00

QUOTE TERRENO	15.36 · 15.52 · 15.83
DIST.PARZIALI TERRENO	43.45 · 5.18 · 9.42 · 35.39
QUOTE PROGETTO	15.13 · 13.94 · 13.94 · 15.76
DIST.PARZIALI PROGETTO	1.78 · 15.10 · 2.73

SCAVI E BONIFICHE	
STERRO	25.17 mq
BONIFICA	6,35 mq
RILEVATI	
RILEVATO	0.32 mq
TERRENO VEGETALE	3.65 m
SOVRASTRUTTURA	
BALLAST	4.28 mq
SUBBALLAST	12.70 m
SUPER COMPATTATO	12.70 m

SEZIONE N. : 356
Q. PROGETTO : 14.56
DIST.PROG. : 17+750.00

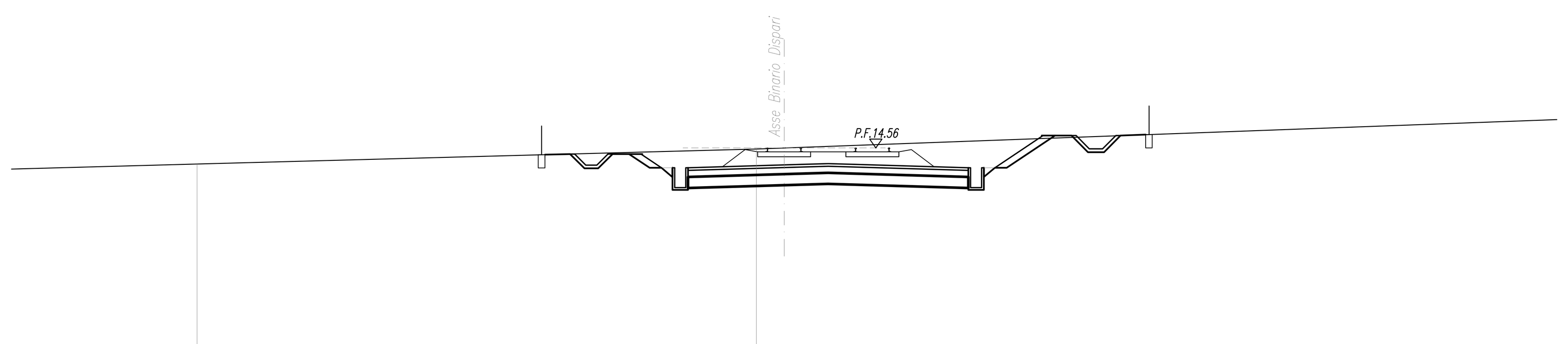

SCALA 1:200

Q.RIF. 1.00

QUOTE TERRENO	13.83 · 14.51 · 14.56
DIST.PARZIALI TERRENO	25.34 · 1.26 · 39.20
QUOTE PROGETTO	14.37 · 13.66 · 13.66 · 14.98
DIST.PARZIALI PROGETTO	1.06 · 15.10 · 1.98

SCAVI E BONIFICHE	
BONIFICA	5,80 mq
SOVRASTRUTTURA	
BALLAST	4.27 mq
SUBBALLAST	12.70 m
SUPER COMPATTATO	12.70 m

SEZIONE N. : 357
Q. PROGETTO : 14.45
DIST.PROG. : 17+800.00

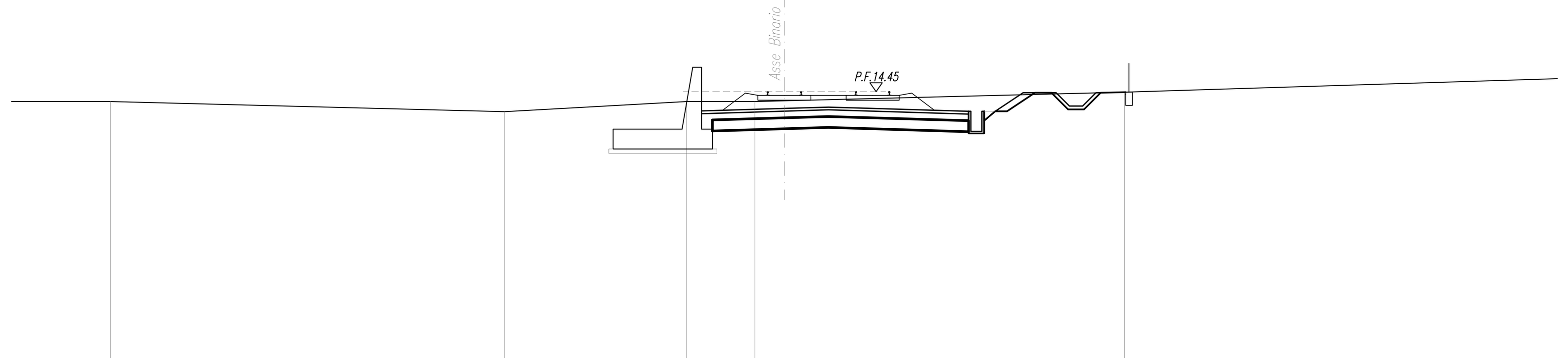

SCALA 1:200

Q.RIF. 1.00

QUOTE TERRENO	14.00 · 13.54 · 14.00 · 14.00 · 14.03 · 14.42
DIST.PARZIALI TERRENO	6.46 · 17.84 · 8.24 · 3.10 · 1.34 · 15.40 · 34.60
QUOTE PROGETTO	
DIST.PARZIALI PROGETTO	

SOVRASTRUTTURA	
BALLAST	4.20 mq
SUBBALLAST	12.70 m
SUPER COMPATTATO	12.70 m

SEZIONE N. : 358
Q. PROGETTO : 14.56
DIST.PROG. : 17+850.00

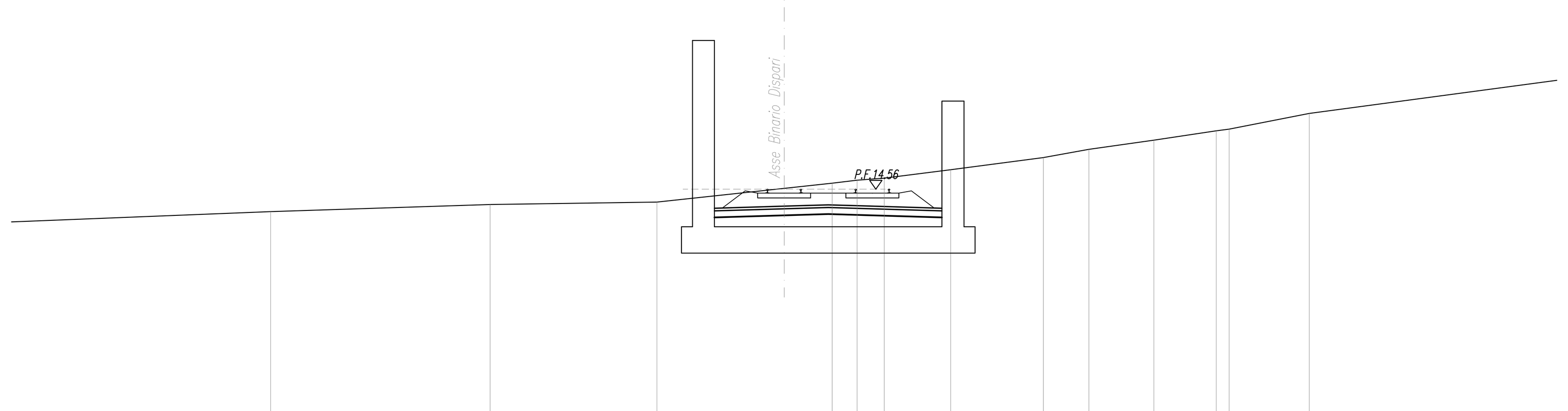

SCALA 1:200

Q.RIF. 3.00

QUOTE TERRENO	13.55 · 13.87 · 13.98 · 14.61 · 14.84 · 14.98 · 15.07 · 15.45 · 16.00 · 16.37 · 16.79 · 17.21 · 17.29 · 18.00
DIST.PARZIALI TERRENO	14.15 · 9.94 · 7.56 · 5.77 · 2.18 · 1.13 · 1.22 · 3.02 · 4.20 · 2.06 · 2.95 · 2.83 · 0.58 · 3.63 · 12.11
QUOTE PROGETTO	
DIST.PARZIALI PROGETTO	

COMMITTENTE:

RFI RETE FERROVIARIA ITALIANA
GRUPPO FERROVIE DELLO STATO ITALIANE

PROGETTAZIONE:

ITALFERR
GRUPPO FERROVIE DELLO STATO ITALIANE

INFRASTRUTTURE FERROVIARIE STRATEGICHE DEFINITE DALLA LEGGE OBIETTIVO N.443/01

U.O. INFRASTRUTTURE SUD

PROGETTO DEFINITIVO

LINEA PESCARA - BARI
RADDOPPIO DELLA TRATTA FERROVIARIA TERMOLI - LESINA
LOTTI 2 e 3 - RADDOPPIO TERMOLI - RIPALTA

IF - INFRASTRUTTURA FERROVIARIA

SEZIONI TRASVERSALI
Tavola 41 di 59

SCALA: 1:200

COMMESSA	LOTTO	FASE	ENTE	TIPO DOC.	OPERA/DISCIPLINA	PROGR.	REV.
LI02	02	D	78	W9	IF0000	041	B

Rev.	Descrizione	Redatto	Data	Verificato	Data	Approvato	Data	Autorizzato Data
A	Emissione esecutiva	C. Di Serio	Novembre 2018	A. Forcina	Novembre 2018	B. Bianchi	Novembre 2018	D. Tiberti Maggio 2019
B	Emissione esecutiva	C. Di Serio	Maggio 2019	D.Caputo	Maggio 2019	B. Bianchi	Maggio 2019	

ITALFERR S.p.A. Direzione Tecnica UO Infrastrutture Sud Dott. Ing. Dario Tiberti Ordine degli Ingegneri Prov. di Napoli n. 10876

File: LI0202D78W9IF0000041B.DWG