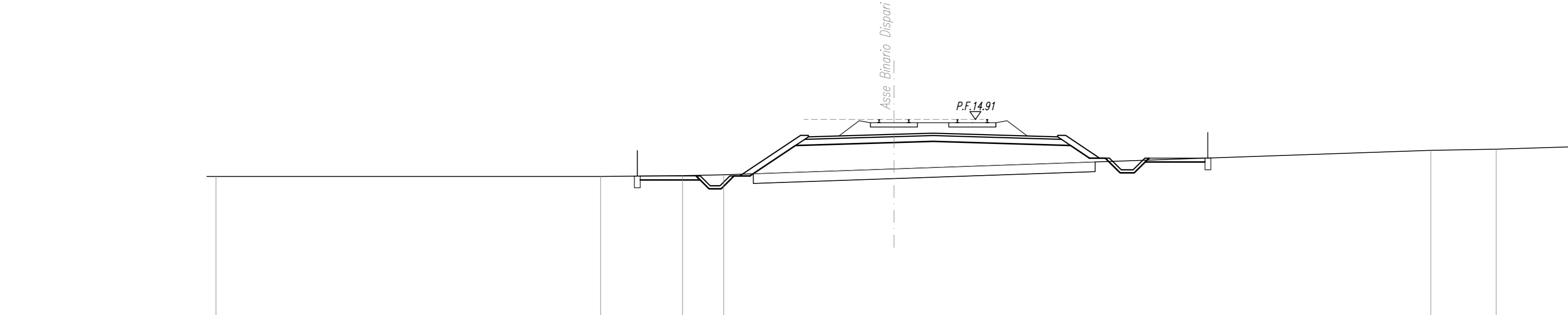


SEGA F. BONDIOSE	3,00 m ²
STABILIMENTO	17,00 m ²
COLLETTORI	1,00 m ²
TRONCO VEGETALE	2,00 m ²
AREE APERTE	0,00 m ²
CONSERVATORIA	4,00 m ²
BACINO	12,00 m ²
SUPER COMPARTATO	12,00 m ²
STRADALE P.A.	5,00 m ²

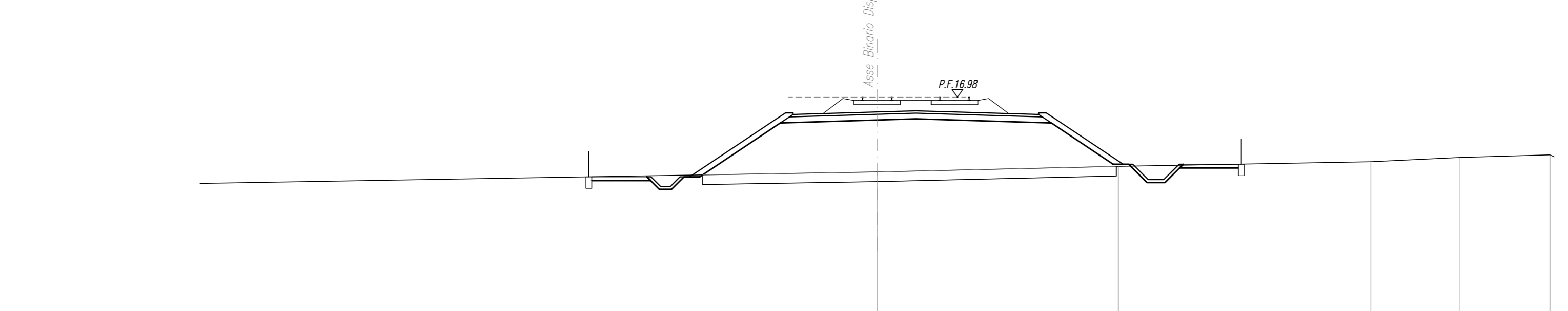
SEZIONE N. : 359
Q. PROGETTO : 14,91
DIST.PROD. : 174900,00



QUOTE TERRENO	12,00	12,00	12,00	12,00	12,00	12,00	12,00	12,00	12,00	12,00
DIST.PARZIALI TERRENO	19,58	4,17	2,09	8,67	27,35	3,33	6,58			
QUOTE PROGETTO		12,72	12,72	12,72	12,72	12,72	12,72			
DIST.PARZIALI PROGETTO		2,96	1,48	5,95	14,88	3,33	6,58			

SEGA F. BONDIOSE	3,00 m ²
STABILIMENTO	17,00 m ²
COLLETTORI	1,00 m ²
TRONCO VEGETALE	2,00 m ²
AREE APERTE	0,00 m ²
CONSERVATORIA	4,00 m ²
BACINO	12,00 m ²
SUPER COMPARTATO	12,00 m ²
STRADALE P.A.	5,00 m ²

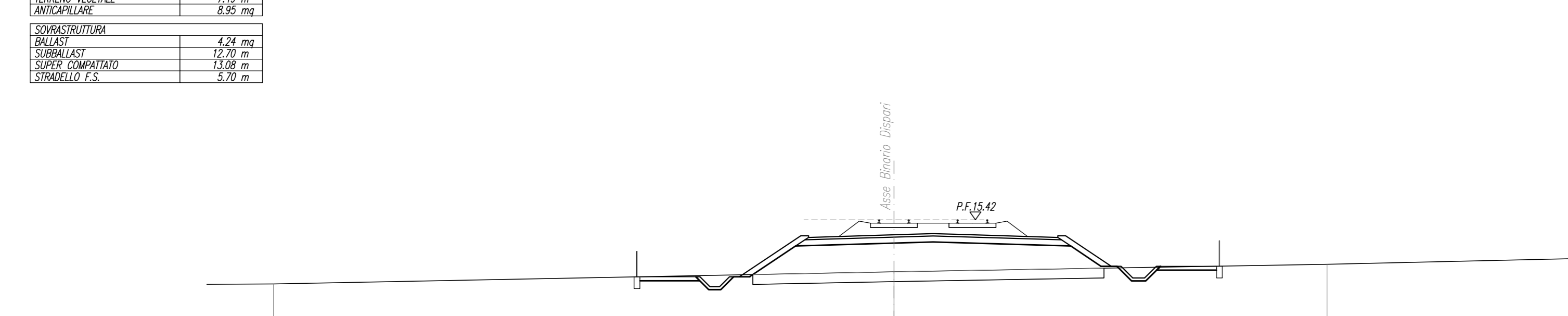
SEZIONE N. : 363
Q. PROGETTO : 16,99
DIST.PROD. : 184100,00



QUOTE TERRENO	13,11	13,60	13,60	13,60	13,60	13,60	13,60	13,60	13,60	13,60
DIST.PARZIALI TERRENO	35,79	12,47	13,06	4,60	4,68					
QUOTE PROGETTO		12,70	12,70	12,70	12,70	12,70	12,70			
DIST.PARZIALI PROGETTO		4,81	2,40	9,60	2,40	4,12				

SEGA F. BONDIOSE	3,00 m ²
STABILIMENTO	17,00 m ²
COLLETTORI	1,00 m ²
TRONCO VEGETALE	2,00 m ²
AREE APERTE	0,00 m ²
CONSERVATORIA	4,00 m ²
BACINO	12,00 m ²
SUPER COMPARTATO	12,00 m ²
STRADALE P.A.	5,00 m ²

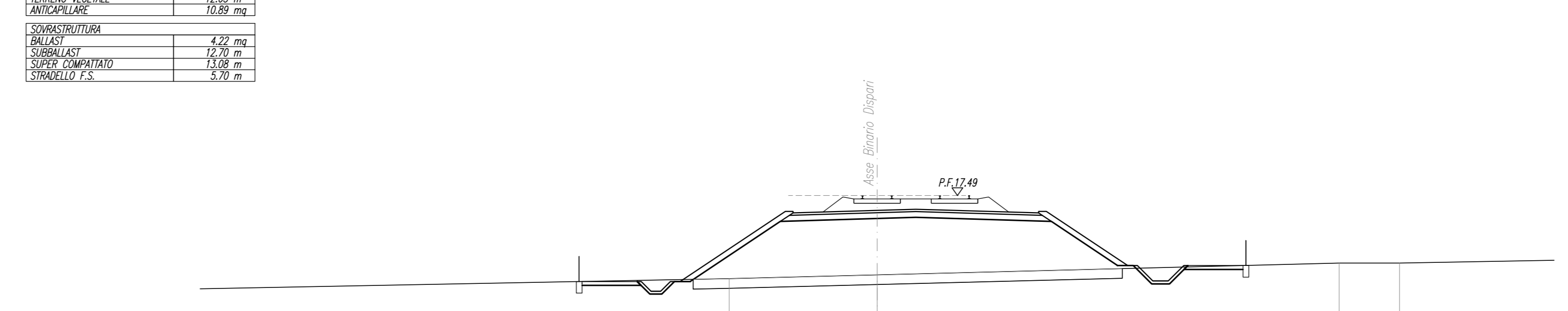
SEZIONE N. : 360
Q. PROGETTO : 15,42
DIST.PROD. : 174900,00



QUOTE TERRENO	12,55	12,77	12,77	12,77	12,77	12,77	12,77	12,77	12,77	12,77
DIST.PARZIALI TERRENO	31,61	22,06								
QUOTE PROGETTO		12,62	12,62	12,62	12,62	12,62	12,62			
DIST.PARZIALI PROGETTO		2,96	1,48	5,95	14,88	3,33	6,58			

SEGA F. BONDIOSE	3,00 m ²
STABILIMENTO	17,00 m ²
COLLETTORI	1,00 m ²
TRONCO VEGETALE	2,00 m ²
AREE APERTE	0,00 m ²
CONSERVATORIA	4,00 m ²
BACINO	12,00 m ²
SUPER COMPARTATO	12,00 m ²
STRADALE P.A.	5,00 m ²

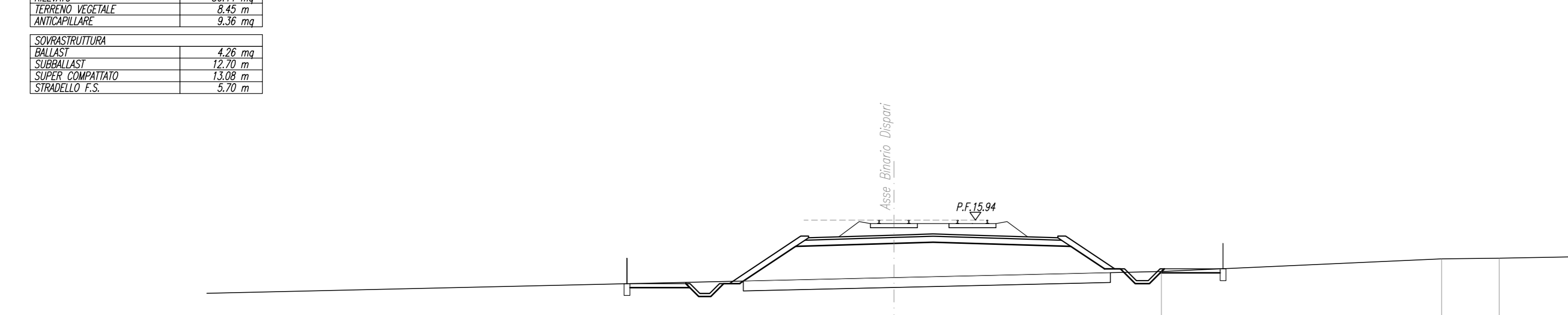
SEZIONE N. : 364
Q. PROGETTO : 17,49
DIST.PROD. : 184100,00



QUOTE TERRENO	13,59	13,59	13,59	13,59	13,59	13,59	13,59	13,59	13,59	13,59
DIST.PARZIALI TERRENO	37,41	7,65	21,89	14,09	3,12	14,09				
QUOTE PROGETTO		12,52	12,52	12,52	12,52	12,52	12,52			
DIST.PARZIALI PROGETTO		5,29	2,64	10,56	2,64	4,42				

SEGA F. BONDIOSE	3,00 m ²
STABILIMENTO	17,00 m ²
COLLETTORI	1,00 m ²
TRONCO VEGETALE	2,00 m ²
AREE APERTE	0,00 m ²
CONSERVATORIA	4,00 m ²
BACINO	12,00 m ²
SUPER COMPARTATO	12,00 m ²
STRADALE P.A.	5,00 m ²

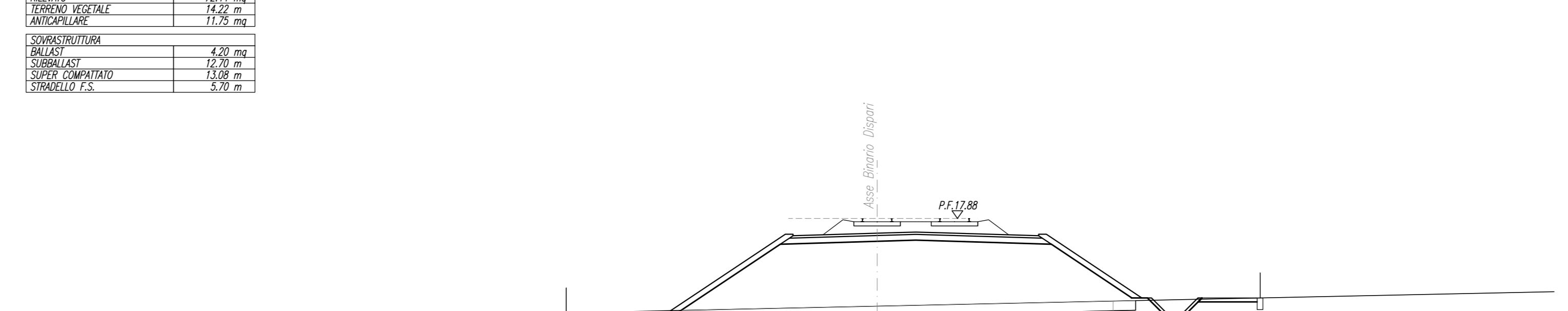
SEZIONE N. : 361
Q. PROGETTO : 15,94
DIST.PROD. : 184200,00



QUOTE TERRENO	13,87	13,87	13,87	13,87	13,87	13,87	13,87	13,87	13,87	13,87
DIST.PARZIALI TERRENO	41,81	14,27	2,94	14,27	2,94	14,27	2,94	14,27	2,94	14,27
QUOTE PROGETTO		12,59	12,59	12,59	12,59	12,59	12,59			
DIST.PARZIALI PROGETTO		3,46	1,73	6,92	1,73	6,92	1,73			

SEGA F. BONDIOSE	3,00 m ²
STABILIMENTO	17,00 m ²
COLLETTORI	1,00 m ²
TRONCO VEGETALE	2,00 m ²
AREE APERTE	0,00 m ²
CONSERVATORIA	4,00 m ²
BACINO	12,00 m ²
SUPER COMPARTATO	12,00 m ²
STRADALE P.A.	5,00 m ²

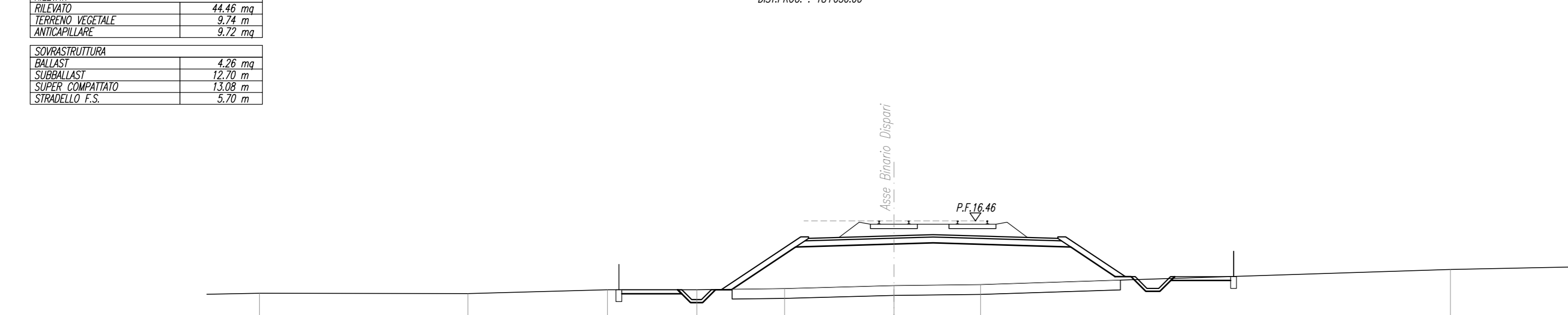
SEZIONE N. : 365
Q. PROGETTO : 17,88
DIST.PROD. : 184200,00



QUOTE TERRENO	13,51	13,51	13,51	13,51	13,51	13,51	13,51	13,51	13,51	13,51
DIST.PARZIALI TERRENO	32,05	4,94	13,02	12,20	37,80					
QUOTE PROGETTO		13,13	13,13	13,13	13,13	13,13	13,13			
DIST.PARZIALI PROGETTO		5,91	2,95	11,82	2,95	5,12	13,68			

SEGA F. BONDIOSE	3,00 m ²
STABILIMENTO	17,00 m ²
COLLETTORI	1,00 m ²
TRONCO VEGETALE	2,00 m ²
AREE APERTE	0,00 m ²
CONSERVATORIA	4,00 m ²
BACINO	12,00 m ²
SUPER COMPARTATO	12,00 m ²
STRADALE P.A.	5,00 m ²

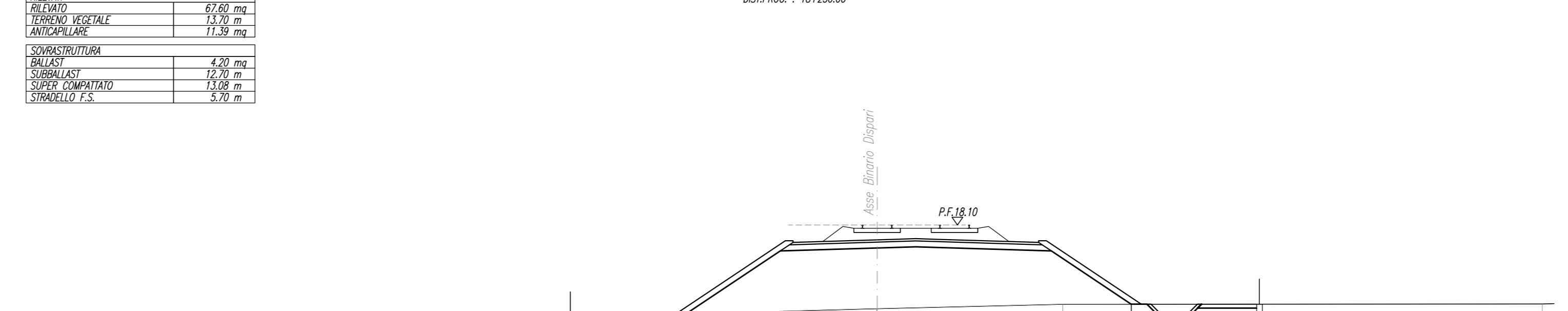
SEZIONE N. : 362
Q. PROGETTO : 16,46
DIST.PROD. : 184200,00



QUOTE TERRENO	12,76	12,76	12,76	12,76	12,76	12,76	12,76	12,76	12,76	12,76
DIST.PARZIALI TERRENO	4,30	10,62	7,11	4,56	4,47	5,57	4,41	12,00	33,94	13,97
QUOTE PROGETTO		12,96	12,96	12,96	12,96	12,96	12,96	12,96	12,96	12,96
DIST.PARZIALI PROGETTO		4,02	1,98	7,95	1,98	3,29	1,98	14,60		

SEGA F. BONDIOSE	3,00 m ²
STABILIMENTO	17,00 m ²
COLLETTORI	1,00 m ²
TRONCO VEGETALE	2,00 m ²
AREE APERTE	0,00 m ²
CONSERVATORIA	4,00 m ²
BACINO	12,00 m ²
SUPER COMPARTATO	12,00 m ²
STRADALE P.A.	5,00 m ²

SEZIONE N. : 366
Q. PROGETTO : 18,10
DIST.PROD. : 184200,00



QUOTE TERRENO	12,57	12,57	12,57	12,57	12,57	12,57	12,57	12,57	12,57	12,57
DIST.PARZIALI TERRENO	7,59	15,96	9,60	24,79	4,67					
QUOTE PROGETTO		12,96	12,96	12,96	12,96	12,96	12,96			
DIST.PARZIALI PROGETTO		5,68	2,84	11,36	2,84	4,82	14,60			

COMMITTENTE: **RFI**
RIFERIMENTI FERROVIARIA ITALIANA
GRUPPO FERROVIE DELLO STATO ITALIANE

PROGETTAZIONE: **ITALFERR**
GRUPPO FERROVIE DELLO STATO ITALIANE

**INFRASTRUTTURE FERROVIARIE STRATEGICHE DEFINITE DALLA LEGGE
OGGETTO N.443/01**

U.O. INFRASTRUTTURE SUD

PROGETTO DEFINITIVO

LINEA PESCARA - BARI
RADDOPPIO DELLA TRATTA FERROVIARIA TERMOLI - LESINA
LOTTE 2 e 3 - RADDOPPIO TERMOLI - RIPALTA
IF - INFRASTRUTTURA FERROVIARIA
SEZIONI TRASVERSALI
Tavola 42 di 59

SCALA: 1:200

COMMESSA LOTTO FASE ENTE TIPO DOC. OPERA/DISCIPLINA PROGR. REV.

L102 02 D 78 W9 IF0000 042 B

Rev.	Descrizione	Redatto	Data	Verificato	Data	Approvato	Data	Autorizzato Data
A	Emissione esecutiva	C. Di Sesto	Novembre 2018	A. Fiorini	Novembre 2018	B. Bianchi	Novembre 2018	C. Tassi Maggio 2019
B	Emissione esecutiva	C. Di Sesto	Maggio 2019	A. Fiorini	Maggio 2019	B. Bianchi	Maggio 2019	C. Tassi Maggio 2019

File: L10202D78W9IF0000042B.DWG