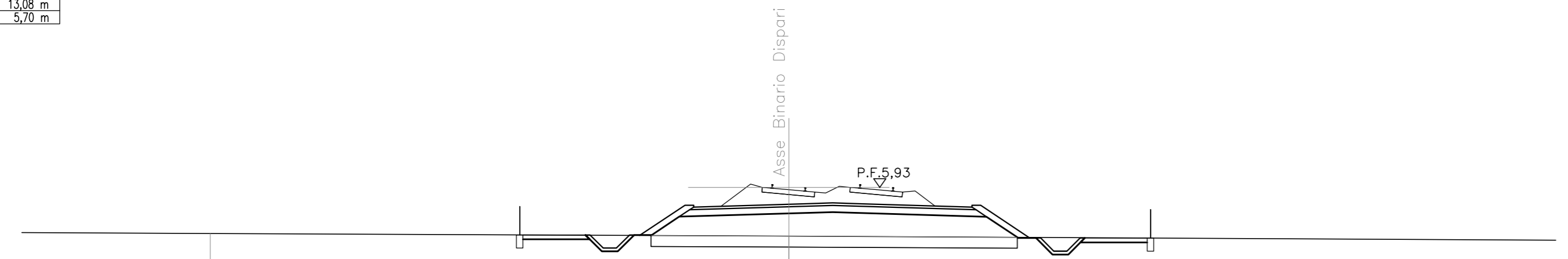


SEMI E BORDI	1,45 m
STRADA	15,24 m
BIEVANI	23,80 m
TERMINO VEGETALE	4,97 m
ANTICAPILARE	3,17 m
CONVASCITURA	4,41 m
BRILLI	1,45 m
SPAZIO COMPARTATO	11,08 m
STRADALE P.A.	3,20 m

SEZIONE N. : 479  
Q. PROGETTO : 5,93  
DIST. PROG. : 24+100,00

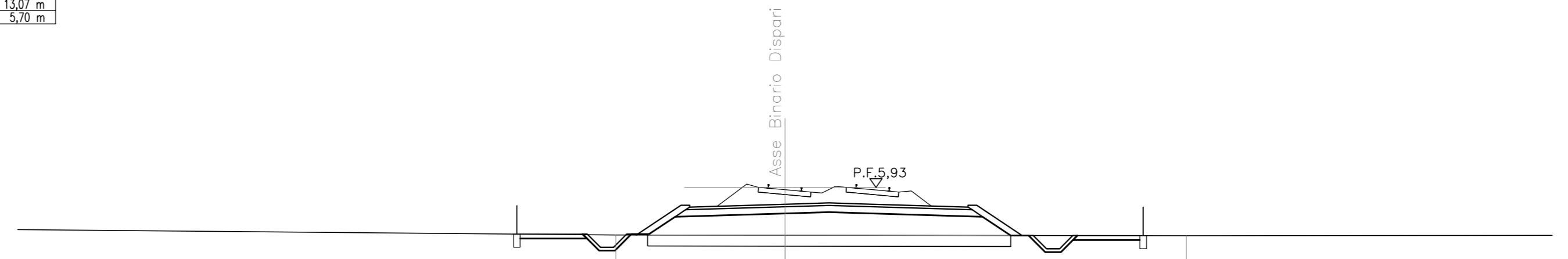


SCALA 1:200

QUOTE TERRENO	3,83	3,71	50,00
DIST. TERRENO			
QUOTE PROGETTO	3,74	3,74	5,05
DIST. PROGETTO	2,06	12,70	2,19

SEMI E BORDI	1,45 m
STRADA	15,24 m
BIEVANI	23,74 m
TERMINO VEGETALE	4,98 m
ANTICAPILARE	3,18 m
CONVASCITURA	4,41 m
BRILLI	1,45 m
SPAZIO COMPARTATO	11,08 m
STRADALE P.A.	3,20 m

SEZIONE N. : 483  
Q. PROGETTO : 5,93  
DIST. PROG. : 24+100,00

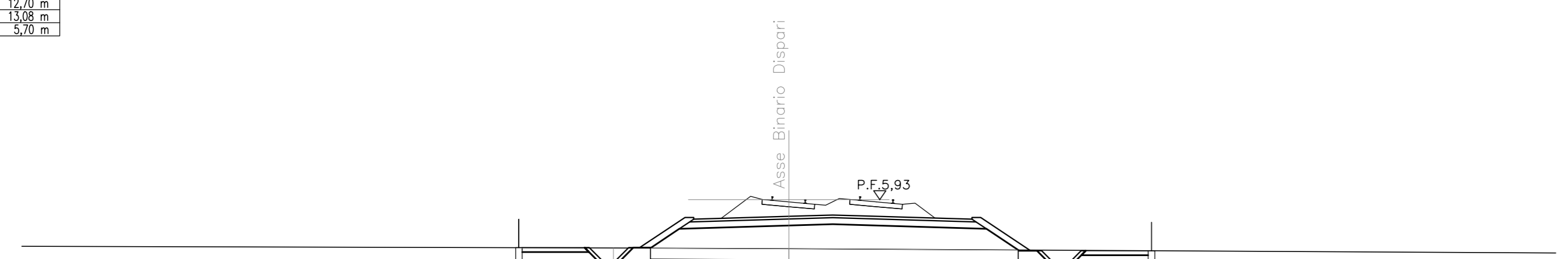


SCALA 1:200

QUOTE TERRENO	3,76	3,75	18,30	3,73
DIST. TERRENO				
QUOTE PROGETTO	3,76	3,76	5,14	3,74
DIST. PROGETTO	2,03	12,70	2,07	

SEMI E BORDI	1,45 m
STRADA	15,24 m
BIEVANI	23,17 m
TERMINO VEGETALE	4,16 m
ANTICAPILARE	3,18 m
CONVASCITURA	4,41 m
BRILLI	1,45 m
SPAZIO COMPARTATO	11,08 m
STRADALE P.A.	3,20 m

SEZIONE N. : 480  
Q. PROGETTO : 5,93  
DIST. PROG. : 24+100,00

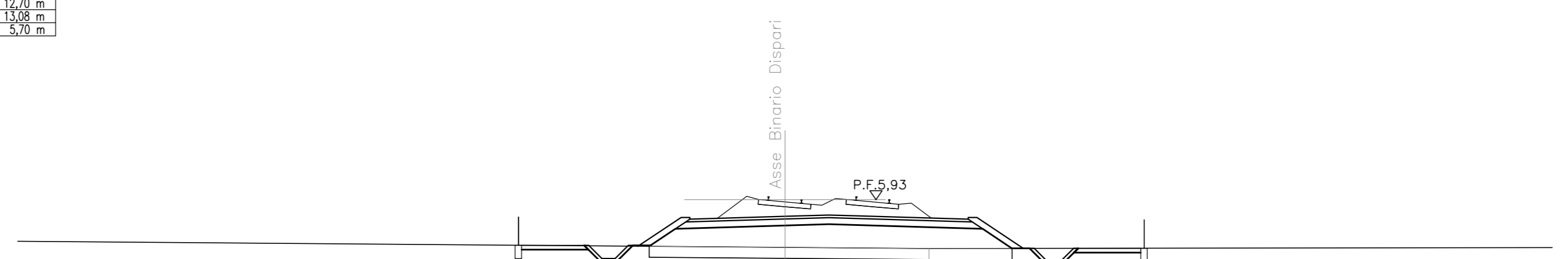


SCALA 1:200

QUOTE TERRENO	3,72	8,01	3,89	46,96
DIST. TERRENO				
QUOTE PROGETTO	3,72	3,72	3,72	5,02
DIST. PROGETTO	2,09	12,70	2,24	

SEMI E BORDI	1,45 m
STRADA	15,24 m
BIEVANI	23,07 m
TERMINO VEGETALE	4,98 m
ANTICAPILARE	3,18 m
CONVASCITURA	4,41 m
BRILLI	1,45 m
SPAZIO COMPARTATO	11,08 m
STRADALE P.A.	3,20 m

SEZIONE N. : 484  
Q. PROGETTO : 5,93  
DIST. PROG. : 24+100,00

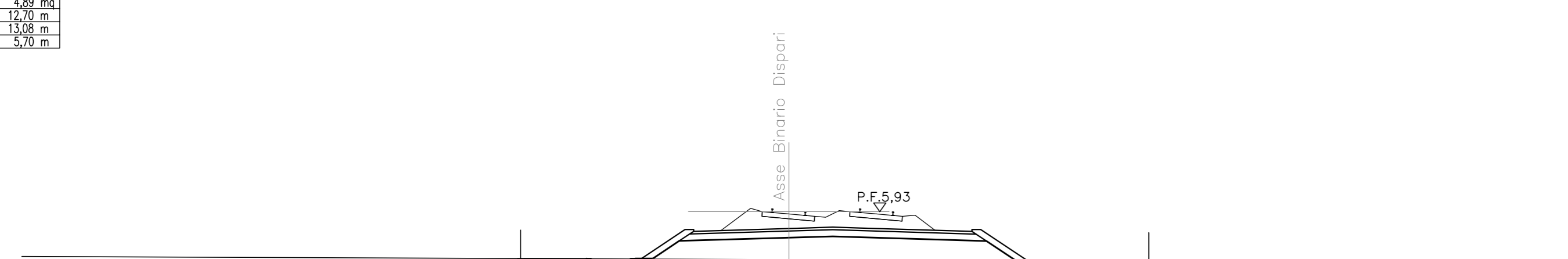


SCALA 1:200

QUOTE TERRENO	3,74	3,89	43,43
DIST. TERRENO			
QUOTE PROGETTO	3,80	3,80	5,10
DIST. PROGETTO	1,97	12,70	2,12

SEMI E BORDI	1,45 m
STRADA	15,24 m
BIEVANI	22,91 m
TERMINO VEGETALE	4,14 m
ANTICAPILARE	3,14 m
CONVASCITURA	4,41 m
BRILLI	1,45 m
SPAZIO COMPARTATO	11,08 m
STRADALE P.A.	3,20 m

SEZIONE N. : 481  
Q. PROGETTO : 5,93  
DIST. PROG. : 24+100,00

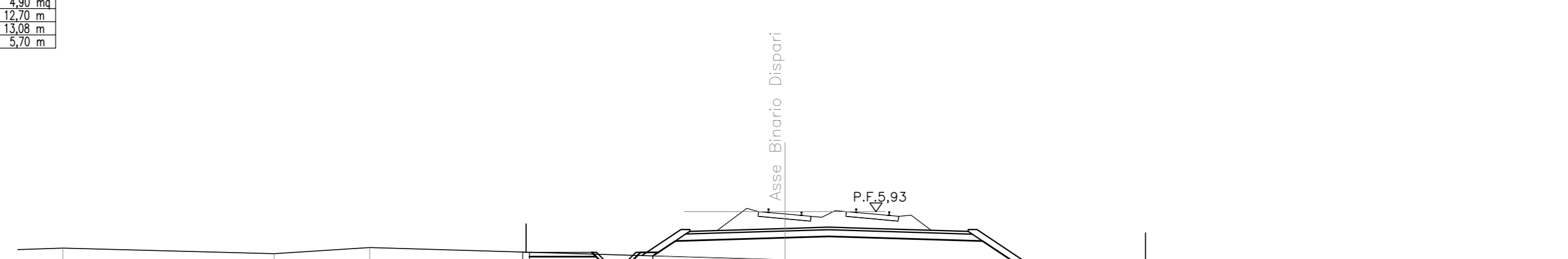


SCALA 1:200

QUOTE TERRENO	3,74	36,52	3,74
DIST. TERRENO			
QUOTE PROGETTO	3,77	3,77	3,70
DIST. PROGETTO	2,01	12,70	2,12

SEMI E BORDI	1,45 m
STRADA	15,24 m
BIEVANI	22,84 m
TERMINO VEGETALE	4,14 m
ANTICAPILARE	3,18 m
CONVASCITURA	4,41 m
BRILLI	1,45 m
SPAZIO COMPARTATO	11,08 m
STRADALE P.A.	3,20 m

SEZIONE N. : 485  
Q. PROGETTO : 5,93  
DIST. PROG. : 24+100,00

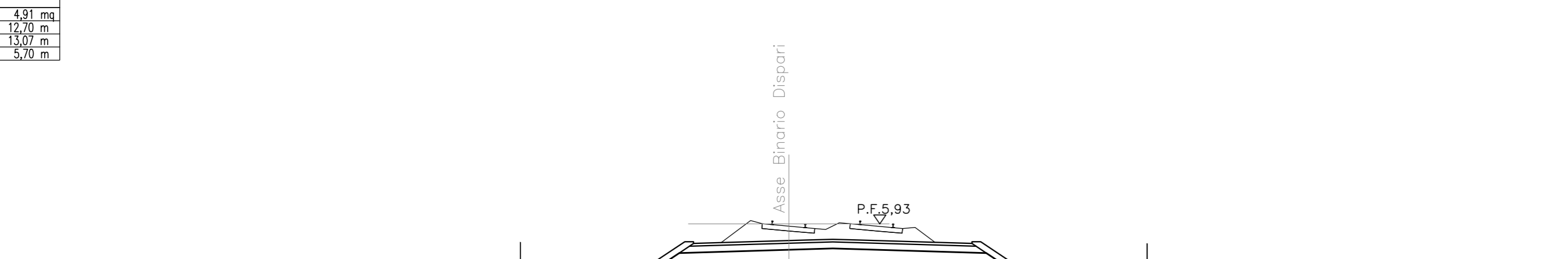


SCALA 1:200

QUOTE TERRENO	4,27	9,64	4,01	4,29	18,95	11,14	3,66	36,66
DIST. TERRENO								
QUOTE PROGETTO	3,93	3,93	3,93	3,93	5,05	3,93	3,93	5,05
DIST. PROGETTO	1,78	12,70	2,18					

SEMI E BORDI	1,45 m
STRADA	15,24 m
BIEVANI	22,77 m
TERMINO VEGETALE	4,16 m
ANTICAPILARE	3,18 m
CONVASCITURA	4,41 m
BRILLI	1,45 m
SPAZIO COMPARTATO	11,08 m
STRADALE P.A.	3,20 m

SEZIONE N. : 482  
Q. PROGETTO : 5,93  
DIST. PROG. : 24+100,00

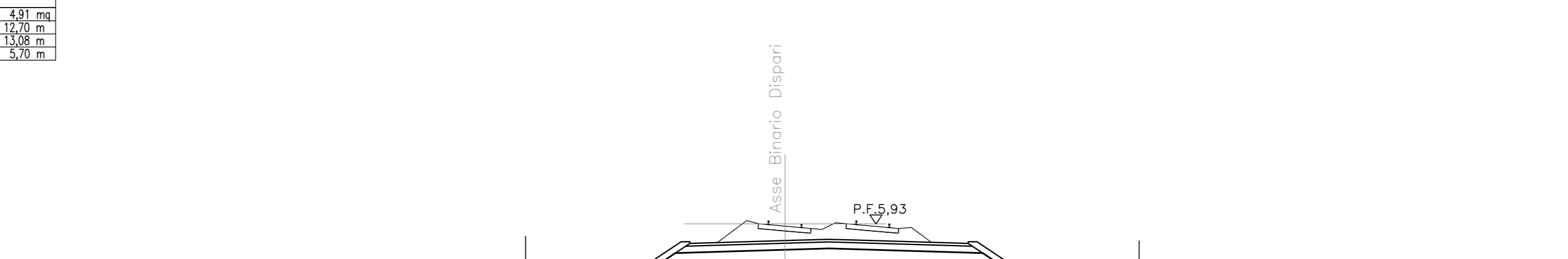


SCALA 1:200

QUOTE TERRENO	3,82	3,75	30,46	3,70
DIST. TERRENO				
QUOTE PROGETTO	3,77	3,77	5,05	3,73
DIST. PROGETTO	2,02	12,70	2,07	

SEMI E BORDI	1,45 m
STRADA	15,24 m
BIEVANI	19,14 m
TERMINO VEGETALE	4,14 m
ANTICAPILARE	3,17 m
CONVASCITURA	4,41 m
BRILLI	1,45 m
SPAZIO COMPARTATO	11,08 m
STRADALE P.A.	3,20 m

SEZIONE N. : 486  
Q. PROGETTO : 5,93  
DIST. PROG. : 24+100,00



SCALA 1:200

QUOTE TERRENO	4,22	4,05	4,08	4,03	3,97	42,38
DIST. TERRENO						
QUOTE PROGETTO	4,01	4,01	4,01	4,01	4,01	5,05
DIST. PROGETTO	1,65	12,70	1,83			

COMMITTENTE:   
 PROGETTAZIONE: 

INFRASTRUTTURE FERROVIARIE STRATEGICHE DEFINITE DALLA LEGGE  
 OBIETTIVO N.443/01

U.O. INFRASTRUTTURE SUD  
 PROGETTO DEFINITIVO  
 LINEA PESCARA - BARI  
 RADDOPPIO DELLA TRATTA FERROVIARIA TERMOLI - LESINA  
 LOTTI 2 e 3 - RADDOPPIO TERMOLI - RIPALTA  
 IF - INFRASTRUTTURA FERROVIARIA  
 SEZIONI TRASVERSALI  
 Tavola 57 di 59

SCALA: 1:200

Rev.	Descrizione	Redatto	Data	Verificato	Data	Approvato	Data	Autorizzato Data
A	Emissione esecutiva	C. Di Sesto	Novembre 2018	A. Fiorina	Novembre 2018	B. Bianchi	Novembre 2018	C. Tassi
B	Emissione esecutiva	C. Di Sesto	Marzo 2019	A. Fiorina	Marzo 2019	B. Bianchi	Marzo 2019	C. Tassi

File: LI0202D78W9IF0000057B.DWG