SCAVI E BONIFICHE	
STERRO	3.42 mq
SCOTICO	15.96 m
RILEVATI	
RILEVATO	18.58 mq
TERRENO VEGETALE	5.17 m
ANTICAPILLARE	7.97 mq
SOVRASTRUTTURA	
BALLAST	4.32 mq
SUBBALLAST	12.70 m
SUPER COMPATTATO	13.08 m
STRADELLO F.S.	5.70 m

SEZIONE N. : 487
Q. PROGETTO : 5.93
DIST.PROG. : 24+300.00

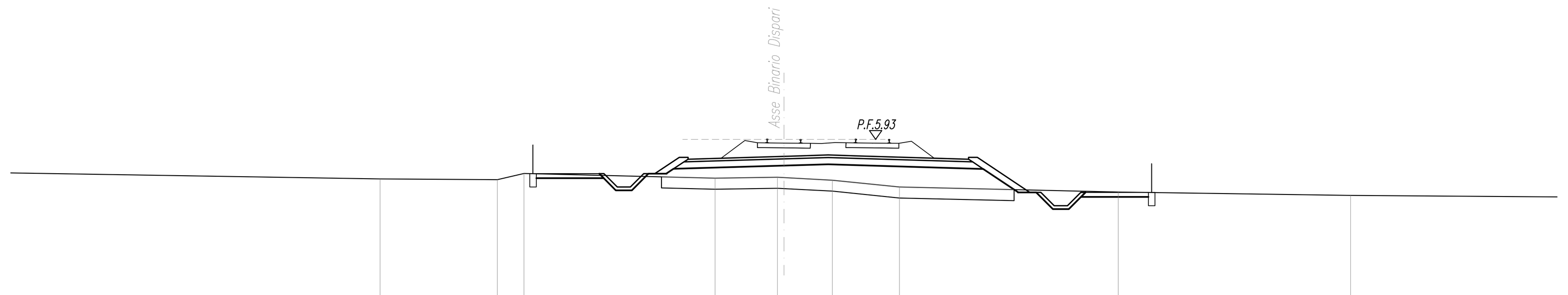

SCALA 1:200

Q.RIF. -9.00

QUOTE TERRENO	4.15, 4.11, 4.39, 4.17, 4.22, 4.20, 4.09, 3.78, 3.55, 3.40
DIST.PARZIALI TERRENO	29.00, 5.31, 1.20, 8.66, 2.82, 2.19, 3.04, 9.91, 10.52
QUOTE PROGETTO	4.25, 5.12, 5.12, 5.04, 5.03, 5.11, 5.11, 3.64
DIST.PARZIALI PROGETTO	1.30, 0.40, 12.70, 0.40, 2.20

SCAVI E BONIFICHE	
STERRO	6.16 mq
SCOTICO	15.74 m
SCAVO A GRADONI	8.25 m
RILEVATI	
RILEVATO	15.35 mq
TERRENO VEGETALE	4.89 m
ANTICAPILLARE	7.87 mq
SOVRASTRUTTURA	
BALLAST	4.31 mq
SUBBALLAST	12.70 m
SUPER COMPATTATO	13.08 m
STRADELLO F.S.	5.70 m

SEZIONE N. : 488
Q. PROGETTO : 5.93
DIST.PROG. : 24+350.00

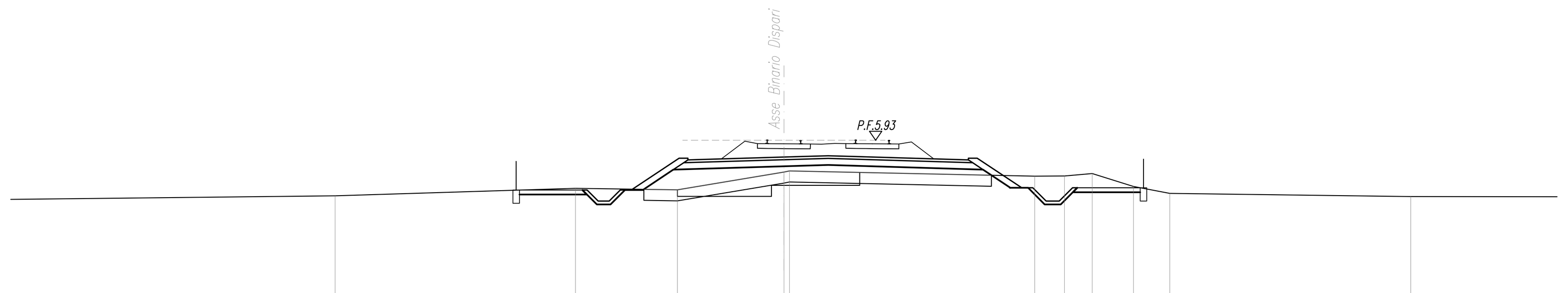

SCALA 1:200

Q.RIF. -9.00

QUOTE TERRENO	3.41, 3.75, 3.68, 4.48, 4.53, 4.30, 4.31, 4.41, 3.83, 3.51, 3.38
DIST.PARZIALI TERRENO	17.83, 10.89, 4.62, 4.82, 11.10, 1.35, 1.26, 1.86, 1.64, 10.91
QUOTE PROGETTO	3.71, 5.11, 5.11, 5.03, 5.03, 5.11, 5.11, 4.33
DIST.PARZIALI PROGETTO	2.11, 0.40, 12.70, 0.40, 1.18

SCAVI E BONIFICHE	
STERRO	3.32 mq
SCOTICO	15.57 m
SCAVO A GRADONI	4.65 m
RILEVATI	
RILEVATO	20.76 mq
TERRENO VEGETALE	4.76 m
ANTICAPILLARE	7.73 mq
SOVRASTRUTTURA	
BALLAST	4.31 mq
SUBBALLAST	12.70 m
SUPER COMPATTATO	13.07 m
STRADELLO F.S.	5.70 m

SEZIONE N. : 489
Q. PROGETTO : 5.93
DIST.PROG. : 24+400.00

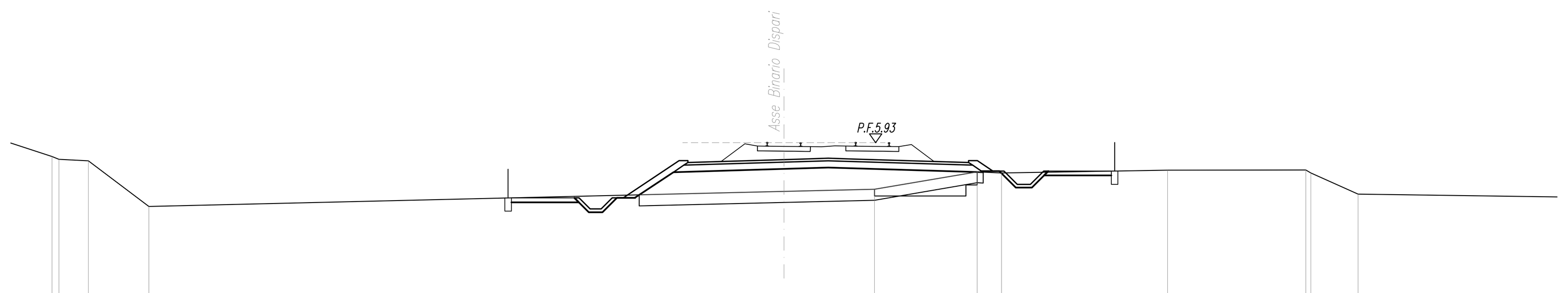

SCALA 1:200

Q.RIF. -9.00

QUOTE TERRENO	5.30, 5.18, 5.11, 3.04, 3.72, 3.82, 4.61, 4.56, 4.69, 4.69, 4.55, 3.59
DIST.PARZIALI TERRENO	1.33, 2.74, 28.75, 4.10, 4.64, 1.10, 7.51, 6.26, 2.14, 12.63
QUOTE PROGETTO	3.55, 5.12, 5.12, 5.04, 5.03, 5.11, 5.11, 4.57
DIST.PARZIALI PROGETTO	2.34, 0.40, 12.70, 0.40, 0.81

SCAVI E BONIFICHE	
STERRO	3.70 mq
SCOTICO	16.92 m
RILEVATI	
RILEVATO	26.04 mq
TERRENO VEGETALE	6.28 m
ANTICAPILLARE	8.47 mq
SOVRASTRUTTURA	
BALLAST	4.31 mq
SUBBALLAST	12.70 m
SUPER COMPATTATO	13.08 m
STRADELLO F.S.	5.70 m

SEZIONE N. : 490
Q. PROGETTO : 5.93
DIST.PROG. : 24+450.00

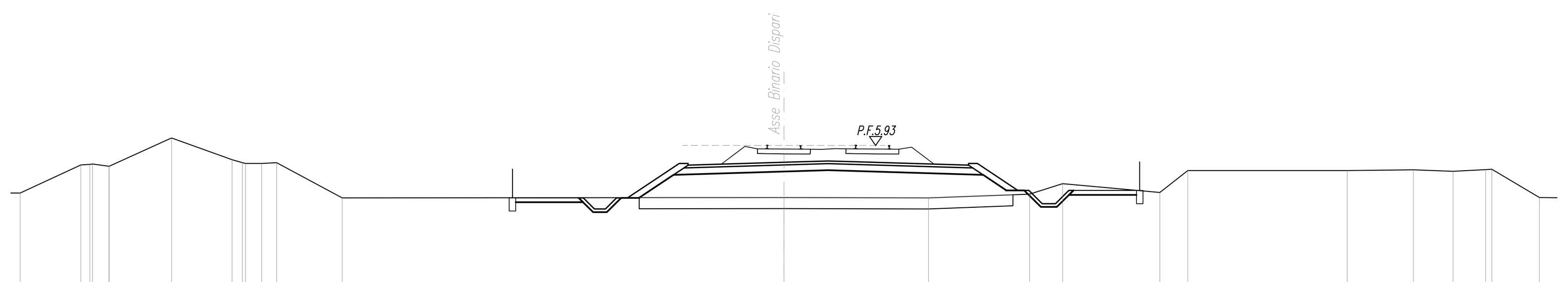

SCALA 1:200

Q.RIF. -9.00

QUOTE TERRENO	3.78, 5.04, 5.07, 5.09, 4.99, 6.27, 5.28, 5.15, 5.11, 5.15, 3.55, 3.57, 3.55, 3.72, 4.20, 3.79, 4.79, 4.79, 4.83, 4.76, 4.83, 4.85, 3.56
DIST.PARZIALI TERRENO	2.75, 0.41, 0.75, 2.83, 2.74, 0.47, 0.72, 0.68, 2.97, 20.00, 6.55, 4.57, 1.50, 4.40, 1.27, 7.22, 3.00, 1.80, 1.47, 2.15
QUOTE PROGETTO	3.56, 5.12, 5.12, 5.04, 5.03, 5.11, 5.11, 3.71
DIST.PARZIALI PROGETTO	2.33, 0.40, 12.70, 0.40, 2.10

SCAVI E BONIFICHE	
STERRO	2.43 mq
SCOTICO	17.34 m
RILEVATI	
RILEVATO	27.67 mq
TERRENO VEGETALE	6.83 m
ANTICAPILLARE	8.67 mq
SOVRASTRUTTURA	
BALLAST	4.31 mq
SUBBALLAST	12.70 m
SUPER COMPATTATO	13.08 m
STRADELLO F.S.	2.85 m

SEZIONE N. : 491
Q. PROGETTO : 5.93
DIST.PROG. : 24+500.00

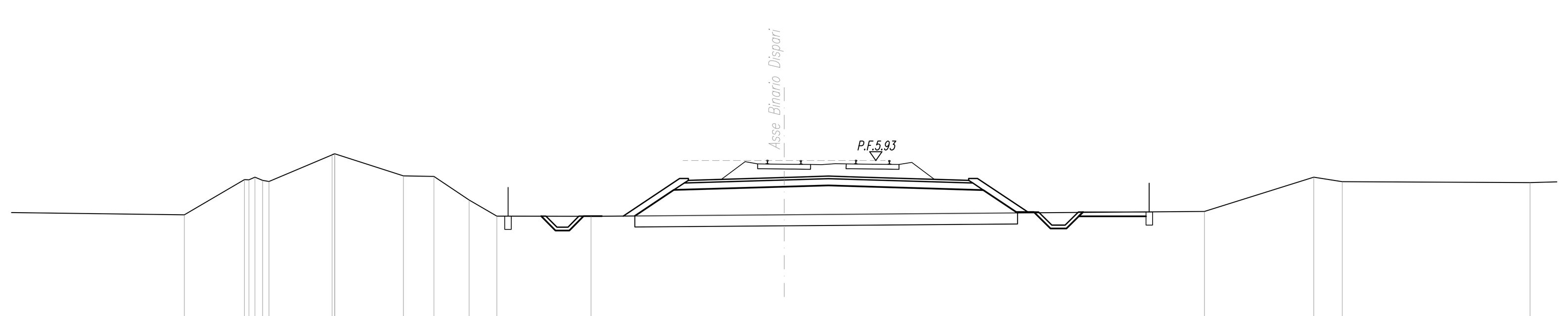

SCALA 1:200

Q.RIF. -9.00

QUOTE TERRENO	3.47, 5.07, 5.06, 5.18, 5.03, 4.98, 6.20, 6.24, 5.23, 5.21, 4.14, 3.41, 3.40, 3.47, 3.62, 5.18, 4.98, 4.93
DIST.PARZIALI TERRENO	2.72, 0.15, 2.86, 3.11, 1.38, 1.60, 1.26, 4.27, 8.75, 19.04, 4.96, 1.29, 8.50, 1.77
QUOTE PROGETTO	3.41, 5.12, 5.12, 5.04, 5.03, 5.11, 5.11, 3.56
DIST.PARZIALI PROGETTO	2.55, 0.40, 12.70, 0.40, 2.33

SCAVI E BONIFICHE	
STERRO	1.70 mq
SCOTICO	17.08 m
SCAVO A GRADONI	0.27 m
RILEVATI	
RILEVATO	26.76 mq
TERRENO VEGETALE	6.22 m
ANTICAPILLARE	8.48 mq
SOVRASTRUTTURA	
BALLAST	4.31 mq
SUBBALLAST	12.70 m
SUPER COMPATTATO	13.07 m
STRADELLO F.S.	2.85 m

SEZIONE N. : 492
Q. PROGETTO : 5.93
DIST.PROG. : 24+550.00

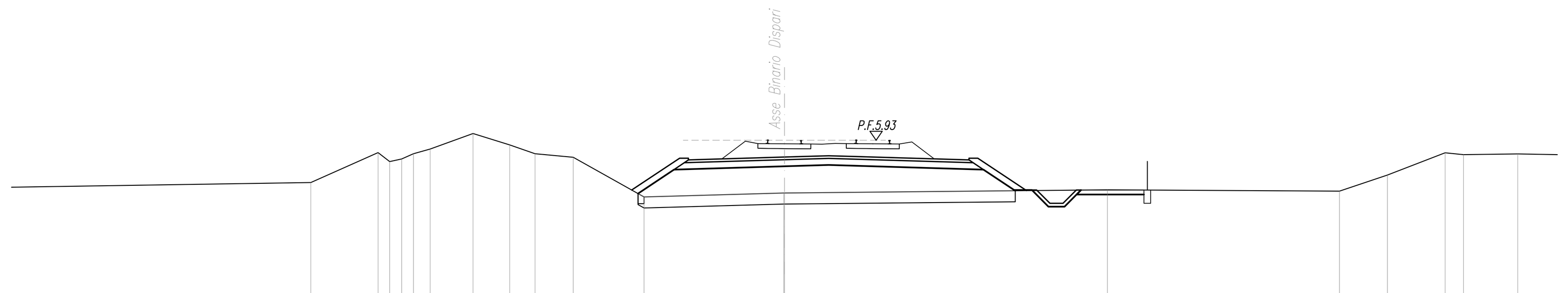

SCALA 1:200

Q.RIF. -9.00

QUOTE TERRENO	4.01, 5.37, 4.96, 5.08, 5.32, 5.53, 6.23, 5.72, 5.31, 5.15, 3.35, 3.53, 3.53, 3.68, 3.62, 4.35, 5.36, 5.27, 5.31
DIST.PARZIALI TERRENO	3.05, 0.52, 0.54, 0.53, 0.75, 1.94, 1.66, 1.14, 1.74, 3.21, 6.32, 14.62, 10.51, 2.18, 2.61, 0.83, 2.46, 2.98
QUOTE PROGETTO	3.67, 5.12, 5.12, 5.04, 5.03, 5.11, 5.11, 3.64
DIST.PARZIALI PROGETTO	2.17, 0.40, 12.70, 0.40, 2.21

SCAVI E BONIFICHE	
STERRO	2.34 mq
SCOTICO	14.29 m
SCAVO A GRADONI	4.00 m
RILEVATI	
RILEVATO	24.27 mq
TERRENO VEGETALE	3.74 m
ANTICAPILLARE	8.14 mq
SOVRASTRUTTURA	
BALLAST	4.31 mq
SUBBALLAST	12.70 m
SUPER COMPATTATO	13.08 m
STRADELLO F.S.	2.85 m

SEZIONE N. : 493
Q. PROGETTO : 5.93
DIST.PROG. : 24+600.00

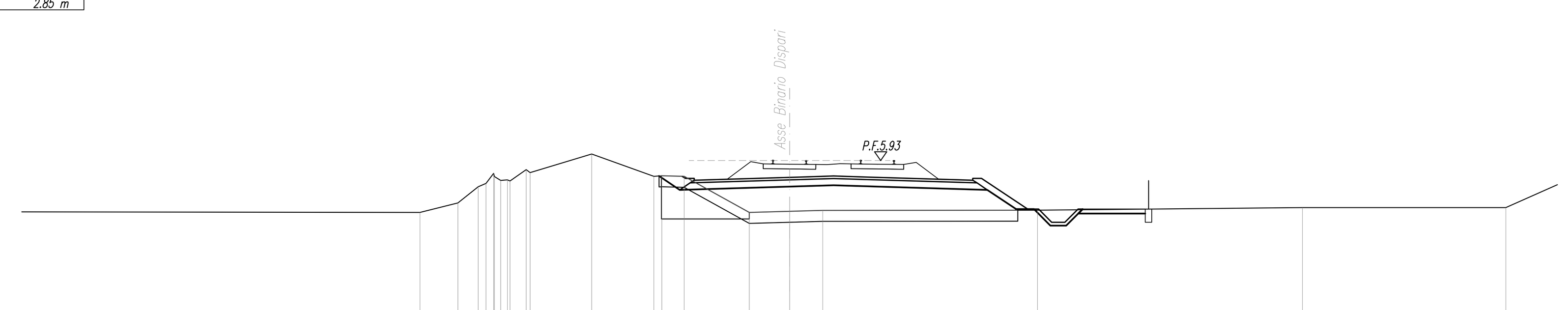

SCALA 1:200

Q.RIF. -9.00

QUOTE TERRENO	3.56, 4.00, 4.73, 4.89, 5.35, 5.20, 5.02, 5.05, 5.00, 5.51, 5.38, 6.23, 5.21, 5.23, 5.21, 3.56, 3.62, 3.66, 3.67, 3.78, 3.78
DIST.PARZIALI TERRENO	33.15, 1.73, 0.93, 0.74, 2.81, 2.84, 1.01, 2.97, 1.84, 1.51, 9.79, 12.08, 9.27, 3.18
QUOTE PROGETTO	5.21, 5.11, 5.11, 5.03, 5.03, 5.11, 5.11, 3.67
DIST.PARZIALI PROGETTO	0.40, 12.70, 0.40, 2.17

SCAVI E BONIFICHE	
STERRO	9.83 mq
SCOTICO	10.47 m
RILEVATI	
RILEVATO	13.68 mq
TERRENO VEGETALE	4.54 m
ANTICAPILLARE	5.46 mq
SOVRASTRUTTURA	
BALLAST	4.33 mq
SUBBALLAST	12.70 m
SUPER COMPATTATO	12.89 m
STRADELLO F.S.	2.85 m

SEZIONE N. : 494
Q. PROGETTO : 5.94
DIST.PROG. : 24+650.00

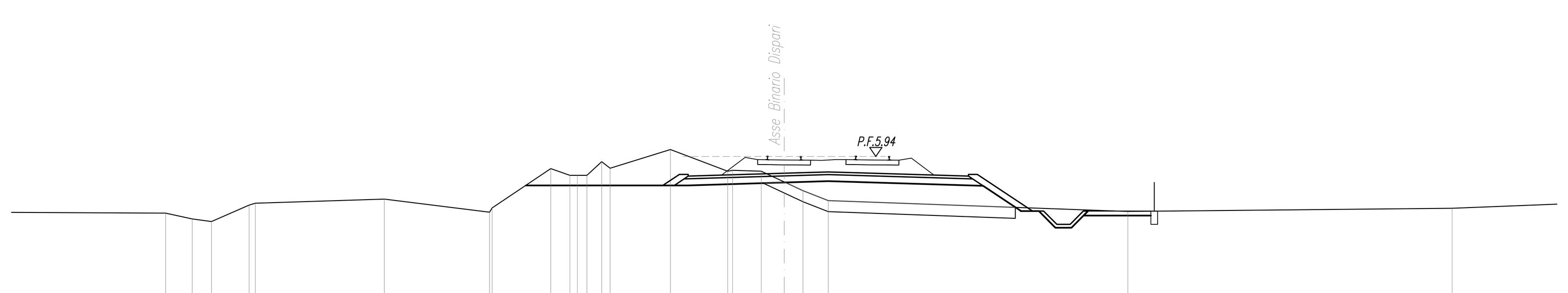

SCALA 1:200

Q.RIF. -9.00

QUOTE TERRENO	3.37, 3.10, 2.98, 3.73, 3.82, 4.00, 3.41, 3.60, 5.38, 5.08, 5.08, 5.08, 5.70, 5.40, 6.25, 5.27, 5.31, 5.27, 4.78, 4.38, 3.93, 3.45, 3.58
DIST.PARZIALI TERRENO	1.20, 0.88, 1.71, 5.85, 4.76, 2.66, 0.86, 0.67, 0.38, 2.74, 2.59, 1.30, 1.04, 0.85, 1.15, 13.58, 14.69, 10.38
QUOTE PROGETTO	5.78, 5.04, 5.04, 5.12, 5.12, 3.61
DIST.PARZIALI PROGETTO	1.11, 13.90, 0.40, 2.27

COMMITTENTE:

RFI RETE FERROVIARIA ITALIANA
GRUPPO FERROVIE DELLO STATO ITALIANE

PROGETTAZIONE:

ITALFERR
GRUPPO FERROVIE DELLO STATO ITALIANE

INFRASTRUTTURE FERROVIARIE STRATEGICHE DEFINITE DALLA LEGGE OBIETTIVO N.443/01

U.O. INFRASTRUTTURE SUD

PROGETTO DEFINITIVO

LINEA PESCARA - BARI
RADDOPPIO DELLA TRATTA FERROVIARIA TERMOLI - LESINA
LOTTI 2 e 3 - RADDOPPIO TERMOLI - RIPALTA

IF - INFRASTRUTTURA FERROVIARIA

SEZIONI TRASVERSALI
Tavola 58 di 59

SCALA: 1:200

COMMESSA	LOTTO	FASE	ENTE	TIPO DOC.	OPERA/DISCIPLINA	PROGR.	REV.
LI02	02	D	78	W9	IF0000	058	B

Rev.	Descrizione	Redatto	Data	Verificato	Data	Approvato	Data	Autorizzato Data
A	Emissione esecutiva	C. Di Serio	Novembre 2018	A. Forcina	Novembre 2018	B. Bianchi	Novembre 2018	D. Tiberti Maggio 2019
B	Emissione esecutiva	C. Di Serio	Maggio 2019	D.Canuto	Maggio 2019	B. Bianchi	Maggio 2019	

File: LI0202D78W9IF0000058B.DWG