SEZIONE N. : 495
Q. PROGETTO : 5.98
DIST.PROG. : 24+700.00

SCAVI E BONIFICHE	
STERRO	13.14 mq
SCOTICO	6.43 m

RILEVATI	
RILEVATO	1.49 mq
TERRENO VEGETALE	1.66 m
ANTICAPILLARE	6.87 mq

SOVRASTRUTTURA	
BALLAST	4.31 mq
SUBBALLAST	12.70 m
SUPER COMPATTATO	12.89 m
STRADELLO F.S.	2.85 m

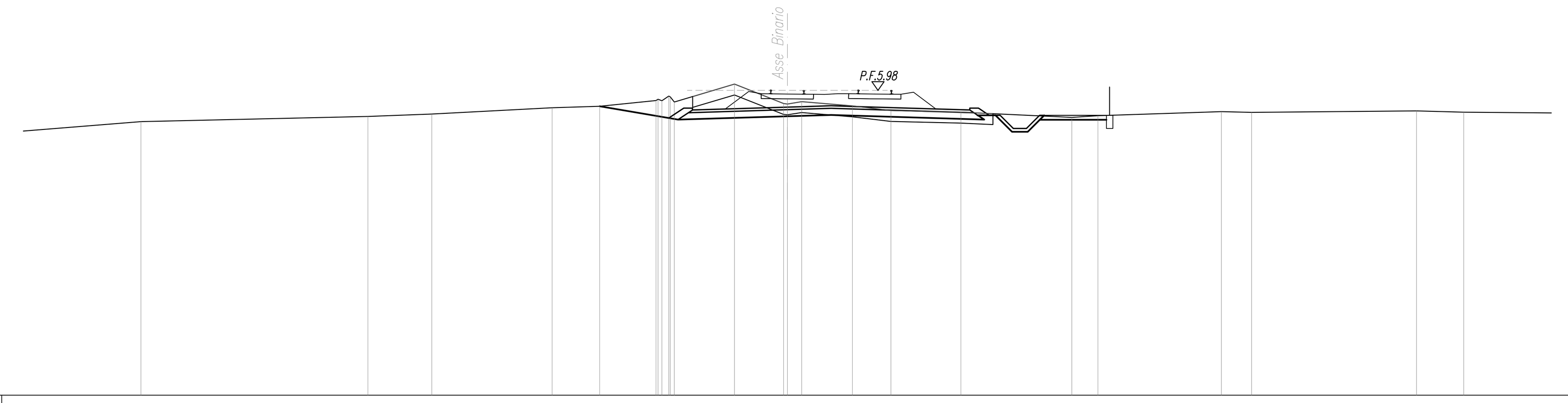

SCALA 1:200

Q.RIF. −8.00

QUOTE TERRENO	4.11 4.54 4.79 4.90 5.19 5.25 5.51 5.57 5.50 5.72 5.69 5.45 6.27 5.38 5.36 5.46 5.27 5.06 4.98 4.74 4.82 5.00 4.97 5.04 4.98
DIST.PARZIALI TERRENO	5.40 10.40 2.92 5.52 2.18 2.58 0.32 2.76 2.24 0.65 2.33 1.76 3.21 5.08 1.20 5.65 1.38 7.56 2.16
QUOTE PROGETTO	5.50 5.08 5.08 5.16 5.16 4.92
DIST.PARZIALI PROGETTO	0.62 13.90 0.40 0.36

SEZIONE N. : 499
Q. PROGETTO : 6.14
DIST.PROG. : 24+900.00

SCAVI E BONIFICHE	
STERRO	7.60 mq
SCOTICO	9.45 m
BONIFICA	3.72 mq
SCAVO A GRADONI	12.00 m

RILEVATI	
RILEVATO	16.99 mq
TERRENO VEGETALE	6.00 m
ANTICAPILLARE	8.23 mq

SOVRASTRUTTURA	
BALLAST	4.26 mq
SUBBALLAST	12.70 m
SUPER COMPATTATO	13.08 m
STRADELLO F.S.	2.85 m

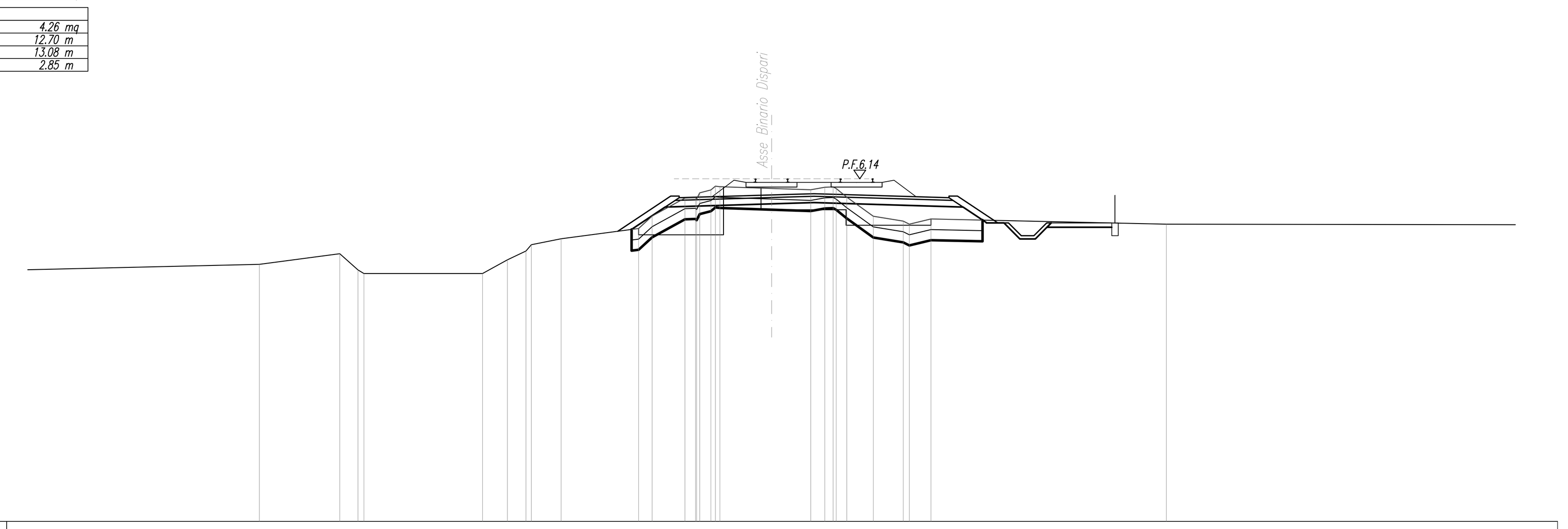

SCALA 1:200

Q.RIF. −10.00

QUOTE TERRENO	1.85 2.11 2.61 1.84 1.67 1.67 2.32 2.73 3.03 3.31 3.80 4.38 5.23 5.25 5.19 5.47 5.61 5.79 5.76 5.68 5.61 5.74 5.75 5.68 5.27 4.37 4.14 4.00 4.24 4.00
DIST.PARZIALI TERRENO	10.95 3.78 0.86 5.57 1.17 0.88 1.40 3.64 0.64 1.54 0.50 0.53 2.43 1.84 0.66 0.39 0.49 1.25 1.41 1.02 11.08 31.42
QUOTE PROGETTO	3.67 5.32 5.32 5.24 5.24 5.32 5.32 4.18
DIST.PARZIALI PROGETTO	2.48 0.40 12.70 0.40 1.72

SEZIONE N. : 496
Q. PROGETTO : 6.02
DIST.PROG. : 24+750.00

SCAVI E BONIFICHE	
STERRO	9.20 mq
SCOTICO	6.72 m
SCAVO A GRADONI	8.00 m

RILEVATI	
RILEVATO	13.46 mq
TERRENO VEGETALE	4.65 m
ANTICAPILLARE	3.59 mq

SOVRASTRUTTURA	
BALLAST	4.29 mq
SUBBALLAST	12.70 m
SUPER COMPATTATO	12.89 m
STRADELLO F.S.	2.85 m

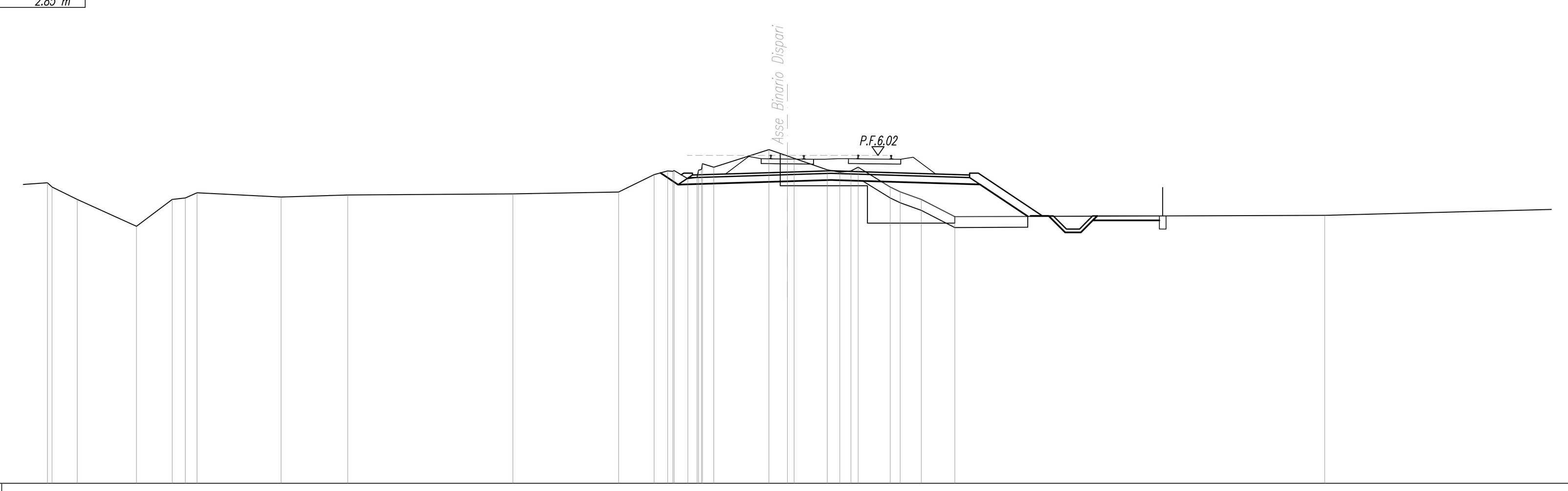

SCALA 1:200

Q.RIF. −9.00

QUOTE TERRENO	4.77 4.57 4.00 2.77 4.00 4.07 4.31 4.11 4.21 4.25 4.34 5.14 5.30 5.29 5.32 4.95 5.01 5.34 5.38 5.64 5.48 6.29 5.99 5.89 5.36 5.24 5.31 5.48 4.57 4.35 4.00 3.22 3.27
DIST.PARZIALI TERRENO	1.15 2.71 1.64 0.60 0.54 3.85 3.06 7.57 4.84 1.63 0.62 0.63 0.42 0.52 2.52 0.84 1.51 0.58 0.51 0.31 1.47 0.46 0.97 1.53 16.95 10.82
QUOTE PROGETTO	5.13 5.20 5.20 5.12 5.12 5.20 5.20 3.23
DIST.PARZIALI PROGETTO	0.40 12.70 0.40 2.96

SEZIONE N. : 500
Q. PROGETTO : 6.16
DIST.PROG. : 24+930.52

SCAVI E BONIFICHE	
STERRO	7.42 mq
SCOTICO	8.12 m
BONIFICA	4.82 mq
SCAVO A GRADONI	8.00 m

RILEVATI	
RILEVATO	16.06 mq
TERRENO VEGETALE	4.08 m
ANTICAPILLARE	7.87 mq

SOVRASTRUTTURA	
BALLAST	4.20 mq
SUBBALLAST	12.70 m
SUPER COMPATTATO	13.08 m
STRADELLO F.S.	2.85 m

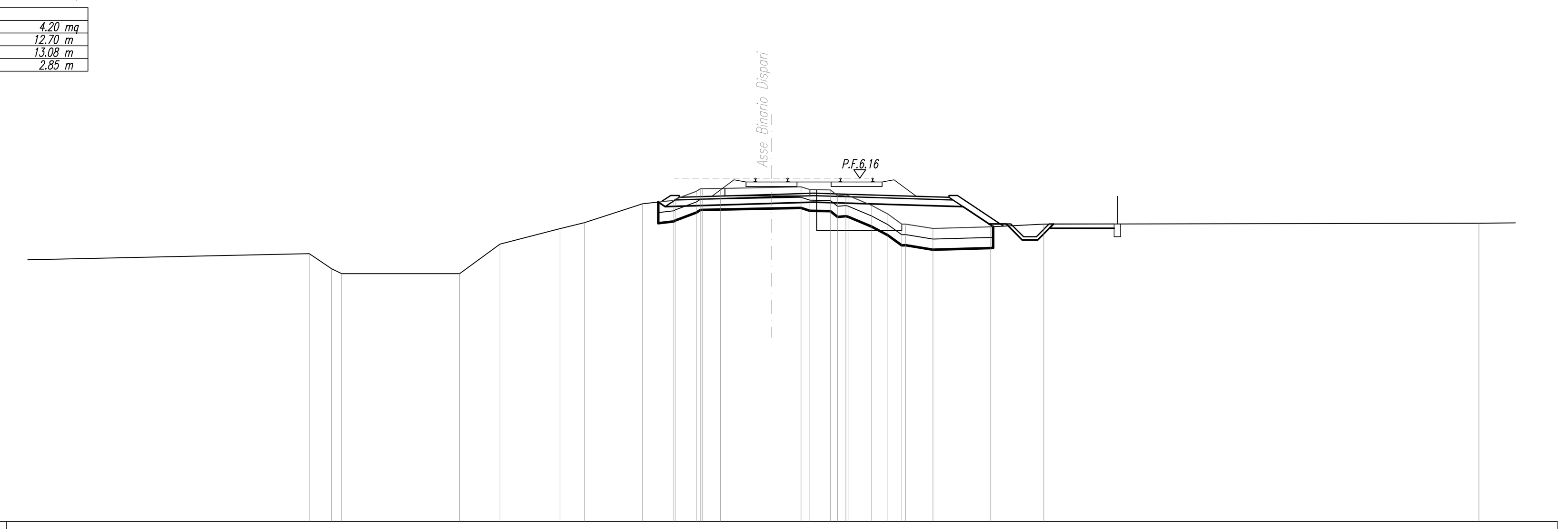

SCALA 1:200

Q.RIF. −10.00

QUOTE TERRENO	2.61 1.90 1.67 1.67 3.06 3.79 4.07 4.96 5.13 5.17 5.54 5.67 5.67 5.69 5.73 5.76 5.63 5.62 5.34 5.38 5.35 4.88 4.48 4.00 4.01 3.80 3.88 4.00 4.05
DIST.PARZIALI TERRENO	16.84 1.06 0.47 5.55 1.90 2.82 1.14 2.74 1.47 0.99 0.86 2.41 1.39 0.41 0.96 0.34 0.39 1.11 0.76 0.65 1.29 2.72 2.50 20.47
QUOTE PROGETTO	5.06 5.35 5.35 5.27 5.27 5.35 5.35 3.91
DIST.PARZIALI PROGETTO	0.43 0.40 12.70 0.40 2.16

SEZIONE N. : 497
Q. PROGETTO : 6.06
DIST.PROG. : 24+800.00

SCAVI E BONIFICHE	
STERRO	7.40 mq

RILEVATI	
RILEVATO	4.40 mq
TERRENO VEGETALE	5.88 m

SOVRASTRUTTURA	
BALLAST	4.26 mq
SUBBALLAST	12.70 m
SUPER COMPATTATO	13.08 m
STRADELLO F.S.	2.85 m

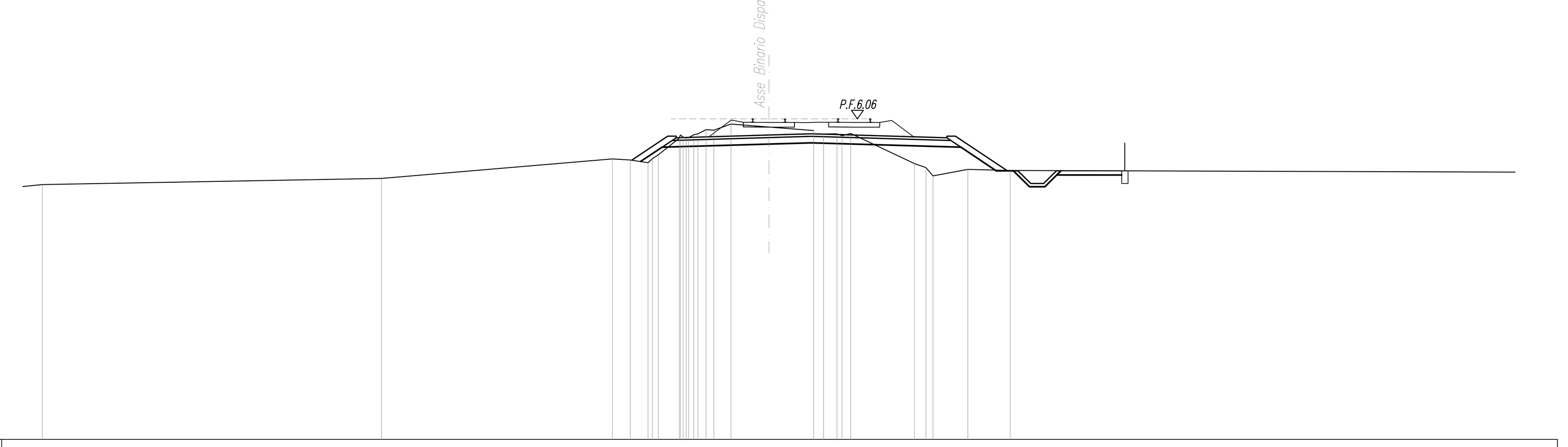

SCALA 1:200

Q.RIF. −8.00

QUOTE TERRENO	2.97 3.26 4.17 4.13 4.00 4.19 4.37 5.15 5.30 5.20 5.16 5.17 5.11 5.36 5.58 5.53 5.82 5.67 5.51 5.35 5.35 5.26 5.37 3.96 3.76 3.38 3.68 3.63
DIST.PARZIALI TERRENO	15.92 10.84 0.83 0.84 0.98 0.38 0.36 0.81 1.78 2.10 0.46 0.63 0.41 2.99 0.54 0.33 1.64 1.99 34.31
QUOTE PROGETTO	4.12 5.24 5.24 5.16 5.16 5.24 5.24 3.64
DIST.PARZIALI PROGETTO	1.69 0.40 12.70 0.40 2.41

SEZIONE N. : 498
Q. PROGETTO : 6.10
DIST.PROG. : 24+849.99

SCAVI E BONIFICHE	
STERRO	7.44 mq
SCOTICO	7.58 m
SCAVO A GRADONI	28.00 m

RILEVATI	
RILEVATO	15.62 mq
TERRENO VEGETALE	7.25 m
ANTICAPILLARE	8.71 mq

SOVRASTRUTTURA	
BALLAST	4.27 mq
SUBBALLAST	12.70 m
SUPER COMPATTATO	13.08 m
STRADELLO F.S.	2.85 m

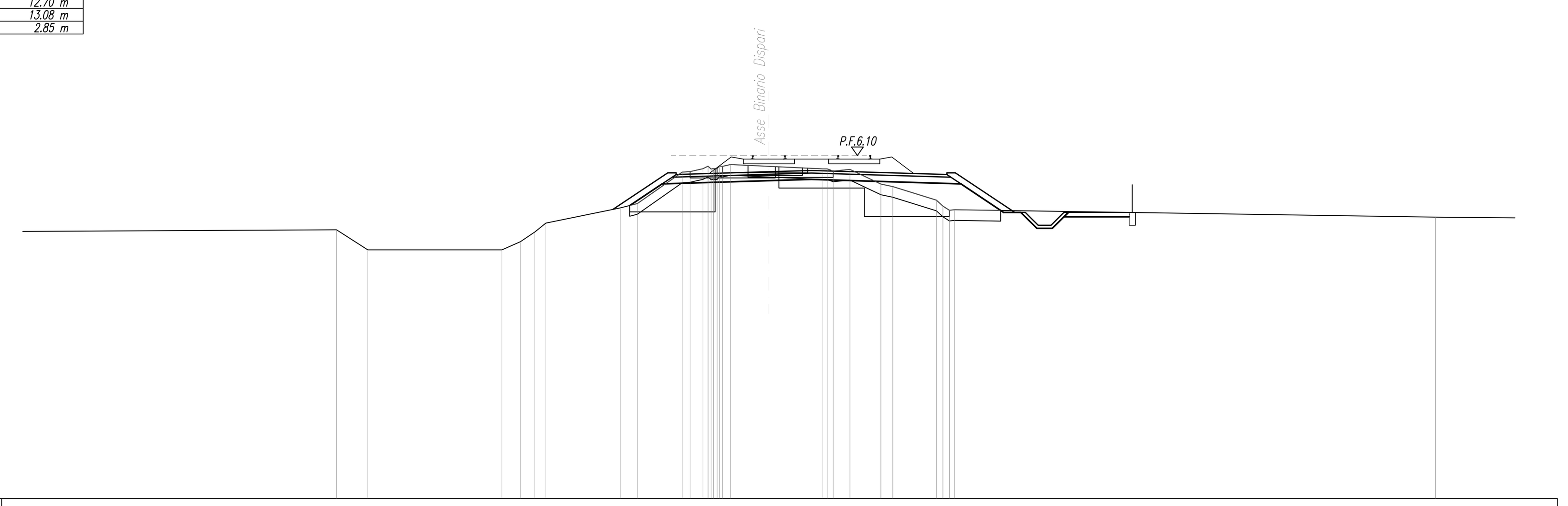

SCALA 1:200

Q.RIF. −10.00

QUOTE TERRENO	2.61 1.67 1.67 2.05 2.51 2.92 3.64 3.84 5.31 5.34 5.48 5.60 5.46 5.49 5.47 5.61 5.59 5.67 5.59 5.47 5.47 5.37 5.44 4.75 4.64 4.00 3.72 3.53 3.55 3.21
DIST.PARZIALI TERRENO	1.46 6.30 0.86 0.68 0.52 3.49 0.80 2.10 0.38 0.61 0.38 1.80 2.53 0.79 1.45 0.57 2.04 22.57
QUOTE PROGETTO	3.57 5.28 5.28 5.20 5.20 5.28 5.28 3.51
DIST.PARZIALI PROGETTO	2.57 0.40 12.70 0.40 2.66

COMMITTENTE:

RFI RETE FERROVIARIA ITALIANA
GRUPPO FERROVIE DELLO STATO ITALIANE

PROGETTAZIONE:

ITALFERR
GRUPPO FERROVIE DELLO STATO ITALIANE

INFRASTRUTTURE FERROVIARIE STRATEGICHE DEFINITE DALLA LEGGE OBIETTIVO N.443/01

U.O. INFRASTRUTTURE SUD

PROGETTO DEFINITIVO

LINEA PESCARA - BARI

RADDOPPIO DELLA TRATTA FERROVIARIA TERMOLI - LESINA

LOTTI 2 e 3 - RADDOPPIO TERMOLI - RIPALTA

IF - INFRASTRUTTURA FERROVIARIA

SEZIONI TRASVERSALI
Tavola 59 di 59

SCALA: 1:200

COMMESSA	LOTTO	FASE	ENTE	TIPO DOC.	OPERA/DISCIPLINA	PROGR.	REV.
LI02	02	D	78	W9	IF0000	059	B

Rev.	Descrizione	Redatto	Data	Verificato	Data	Approvato	Data	Autorizzato Data
A	Emissione esecutiva	C. Di Serio	Novembre 2018	A. Forcina	Novembre 2018	B. Bianchi	Novembre 2018	D. Tiberti Maggio 2019
B	Emissione esecutiva	C. Di Serio	Maggio 2019	D.Ca...	Maggio 2019	B. Bianchi	Maggio 2019	

ITALFERR S.p.A. Direzione Tecnica UO Infrastrutture Sud Dott. Ing. Dario Tiberti Ordine degli Ingegneri Prov. di Napoli n. 10875

File: LI0202D78W9IF0000059B.DWG