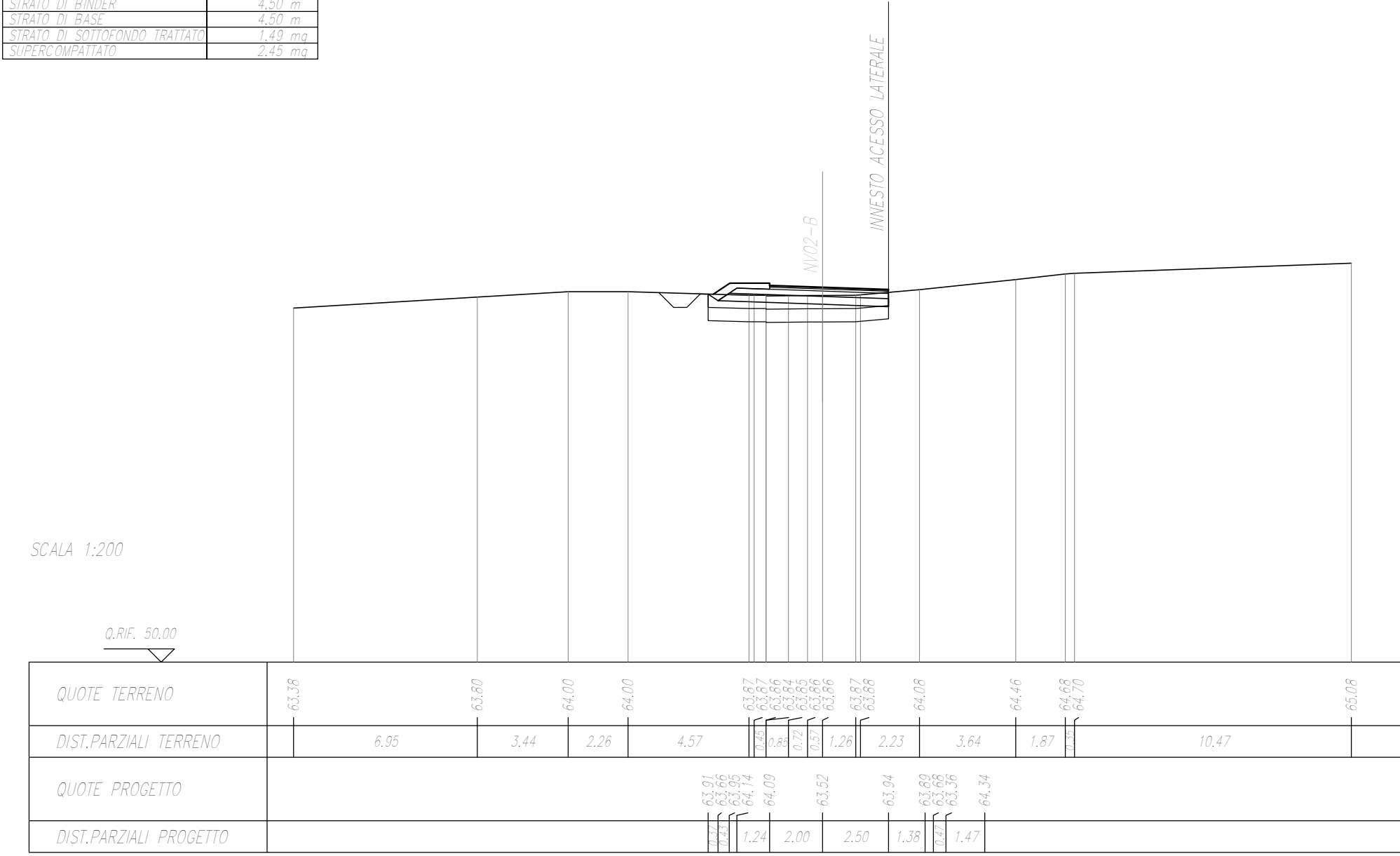


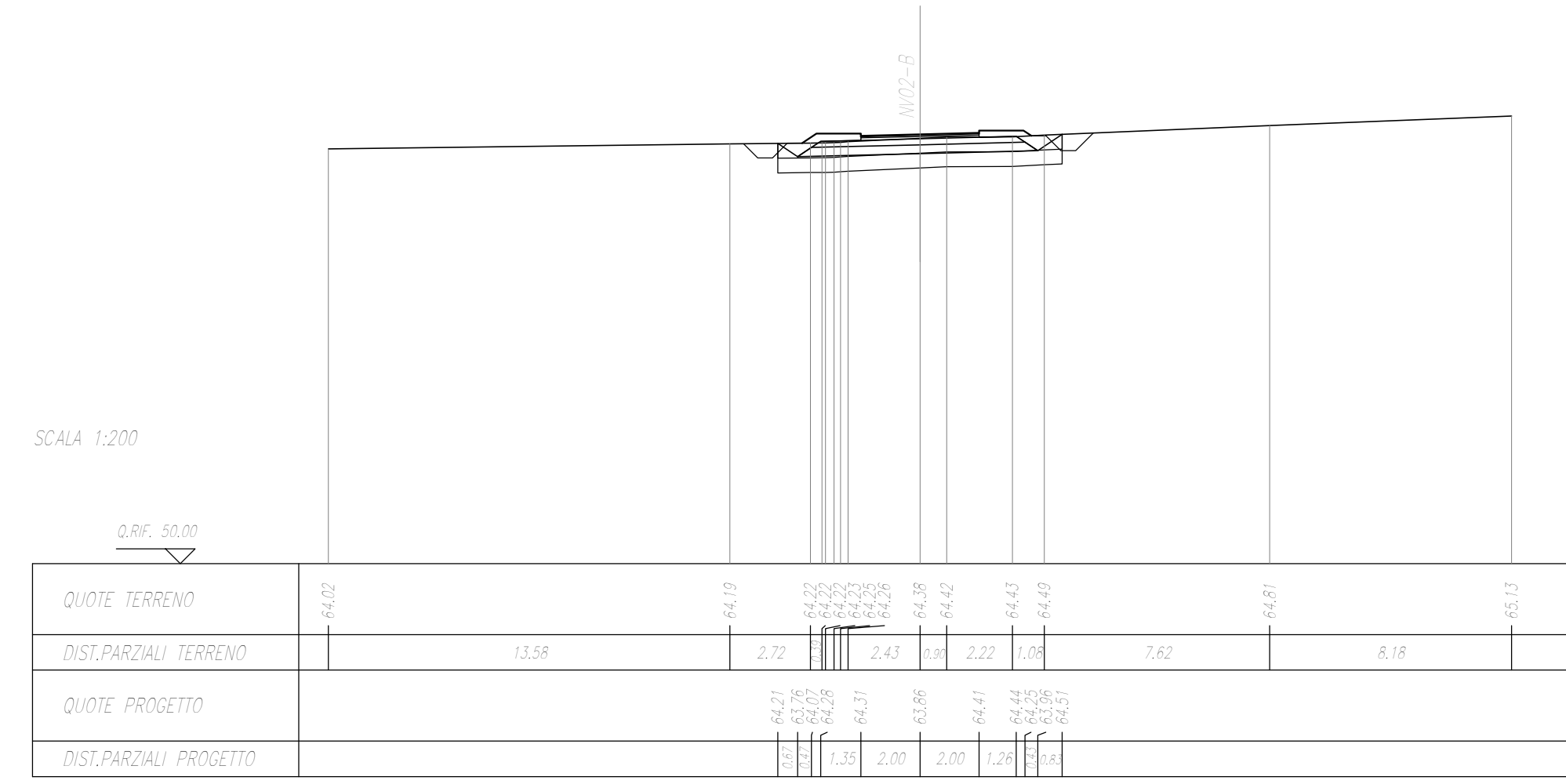
| | |
|----------------|-------|
| QUOTE PROGETTO | 1:200 |
| PROGETTO | 1:200 |
| PROGETTO | 1:200 |
| PROGETTO | 1:200 |
| PROGETTO | 1:200 |
| PROGETTO | 1:200 |
| PROGETTO | 1:200 |
| PROGETTO | 1:200 |
| PROGETTO | 1:200 |
| PROGETTO | 1:200 |

SEZIONE N. : 9
Q. PROGETTO : 64,17
DIST.PROS. : 04400/01



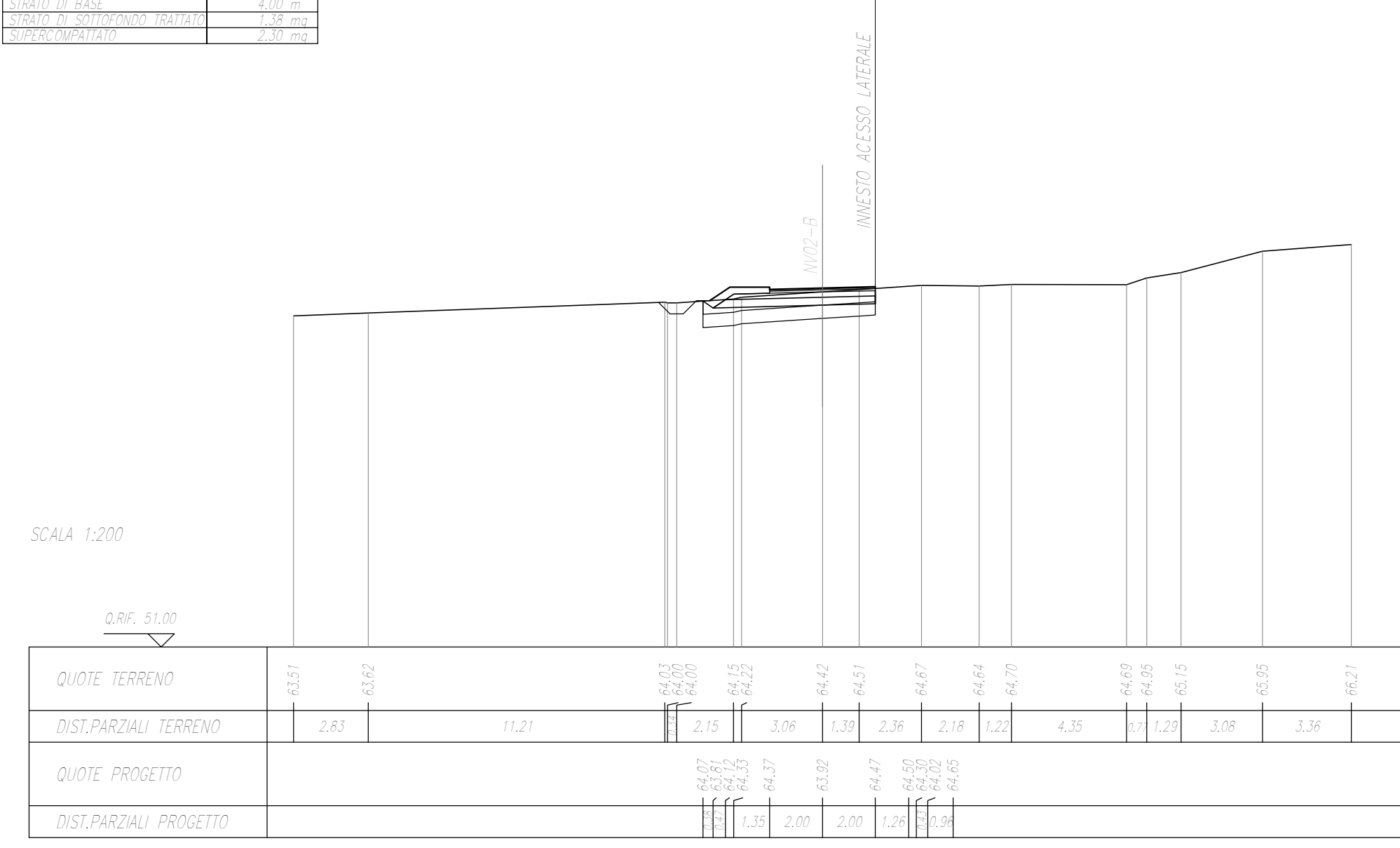
| | |
|----------------|-------|
| QUOTE PROGETTO | 1:200 |
| PROGETTO | 1:200 |
| PROGETTO | 1:200 |
| PROGETTO | 1:200 |
| PROGETTO | 1:200 |
| PROGETTO | 1:200 |
| PROGETTO | 1:200 |
| PROGETTO | 1:200 |
| PROGETTO | 1:200 |
| PROGETTO | 1:200 |

SEZIONE N. : 10
Q. PROGETTO : 64,51
DIST.PROS. : 04400/01



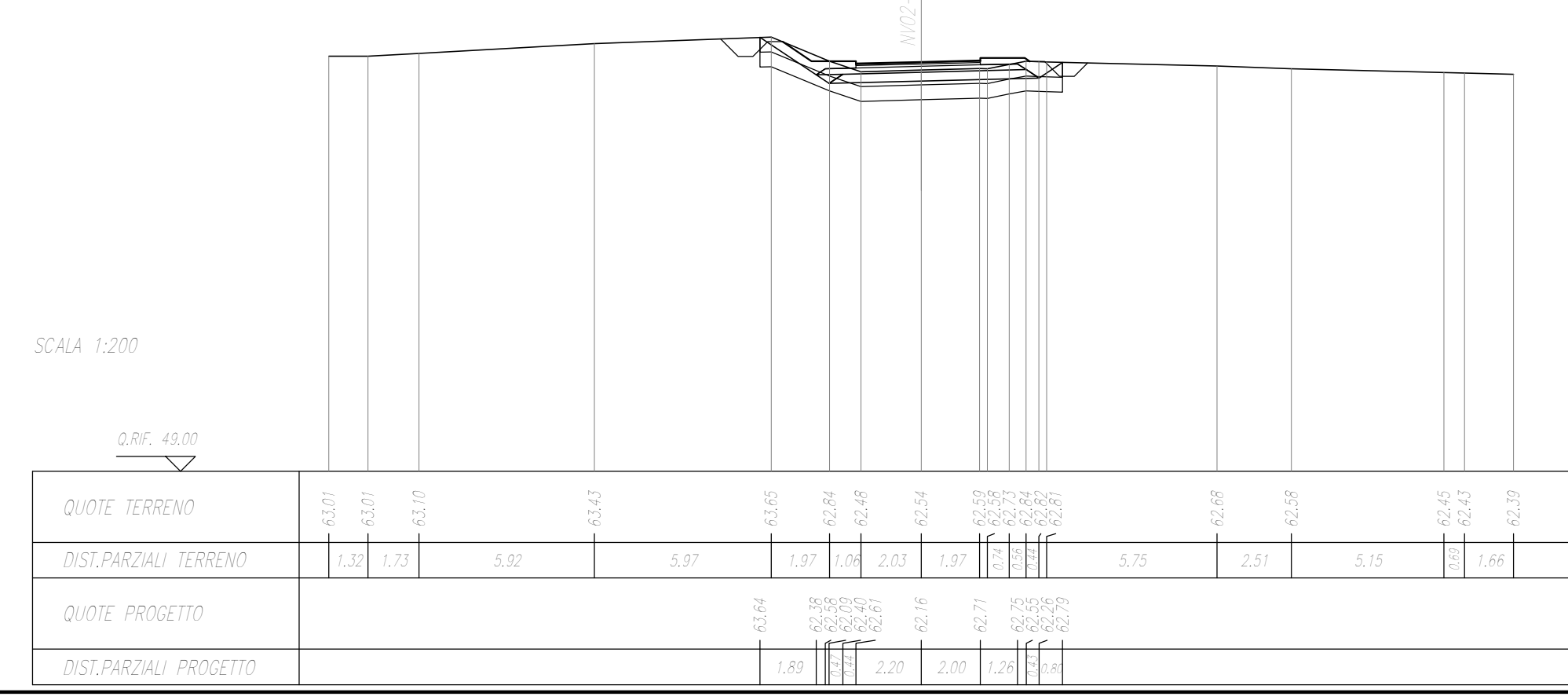
| | |
|----------------|-------|
| QUOTE PROGETTO | 1:200 |
| PROGETTO | 1:200 |
| PROGETTO | 1:200 |
| PROGETTO | 1:200 |
| PROGETTO | 1:200 |
| PROGETTO | 1:200 |
| PROGETTO | 1:200 |
| PROGETTO | 1:200 |
| PROGETTO | 1:200 |
| PROGETTO | 1:200 |

SEZIONE N. : 11
Q. PROGETTO : 64,57
DIST.PROS. : 04400/01



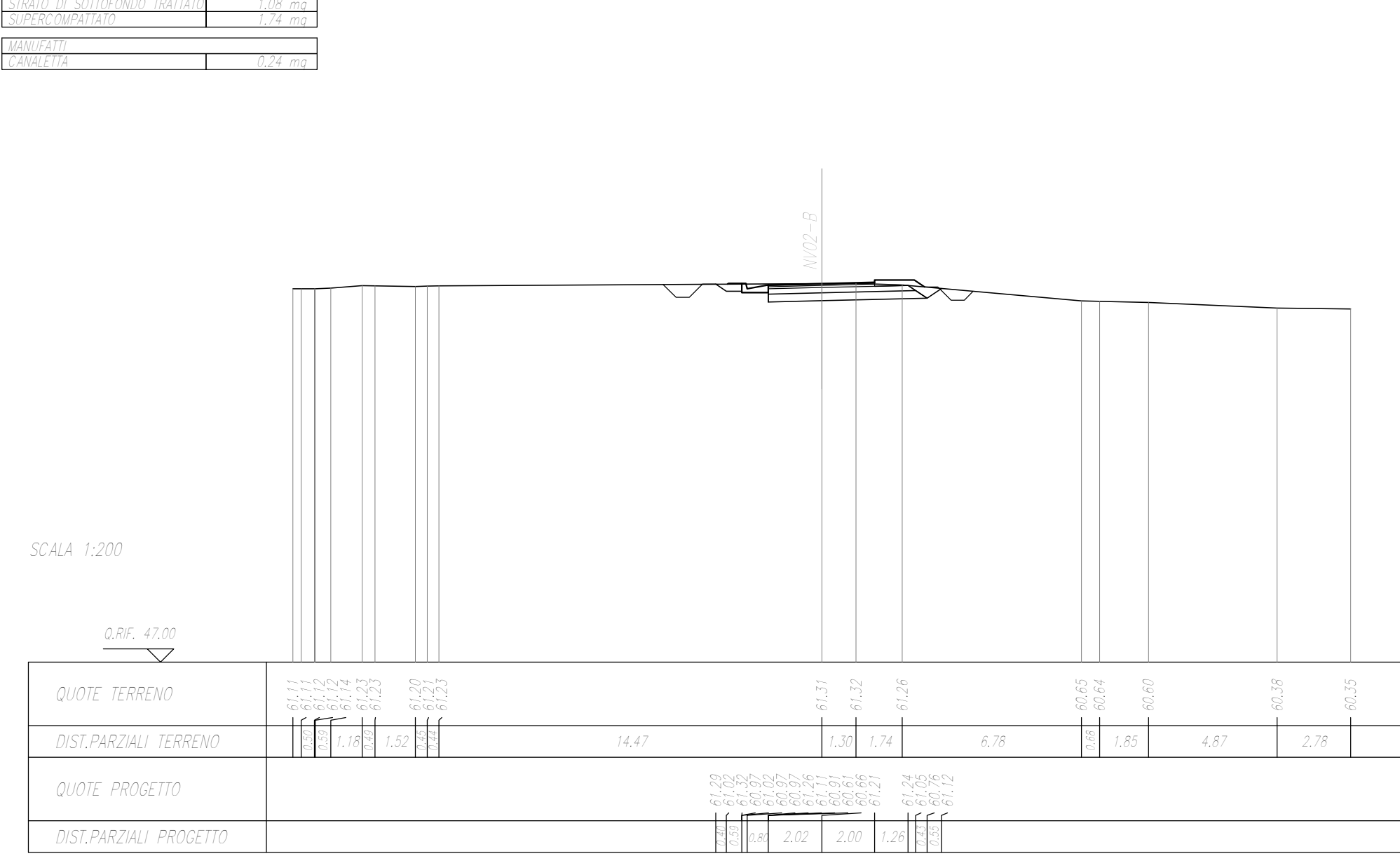
| | |
|----------------|-------|
| QUOTE PROGETTO | 1:200 |
| PROGETTO | 1:200 |
| PROGETTO | 1:200 |
| PROGETTO | 1:200 |
| PROGETTO | 1:200 |
| PROGETTO | 1:200 |
| PROGETTO | 1:200 |
| PROGETTO | 1:200 |
| PROGETTO | 1:200 |
| PROGETTO | 1:200 |

SEZIONE N. : 12
Q. PROGETTO : 62,21
DIST.PROS. : 04400/01



| | |
|----------------|-------|
| QUOTE PROGETTO | 1:200 |
| PROGETTO | 1:200 |
| PROGETTO | 1:200 |
| PROGETTO | 1:200 |
| PROGETTO | 1:200 |
| PROGETTO | 1:200 |
| PROGETTO | 1:200 |
| PROGETTO | 1:200 |
| PROGETTO | 1:200 |
| PROGETTO | 1:200 |

SEZIONE N. : 13
Q. PROGETTO : 61,31
DIST.PROS. : 04400/01



COMMITTENTE:

PROGETTAZIONE:

INFRASTRUTTURE FERROVIARIE STRATEGICHE DEFINITE DALLA LEGGE OBIETTIVO N.443/01

U.O. INFRASTRUTTURE SUD

PROGETTO DEFINITIVO

LINEA PESCARA - BARI
RADDOPPIO DELLA TRATTA FERROVIARIA TERMOLI - LESINA
LOTTI 2 e 3 - RADDOPPIO TERMOLI - RIPALTA

VIABILITA' - NV
NV02 - Viabilità di accesso al Piazzale di soccorso imbocco GN01 lato Termoli - km 5+175
Sezioni trasversali Adeguamento strada comunale Cinto (NV02B) - Tav. 2 di 2

SCALA: 1:200

| Rev. | Descrizione | Redatto | Data | Verificato | Data | Approvato | Data | Autorizzato | Data |
|------|---------------------|---------------|---------------|------------|---------------|---------------|---------------|-------------|---------------|
| A | Emissione Concilia | E. Alencastro | Novembre 2018 | G. Manno | Novembre 2018 | B. M. Bianchi | Novembre 2018 | D. Tassi | Novembre 2018 |
| B | Emissione Esecutive | E. Alencastro | Aprile 2019 | G. Manno | Aprile 2019 | B. M. Bianchi | Aprile 2019 | D. Tassi | Aprile 2019 |

File: L10202D78W9NV0200004B.DWG

In. Elab.: