QUOTE PROGETTO	
QUOTA P.F.	32,22 m
QUOTA P.C.	17,78 m
QUOTA P.I.	17,78 m
QUOTA P.T.	32,22 m
RAGGI	
RAGGIO (SIGLA)	142 m
ELEVAZIONI (SIGLA)	
ELEV. % (SIGLA)	2,00 %
ELEV. % (SIGLA)	2,00 %
ELEV. % (SIGLA)	2,00 %
ELEV. % (SIGLA) SUPERIORE (SIGLA)	2,41 %
ELEV. % (SIGLA)	2,41 %

SEZIONE N. : 1
Q. PROGETTO : 32,22
DIST.PROG. : 0+000,00

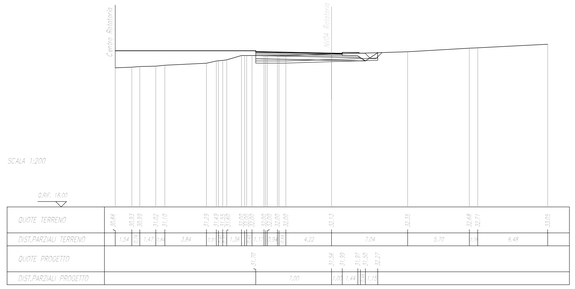

QUOTE PROGETTO	
QUOTA P.F.	32,41 m
QUOTA P.C.	17,96 m
QUOTA P.I.	17,96 m
QUOTA P.T.	32,41 m
RAGGI	
RAGGIO (SIGLA)	142 m
RAGGIO (SIGLA)	142 m
RAGGIO	142 m
ELEVAZIONI (SIGLA)	
ELEV. % (SIGLA)	2,00 %
ELEV. % (SIGLA)	2,00 %
ELEV. % (SIGLA)	2,00 %
ELEV. % (SIGLA) SUPERIORE (SIGLA)	2,41 %
ELEV. % (SIGLA)	2,41 %

SEZIONE N. : 2
Q. PROGETTO : 32,41
DIST.PROG. : 0+020,00

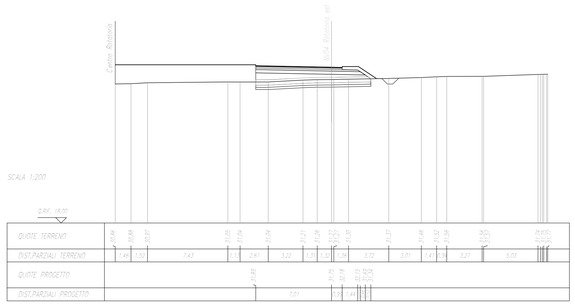

QUOTE PROGETTO	
QUOTA P.F.	32,43 m
QUOTA P.C.	17,96 m
QUOTA P.I.	17,96 m
QUOTA P.T.	32,43 m
RAGGI	
RAGGIO (SIGLA)	142 m
RAGGIO (SIGLA)	142 m
RAGGIO	142 m
ELEVAZIONI (SIGLA)	
ELEV. % (SIGLA)	2,00 %
ELEV. % (SIGLA)	2,00 %
ELEV. % (SIGLA)	2,00 %
ELEV. % (SIGLA) SUPERIORE (SIGLA)	2,41 %
ELEV. % (SIGLA)	2,41 %

SEZIONE N. : 3
Q. PROGETTO : 32,43
DIST.PROG. : 0+040,00

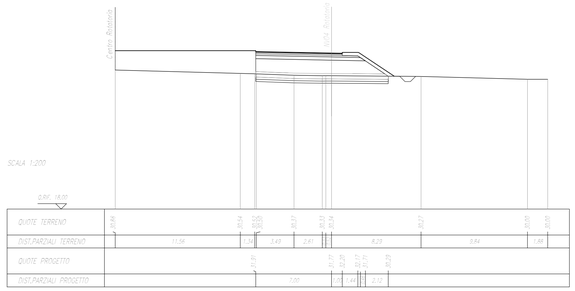

QUOTE PROGETTO	
QUOTA P.F.	32,33 m
QUOTA P.C.	17,78 m
QUOTA P.I.	17,78 m
QUOTA P.T.	32,33 m
RAGGI	
RAGGIO (SIGLA)	142 m
RAGGIO (SIGLA)	142 m
RAGGIO	142 m
ELEVAZIONI (SIGLA)	
ELEV. % (SIGLA)	2,00 %
ELEV. % (SIGLA)	2,00 %
ELEV. % (SIGLA)	2,00 %
ELEV. % (SIGLA) SUPERIORE (SIGLA)	2,41 %
ELEV. % (SIGLA)	2,41 %

SEZIONE N. : 4
Q. PROGETTO : 32,33
DIST.PROG. : 0+060,00

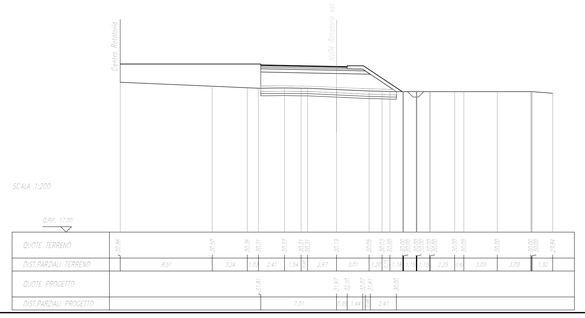

QUOTE PROGETTO	
QUOTA P.F.	32,23 m
QUOTA P.C.	17,51 m
QUOTA P.I.	17,51 m
QUOTA P.T.	32,23 m
RAGGI	
RAGGIO (SIGLA)	142,04 m
RAGGIO (SIGLA)	142,04 m
RAGGIO	142,04 m
ELEVAZIONI (SIGLA)	
ELEV. % (SIGLA)	2,00 %
ELEV. % (SIGLA)	2,00 %
ELEV. % (SIGLA)	2,00 %
ELEV. % (SIGLA) SUPERIORE (SIGLA)	2,41 %
ELEV. % (SIGLA)	2,41 %

SEZIONE N. : 5
Q. PROGETTO : 32,23
DIST.PROG. : 0+080,00

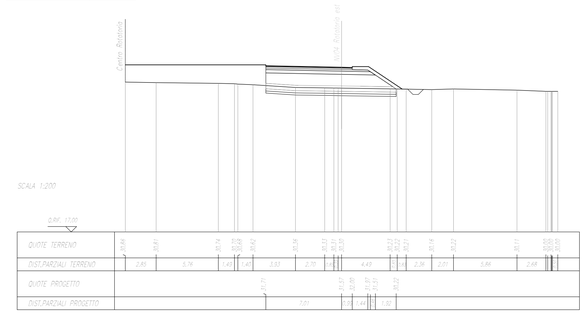

QUOTE PROGETTO	
QUOTA P.F.	32,13 m
QUOTA P.C.	17,51 m
QUOTA P.I.	17,51 m
QUOTA P.T.	32,13 m
RAGGI	
RAGGIO (SIGLA)	142,04 m
RAGGIO (SIGLA)	142,04 m
RAGGIO	142,04 m
ELEVAZIONI (SIGLA)	
ELEV. % (SIGLA)	2,00 %
ELEV. % (SIGLA)	2,00 %
ELEV. % (SIGLA)	2,00 %
ELEV. % (SIGLA) SUPERIORE (SIGLA)	2,41 %
ELEV. % (SIGLA)	2,41 %

SEZIONE N. : 6
Q. PROGETTO : 32,13
DIST.PROG. : 0+100,00

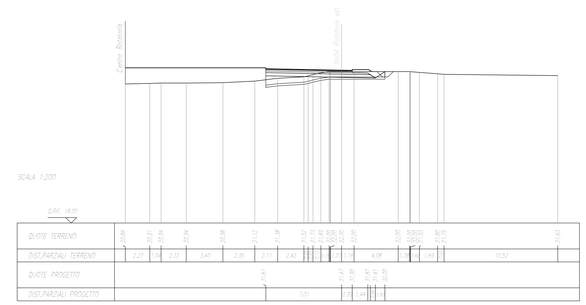

QUOTE PROGETTO	
QUOTA P.F.	32,17 m
QUOTA P.C.	17,51 m
QUOTA P.I.	17,51 m
QUOTA P.T.	32,17 m
RAGGI	
RAGGIO (SIGLA)	142 m
ELEVAZIONI (SIGLA)	
ELEV. % (SIGLA)	2,00 %
ELEV. % (SIGLA)	2,00 %
ELEV. % (SIGLA)	2,00 %
ELEV. % (SIGLA) SUPERIORE (SIGLA)	2,41 %
ELEV. % (SIGLA)	2,41 %

SEZIONE N. : 7
Q. PROGETTO : 32,17
DIST.PROG. : 0+120,00

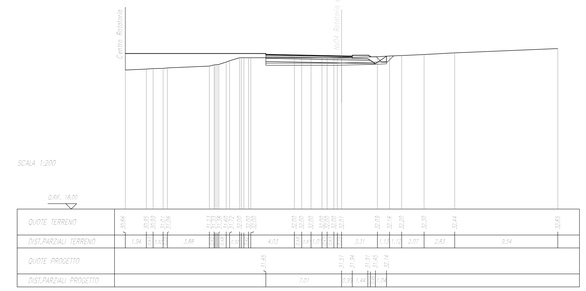

COMMITTENTE:

RFI RETE FERROVIARIA ITALIANA
GRUPPO FERROVIE DELLO STATO ITALIANE

PROGETTAZIONE:

ITALFERR
GRUPPO FERROVIE DELLO STATO ITALIANE

INFRASTRUTTURE FERROVIARIE STRATEGICHE DEFINITE DALLA LEGGE OBIETTIVO N.443/01

U.O. INFRASTRUTTURE SUD

PROGETTO DEFINITIVO

LINEA PESCARA - BARI
RADDOPPIO DELLA TRATTA FERROVIARIA TERMOLI - LESINA
LOTTI 2 e 3 - RADDOPPIO TERMOLI - RIPALTA

VIABILITA' - NV
NV04 - Viabilità di accesso alla Fermata di Campomarino
Rotatoria Est (NV04D)
Sezioni trasversali

SCALA:
1:200

COMMESSA	LOTTO	FASE	ENTE	TIPO DOC.	OPERA/DISCIPLINA	PROGR.	REV.
LI02	02	D	78	W9	NV0400	009	A

Rev.	Descrizione	Redatto	Data	Verificato	Data	Approvato	Data	Autorizzato Data
A	Emissione Esecutiva	E. Abbeciano	Novembre 2018	G. Maurino	Novembre 2018	B. M. Bianchi	Novembre 2018	D. Tiberti Novembre 2018

File: LI0202D78W9NV04000009A.DWG
n. Elab.: