

QUOTE TERRENO	17,00
QUOTE PROGETTO	17,00
QUOTE TERRENO	17,00
QUOTE PROGETTO	17,00
QUOTE TERRENO	17,00
QUOTE PROGETTO	17,00
QUOTE TERRENO	17,00
QUOTE PROGETTO	17,00
QUOTE TERRENO	17,00
QUOTE PROGETTO	17,00

SEZIONE N. 1
Q. PROGETTO : 16,90
DIS.PROG. - 04/03/00

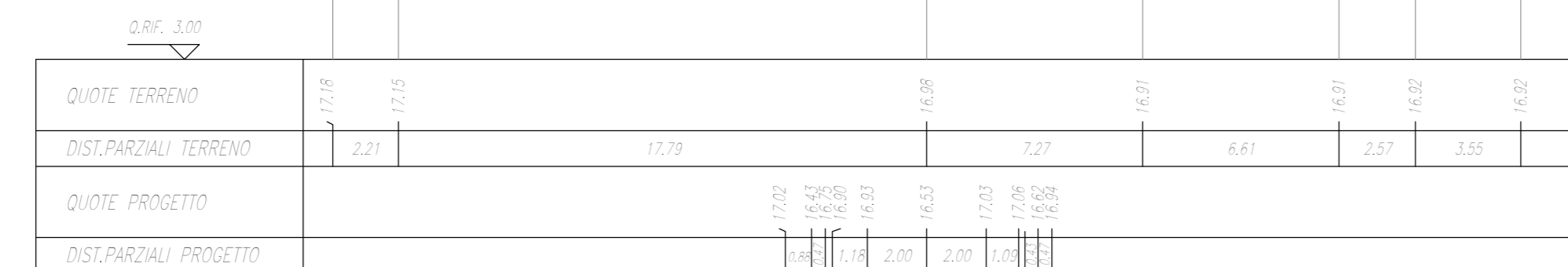
SCALA 1:200



QUOTE TERRENO	17,00
QUOTE PROGETTO	17,00
QUOTE TERRENO	17,00
QUOTE PROGETTO	17,00
QUOTE TERRENO	17,00
QUOTE PROGETTO	17,00
QUOTE TERRENO	17,00
QUOTE PROGETTO	17,00
QUOTE TERRENO	17,00
QUOTE PROGETTO	17,00

SEZIONE N. 2
Q. PROGETTO : 17,15
DIS.PROG. - 04/03/00

SCALA 1:200



QUOTE TERRENO	17,00
QUOTE PROGETTO	17,00
QUOTE TERRENO	17,00
QUOTE PROGETTO	17,00
QUOTE TERRENO	17,00
QUOTE PROGETTO	17,00
QUOTE TERRENO	17,00
QUOTE PROGETTO	17,00
QUOTE TERRENO	17,00
QUOTE PROGETTO	17,00

SEZIONE N. 3
Q. PROGETTO : 17,41
DIS.PROG. - 04/03/00

SCALA 1:200



QUOTE TERRENO	17,00
QUOTE PROGETTO	17,00
QUOTE TERRENO	17,00
QUOTE PROGETTO	17,00
QUOTE TERRENO	17,00
QUOTE PROGETTO	17,00
QUOTE TERRENO	17,00
QUOTE PROGETTO	17,00
QUOTE TERRENO	17,00
QUOTE PROGETTO	17,00

SEZIONE N. 4
Q. PROGETTO : 17,66
DIS.PROG. - 04/03/00

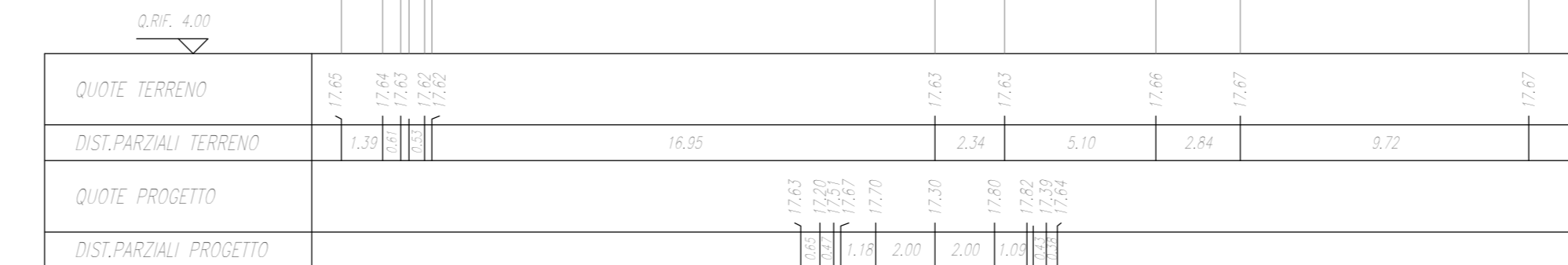
SCALA 1:200



QUOTE TERRENO	17,00
QUOTE PROGETTO	17,00
QUOTE TERRENO	17,00
QUOTE PROGETTO	17,00
QUOTE TERRENO	17,00
QUOTE PROGETTO	17,00
QUOTE TERRENO	17,00
QUOTE PROGETTO	17,00
QUOTE TERRENO	17,00
QUOTE PROGETTO	17,00

SEZIONE N. 5
Q. PROGETTO : 17,02
DIS.PROG. - 04/03/00

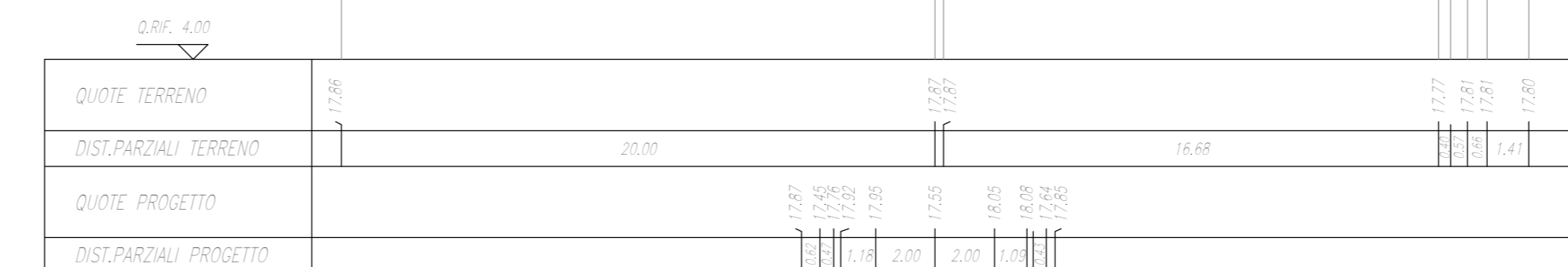
SCALA 1:200



QUOTE TERRENO	17,00
QUOTE PROGETTO	17,00
QUOTE TERRENO	17,00
QUOTE PROGETTO	17,00
QUOTE TERRENO	17,00
QUOTE PROGETTO	17,00
QUOTE TERRENO	17,00
QUOTE PROGETTO	17,00
QUOTE TERRENO	17,00
QUOTE PROGETTO	17,00

SEZIONE N. 6
Q. PROGETTO : 18,17
DIS.PROG. - 04/03/00

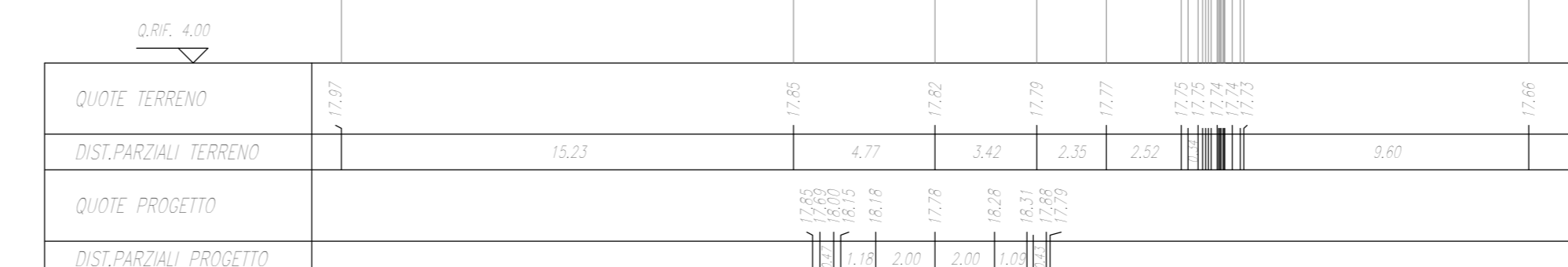
SCALA 1:200



QUOTE TERRENO	17,00
QUOTE PROGETTO	17,00
QUOTE TERRENO	17,00
QUOTE PROGETTO	17,00
QUOTE TERRENO	17,00
QUOTE PROGETTO	17,00
QUOTE TERRENO	17,00
QUOTE PROGETTO	17,00
QUOTE TERRENO	17,00
QUOTE PROGETTO	17,00

SEZIONE N. 7
Q. PROGETTO : 18,40
DIS.PROG. - 04/03/00

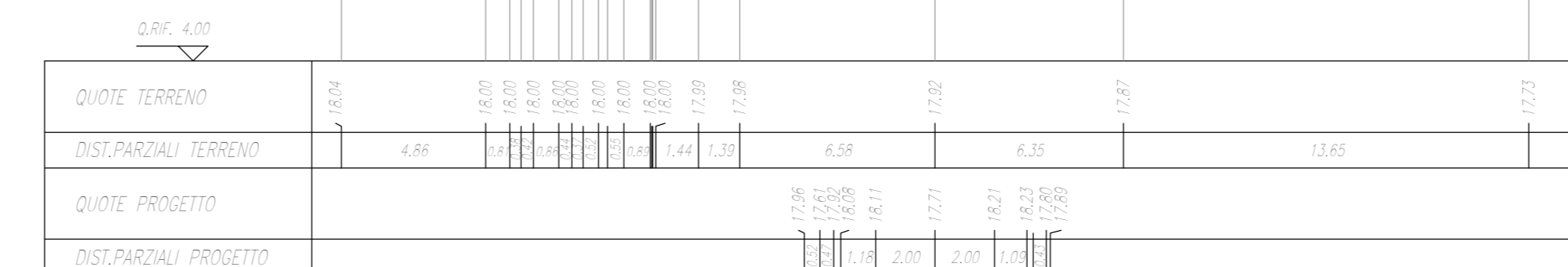
SCALA 1:200



QUOTE TERRENO	17,00
QUOTE PROGETTO	17,00
QUOTE TERRENO	17,00
QUOTE PROGETTO	17,00
QUOTE TERRENO	17,00
QUOTE PROGETTO	17,00
QUOTE TERRENO	17,00
QUOTE PROGETTO	17,00
QUOTE TERRENO	17,00
QUOTE PROGETTO	17,00

SEZIONE N. 8
Q. PROGETTO : 18,33
DIS.PROG. - 04/03/00

SCALA 1:200



COMMITTENTE:

PROGETTAZIONE:

INFRASTRUTTURE FERROVIARIE STRATEGICHE DEFINITE DALLA LEGGE
OBIETTIVO N.443/01

U.O. INFRASTRUTTURE SUD
PROGETTO DEFINITIVO

LINEA PESCARA - BARI
RADDOPPIO DELLA TRATTA FERROVIARIA TERMOLI - LESINA
Lotti 2 e 3 - RADDOPPIO TERMOLI - RIPALTA

VIABILITA' - NV
NV19 - Viabilità di ricucitura da km 8+850 a km 9+700
Tratto A (NV19A)
Sezioni trasversali Tav. 1 di 6

SCALA:
1:200

COMMESSA	LOTTO	FASE	ENTE	TIPO DOC.	OPERA/DISCIPLINA	PROGR.	REV.
L102	02	D	78	W9	NV1900	001	A

Rev.	Descrizione	Redatto	Data	Verificato	Data	Approvato	Data	Autorizzato Data
A	Emissione Esecutiva		Novembre 2016		Novembre 2016		Novembre 2016	01/11/2016