SCALE 1:200(CM)	
AREA(mq)	1.74 mq
VOLUME(mc)	17.41 mc
AREE(mq)	
VOLUME (mc/ml)	0.29 mc
ALTEZZA MEDIA (m)	
LARG. D. SUPER.	1.00 m
LARG. D. BASE	1.00 m
LARG. D. SCAVO	2.00 m
LARG. D. SATURAZIONE MEDIA	1.00 m
SCALE LUNGHEZZA	1.00 m
ANGOLO	
FI(DEG.)	11.28 deg

SEZIONE N. : 25
Q. PROGETTO : 16.99
DIST.PROG. : 0+485.00

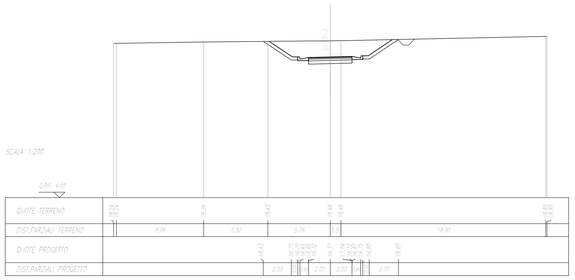

SCALE 1:200(CM)	
AREA(mq)	1.74 mq
VOLUME(mc)	17.41 mc
AREE(mq)	
VOLUME (mc/ml)	0.29 mc
ALTEZZA MEDIA (m)	
LARG. D. SUPER.	1.00 m
LARG. D. BASE	1.00 m
LARG. D. SCAVO	2.00 m
LARG. D. SATURAZIONE MEDIA	1.00 m
SCALE LUNGHEZZA	1.00 m
ANGOLO	
FI(DEG.)	11.28 deg

SEZIONE N. : 26
Q. PROGETTO : 17.44
DIST.PROG. : 0+500.00

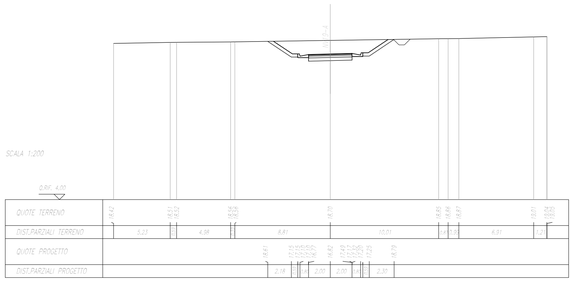

SCALE 1:200(CM)	
AREA(mq)	1.74 mq
VOLUME(mc)	17.41 mc
AREE(mq)	
VOLUME (mc/ml)	0.29 mc
ALTEZZA MEDIA (m)	
LARG. D. SUPER.	1.00 m
LARG. D. BASE	1.00 m
LARG. D. SCAVO	2.00 m
LARG. D. SATURAZIONE MEDIA	1.00 m
SCALE LUNGHEZZA	1.00 m
ANGOLO	
FI(DEG.)	11.28 deg

SEZIONE N. : 27
Q. PROGETTO : 17.90
DIST.PROG. : 0+505.00

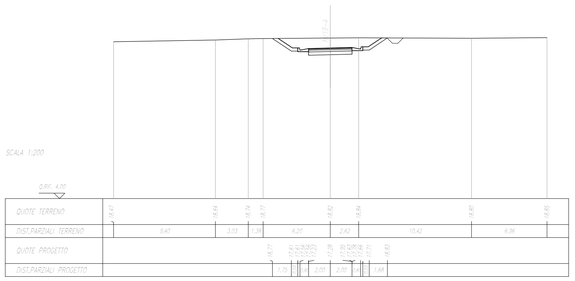

SCALE 1:200(CM)	
AREA(mq)	1.74 mq
VOLUME(mc)	17.41 mc
AREE(mq)	
VOLUME (mc/ml)	0.29 mc
ALTEZZA MEDIA (m)	
LARG. D. SUPER.	1.00 m
LARG. D. BASE	1.00 m
LARG. D. SCAVO	2.00 m
LARG. D. SATURAZIONE MEDIA	1.00 m
SCALE LUNGHEZZA	1.00 m
ANGOLO	
FI(DEG.)	11.28 deg

SEZIONE N. : 28
Q. PROGETTO : 18.35
DIST.PROG. : 0+540.00

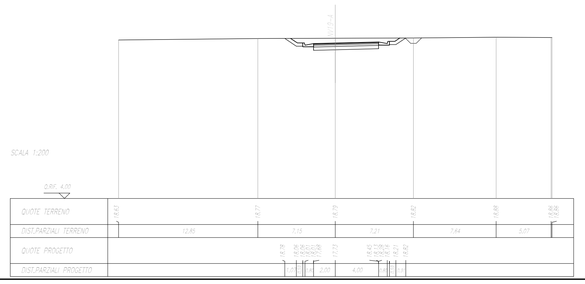

SCALE 1:200(CM)	
AREA(mq)	1.74 mq
VOLUME(mc)	17.41 mc
AREE(mq)	
VOLUME (mc/ml)	0.29 mc
ALTEZZA MEDIA (m)	
LARG. D. SUPER.	1.00 m
LARG. D. BASE	1.00 m
LARG. D. SCAVO	2.00 m
LARG. D. SATURAZIONE MEDIA	1.00 m
SCALE LUNGHEZZA	1.00 m
ANGOLO	
FI(DEG.)	11.28 deg

SEZIONE N. : 29
Q. PROGETTO : 16.69
DIST.PROG. : 0+560.00

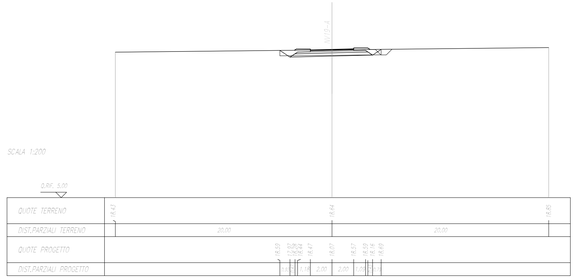

SCALE 1:200(CM)	
AREA(mq)	1.74 mq
VOLUME(mc)	17.41 mc
AREE(mq)	
VOLUME (mc/ml)	0.29 mc
ALTEZZA MEDIA (m)	
LARG. D. SUPER.	1.00 m
LARG. D. BASE	1.00 m
LARG. D. SCAVO	2.00 m
LARG. D. SATURAZIONE MEDIA	1.00 m
SCALE LUNGHEZZA	1.00 m
ANGOLO	
FI(DEG.)	11.28 deg

SEZIONE N. : 30
Q. PROGETTO : 16.82
DIST.PROG. : 0+580.00

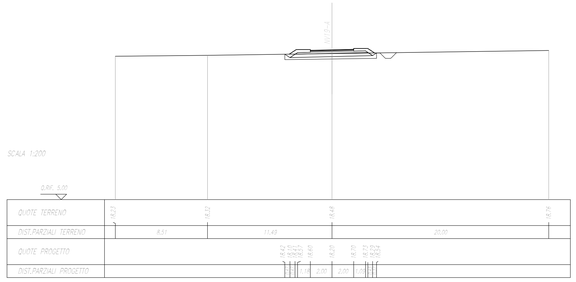

SCALE 1:200(CM)	
AREA(mq)	1.74 mq
VOLUME(mc)	17.41 mc
AREE(mq)	
VOLUME (mc/ml)	0.29 mc
ALTEZZA MEDIA (m)	
LARG. D. SUPER.	1.00 m
LARG. D. BASE	1.00 m
LARG. D. SCAVO	2.00 m
LARG. D. SATURAZIONE MEDIA	1.00 m
SCALE LUNGHEZZA	1.00 m
ANGOLO	
FI(DEG.)	11.28 deg

SEZIONE N. : 31
Q. PROGETTO : 16.75
DIST.PROG. : 0+600.00

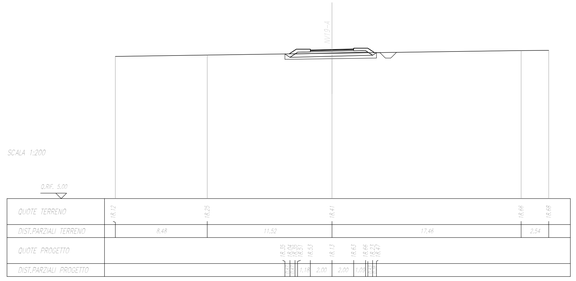

SCALE 1:200(CM)	
AREA(mq)	1.74 mq
VOLUME(mc)	17.41 mc
AREE(mq)	
VOLUME (mc/ml)	0.29 mc
ALTEZZA MEDIA (m)	
LARG. D. SUPER.	1.00 m
LARG. D. BASE	1.00 m
LARG. D. SCAVO	2.00 m
LARG. D. SATURAZIONE MEDIA	1.00 m
SCALE LUNGHEZZA	1.00 m
ANGOLO	
FI(DEG.)	11.28 deg

SEZIONE N. : 32
Q. PROGETTO : 16.55
DIST.PROG. : 0+620.00

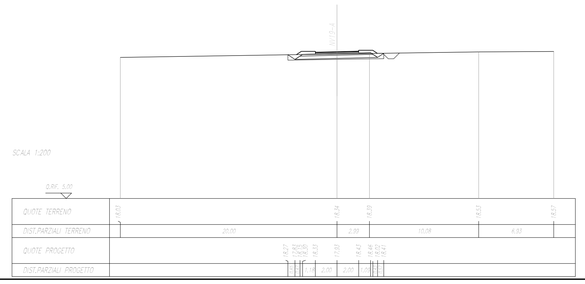

COMMITTENTE:

RFI RETE FERROVIARIA ITALIANA
GRUPPO FERROVIE DELLO STATO ITALIANE

PROGETTAZIONE:

ITALFERR
GRUPPO FERROVIE DELLO STATO ITALIANE

INFRASTRUTTURE FERROVIARIE STRATEGICHE DEFINITE DALLA LEGGE OBIETTIVO N.443/01

U.O. INFRASTRUTTURE SUD

PROGETTO DEFINITIVO

LINEA PESCARA - BARI
RADDOPPIO DELLA TRATTA FERROVIARIA TERMOLI - LESINA
LOTTI 2 e 3 - RADDOPPIO TERMOLI - RIPALTA

VIABILITA' - NV

NV19 - Viabilità di ricucitura da km 8+850 a km 9+700
Tratto A (NV19A)
Sezioni trasversali Tav. 4 di 6

SCALA: 1:200

COMMESSA	LOTTO	FASE	ENTE	TIPO DOC.	OPERA/DISCIPLINA	PROGR.	REV.
LI02	02	D	78	W9	NV1900	004	A

Rev.	Descrizione	Redatto	Data	Verificato	Data	Approvato	Data	Autorizzato Data
A	Emissione Esecutiva	E. Abbasciano	Novembre 2018	G. Maurilio	Novembre 2018	B. M. Bianchi	Novembre 2018	D. Tiberti Novembre 2018

File: LI0202D78W9NV1900004A.DWG

n. Elab.: