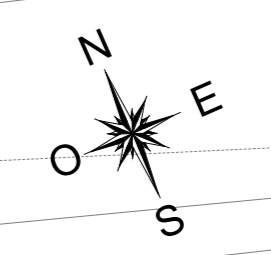


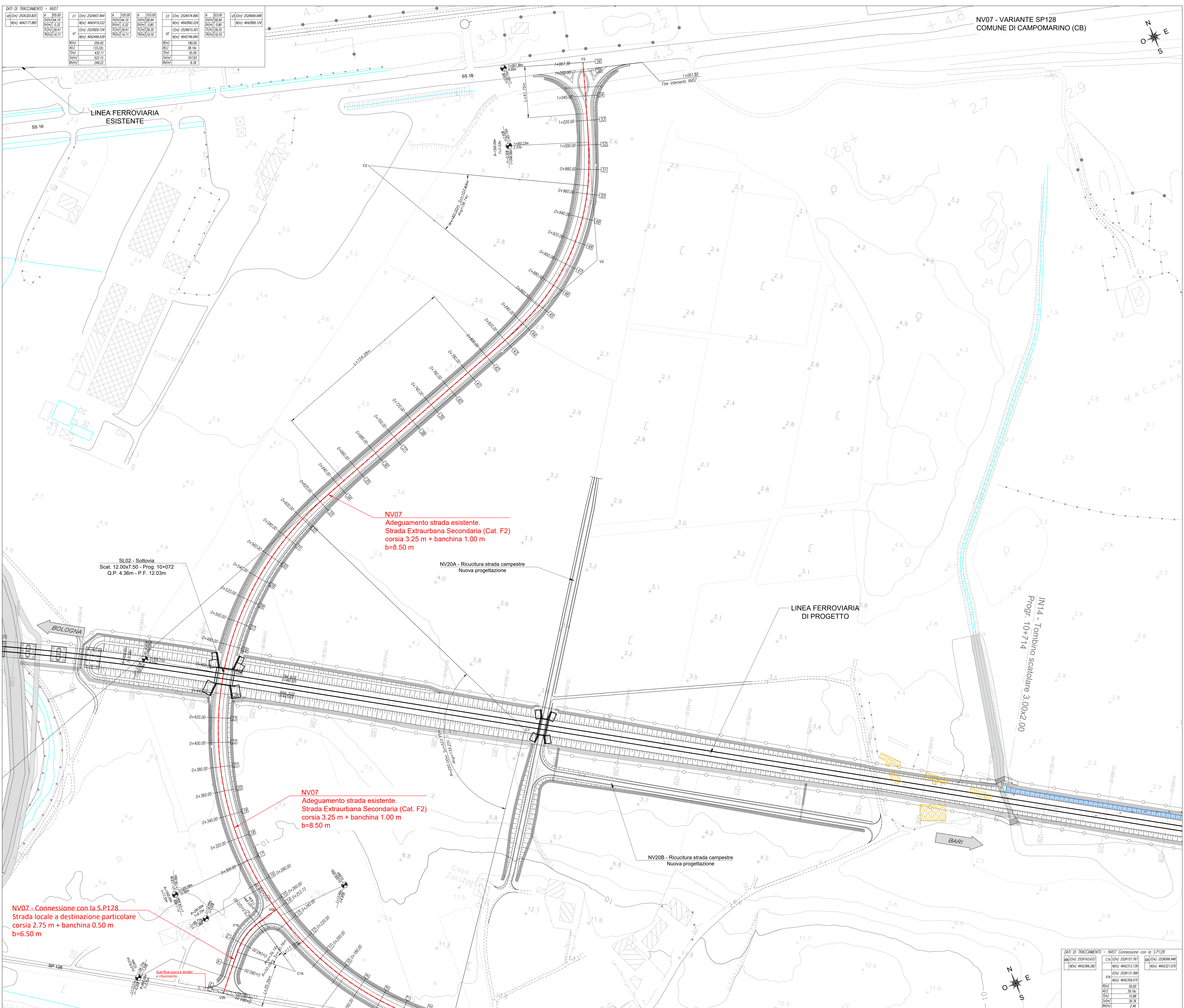
DATI DI TRACCIAMENTO - NV07		C1		C2		C3		V1	
Stazione	Chilometro	Stazione	Chilometro	Stazione	Chilometro	Stazione	Chilometro	Stazione	Chilometro
0+000.00	252847.864	0+000.00	252847.864	0+000.00	252847.864	0+000.00	252847.864	0+000.00	252847.864
0+044.93	464217.285	0+044.93	464217.285	0+044.93	464217.285	0+044.93	464217.285	0+044.93	464217.285
0+089.86	252847.864	0+089.86	252847.864	0+089.86	252847.864	0+089.86	252847.864	0+089.86	252847.864
0+134.79	464217.285	0+134.79	464217.285	0+134.79	464217.285	0+134.79	464217.285	0+134.79	464217.285
0+179.72	252847.864	0+179.72	252847.864	0+179.72	252847.864	0+179.72	252847.864	0+179.72	252847.864

NV07 - VARIANTE SP128  
COMUNE DI CAMPOMARINO (CB)



LEGENDA

	ASSE DI TRACCIAMENTO
	DEMOLIZIONI



NV07  
Adeguamento strada esistente.  
Strada Extraurbana Secondaria (Cat. F2)  
corsia 3.25 m + banchina 1.00 m  
b=8.50 m

NV07  
Adeguamento strada esistente.  
Strada Extraurbana Secondaria (Cat. F2)  
corsia 3.25 m + banchina 1.00 m  
b=8.50 m

NV07 - Connessione con la S.P.128  
Strada locale a destinazione particolare  
corsia 2.75 m + banchina 0.50 m  
b=6.50 m

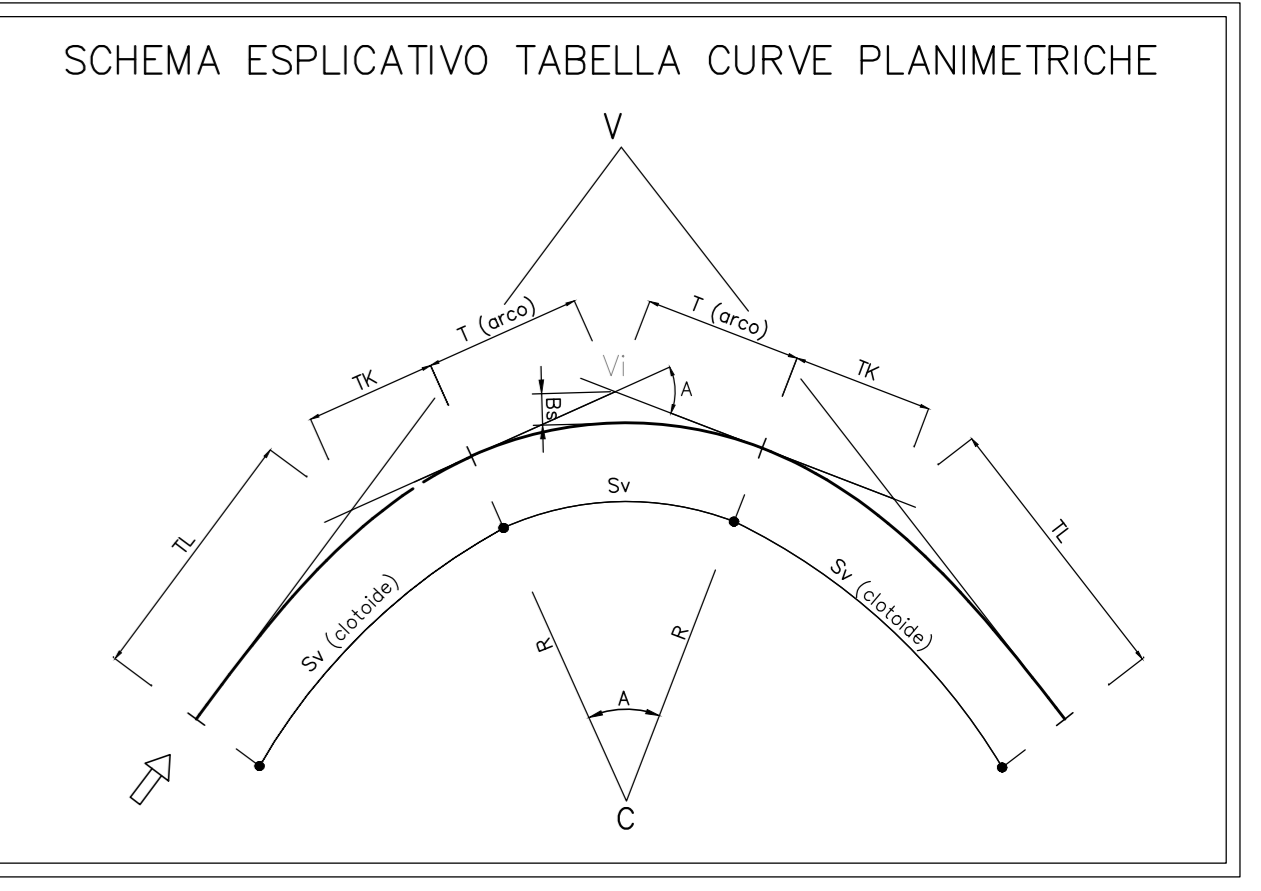


TABELLA CURVE	TABELLA CLOIDI
C = CENTRO CURVA	A = PARAMETRO DELLA CLOIDE
V = VERICE ESTERNO	Sv = LUNGHEZZA DELLA CLOIDE
R = RAGGIO DI CURVATURA	T = SCOSTAMENTO DELLA CURVA
A = ANGOLO CURVA	TL = TANGENTE LUNGA
T = TANGENTE	TK = TANGENTE CORTA
Sv = SVILUPPO SETTORE CIRCOLARE	
Bv = FRECCIA	

COMMITTENTE:

PROGETTAZIONE:

INFRASTRUTTURE FERROVIARIE STRATEGICHE DEFINITE DALLA LEGGE  
OBIETTIVO N.443/01

U.O. INFRASTRUTTURE SUD  
PROGETTO DEFINITIVO  
LINEA PESCARA - BARI  
RADDOPPIO DELLA TRATTA FERROVIARIA TERMOLI - LESINA  
LOTTE 2 e 3 - RADDOPPIO TERMOLI - RIPALTA  
VIABILITA' - NV  
NV07 - Variante SP128 - km 10+072  
Planimetria di progetto con dati di tracciamento piano - altimetrico Tav. 2 di 2

SCALA:  
1:1000

Rev.	Descrizione	Redatto	Data	Verificato	Data	Approvato	Data	Autorizzato Data
A	Emissione Esecutiva	E. Altobelli	02/06/2018	G. Meullo	02/06/2018	S. M. Baroni	02/06/2018	02/06/2018
B	Emissione COS	E. Altobelli	11/07/2018	G. Meullo	11/07/2018	S. M. Baroni	11/07/2018	11/07/2018
C	Emissione Esecutiva	E. Altobelli	03/08/2018	G. Meullo	03/08/2018	S. M. Baroni	03/08/2018	03/08/2018

File: L10202D78P7NV0700003C.DWG

DATI DI TRACCIAMENTO - NV07 Connessione con la S.P.128	
Stazione	Chilometro
0+000.00	252847.864
0+044.93	464217.285
0+089.86	252847.864
0+134.79	464217.285
0+179.72	252847.864