SCALE F. RIGHE	
RIGHA 1	1.50 m
RIGHA 2	3.50 m
RIGHA 3	3.50 m
RIGHA 4	3.50 m

PENDENZE
PENDENZA TRASVERSALE	2.5 %

ALTEZZE DEL TRONCO	
ALTEZZA A SINISTRA	10.00 m
ALTEZZA A DESTRA	10.00 m
ALTEZZA A SINISTRA NEVE	10.00 m
ALTEZZA A DESTRA NEVE	10.00 m
ALTEZZA CUNETTA	1.00 m

RAGGI
RAGGIO 1	0.00 m

SEZIONE N. : 9
Q. PROGETTO : 11.99
DIST.PROG. : 0+160.00

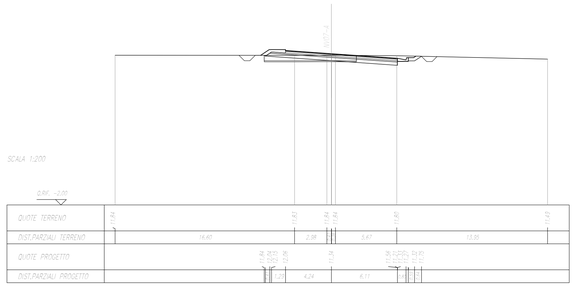

SCALE F. RIGHE	
RIGHA 1	1.50 m
RIGHA 2	3.50 m
RIGHA 3	3.50 m
RIGHA 4	3.50 m

PENDENZE
PENDENZA TRASVERSALE	2.5 %

ALTEZZE DEL TRONCO	
ALTEZZA A SINISTRA	10.00 m
ALTEZZA A DESTRA	10.00 m
ALTEZZA A SINISTRA NEVE	10.00 m
ALTEZZA A DESTRA NEVE	10.00 m
ALTEZZA CUNETTA	1.00 m

RAGGI
RAGGIO 1	0.00 m

SEZIONE N. : 10
Q. PROGETTO : 11.78
DIST.PROG. : 0+180.00

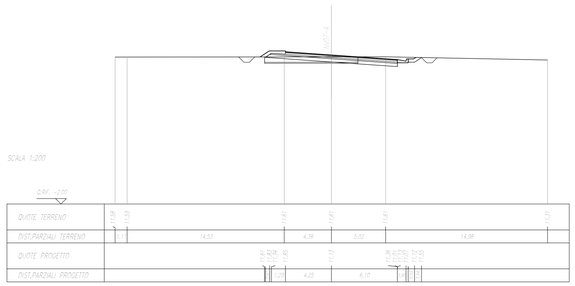

SCALE F. RIGHE	
RIGHA 1	1.50 m
RIGHA 2	3.50 m
RIGHA 3	3.50 m
RIGHA 4	3.50 m

PENDENZE
PENDENZA TRASVERSALE	2.5 %

ALTEZZE DEL TRONCO	
ALTEZZA A SINISTRA	10.00 m
ALTEZZA A DESTRA	10.00 m
ALTEZZA A SINISTRA NEVE	10.00 m
ALTEZZA A DESTRA NEVE	10.00 m
ALTEZZA CUNETTA	1.00 m

RAGGI
RAGGIO 1	0.00 m

SEZIONE N. : 11
Q. PROGETTO : 11.49
DIST.PROG. : 0+200.00

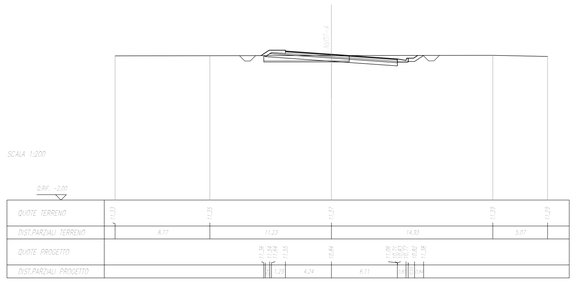

SCALE F. RIGHE	
RIGHA 1	1.50 m
RIGHA 2	3.50 m
RIGHA 3	3.50 m
RIGHA 4	3.50 m

PENDENZE
PENDENZA TRASVERSALE	2.5 %

ALTEZZE DEL TRONCO	
ALTEZZA A SINISTRA	10.00 m
ALTEZZA A DESTRA	10.00 m
ALTEZZA A SINISTRA NEVE	10.00 m
ALTEZZA A DESTRA NEVE	10.00 m
ALTEZZA CUNETTA	1.00 m

RAGGI
RAGGIO 1	0.00 m

SEZIONE N. : 12
Q. PROGETTO : 11.19
DIST.PROG. : 0+220.00

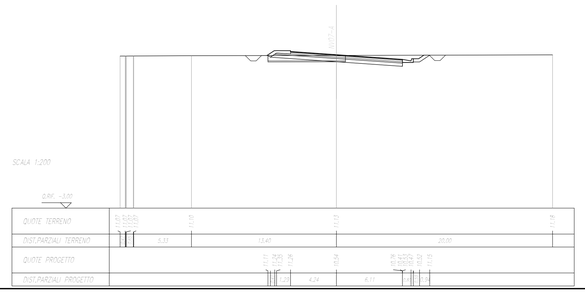

SCALE F. RIGHE	
RIGHA 1	1.50 m
RIGHA 2	3.50 m
RIGHA 3	3.50 m
RIGHA 4	3.50 m

PENDENZE
PENDENZA TRASVERSALE	2.5 %

ALTEZZE DEL TRONCO	
ALTEZZA A SINISTRA	10.00 m
ALTEZZA A DESTRA	10.00 m
ALTEZZA A SINISTRA NEVE	10.00 m
ALTEZZA A DESTRA NEVE	10.00 m
ALTEZZA CUNETTA	1.00 m

RAGGI
RAGGIO 1	0.00 m

SEZIONE N. : 13
Q. PROGETTO : 10.89
DIST.PROG. : 0+240.00

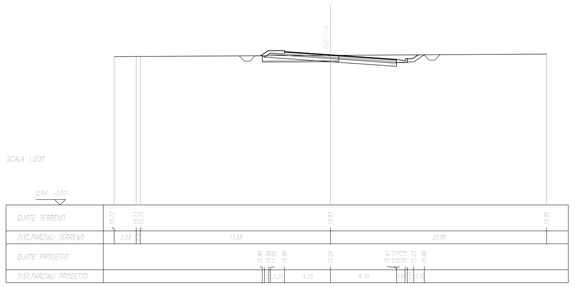

SCALE F. RIGHE	
RIGHA 1	1.50 m
RIGHA 2	3.50 m
RIGHA 3	3.50 m
RIGHA 4	3.50 m

PENDENZE
PENDENZA TRASVERSALE	2.5 %

ALTEZZE DEL TRONCO	
ALTEZZA A SINISTRA	10.00 m
ALTEZZA A DESTRA	10.00 m
ALTEZZA A SINISTRA NEVE	10.00 m
ALTEZZA A DESTRA NEVE	10.00 m
ALTEZZA CUNETTA	1.00 m

RAGGI
RAGGIO 1	0.00 m

SEZIONE N. : 14
Q. PROGETTO : 10.69
DIST.PROG. : 0+253.13

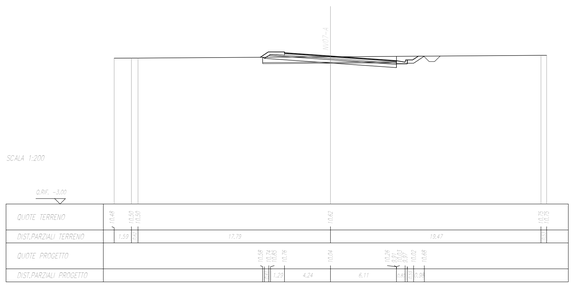

SCALE F. RIGHE	
RIGHA 1	1.50 m
RIGHA 2	3.50 m
RIGHA 3	3.50 m
RIGHA 4	3.50 m

PENDENZE
PENDENZA TRASVERSALE	2.5 %

ALTEZZE DEL TRONCO	
ALTEZZA A SINISTRA	10.00 m
ALTEZZA A DESTRA	10.00 m
ALTEZZA A SINISTRA NEVE	10.00 m
ALTEZZA A DESTRA NEVE	10.00 m
ALTEZZA CUNETTA	1.00 m

RAGGI
RAGGIO 1	0.00 m

SEZIONE N. : 15
Q. PROGETTO : 10.60
DIST.PROG. : 0+265.00

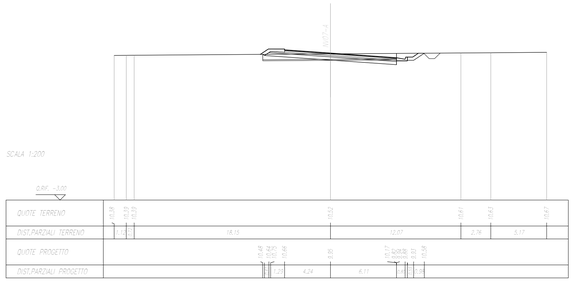

SCALE F. RIGHE	
RIGHA 1	1.50 m
RIGHA 2	3.50 m
RIGHA 3	3.50 m
RIGHA 4	3.50 m

PENDENZE
PENDENZA TRASVERSALE	2.5 %

ALTEZZE DEL TRONCO	
ALTEZZA A SINISTRA	10.00 m
ALTEZZA A DESTRA	10.00 m
ALTEZZA A SINISTRA NEVE	10.00 m
ALTEZZA A DESTRA NEVE	10.00 m
ALTEZZA CUNETTA	1.00 m

RAGGI
RAGGIO 1	0.00 m

SEZIONE N. : 16
Q. PROGETTO : 10.30
DIST.PROG. : 0+280.00

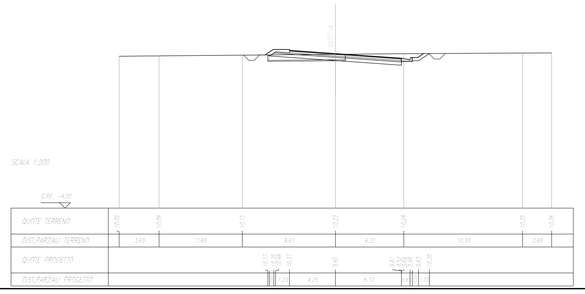

COMMITTENTE:

RFI RETE FERROVIARIA ITALIANA
GRUPPO FERROVIE DELLO STATO ITALIANE

PROGETTAZIONE:

ITALFERR
GRUPPO FERROVIE DELLO STATO ITALIANE

INFRASTRUTTURE FERROVIARIE STRATEGICHE DEFINITE DALLA LEGGE OBIETTIVO N.443/01

U.O. INFRASTRUTTURE SUD

PROGETTO DEFINITIVO

LINEA PESCARA - BARI
RADDOPPIO DELLA TRATTA FERROVIARIA TERMOLI - LESINA
LOTTI 2 e 3 - RADDOPPIO TERMOLI - RIPALTA

VIABILITA' - NV
NV07 - Variante SP128 - km 10+072
Sezioni trasversali - Tav 2 di 7

SCALA: 1:200

COMMESSA	LOTTO	FASE	ENTE	TIPO DOC.	OPERA/DISCIPLINA	PROGR.	REV.
LI02	02	D	78	W9	NV0700	002	A

Rev.	Descrizione	Redatto	Data	Verificato	Data	Approvato	Data	Autorizzato Data
A	Emissione Esecutiva	E. Abbaciano	Novembre 2018	G. Maurino	Novembre 2018	B. M. Bianchi	Novembre 2018	D. Tiberti Novembre 2018

File: LI0202D78W9NV0700002A.DWG

n. Elab.: