QUOTA P. ROTAZIONE	
ALTEZZA	20,09 m
RILEVATO	
ALTEZZA	20,09 m
AREA RIL. (SUP+INF)	99,05 mq
AREA RIL. (SUP+INF)	99,05 mq
DEVIAZIONE	0,13 mq
DEVIAZIONE	0,14 mq
DISTANZE DA PARAMETRI	
DISTA' D. ASSE	9,55 m
DISTA' D. ASSE	9,55 m
DISTA' D. ASSE	9,55 m
DISTA' D. PARAMETRO	1,27 m
DISTA' D. PARAMETRO	1,27 m

SEZIONE N. : 25
Q. PROGETTO : 7,94
DIST.PROG. : 0+440,00

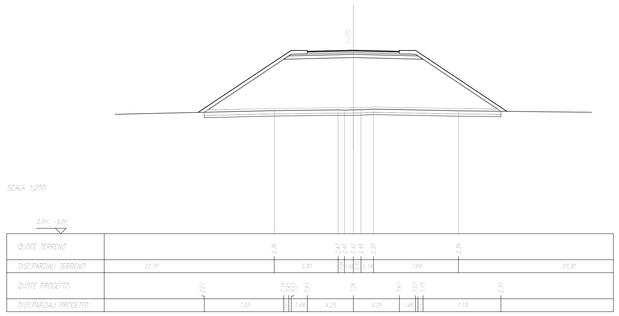

QUOTA P. ROTAZIONE	
ALTEZZA	10,92 m
RILEVATO	
ALTEZZA	10,92 m
AREA RIL. (SUP+INF)	77,12 mq
AREA RIL. (SUP+INF)	77,12 mq
DEVIAZIONE	0,12 mq
DEVIAZIONE	0,12 mq
DISTANZE DA PARAMETRI	
DISTA' D. ASSE	9,55 m
DISTA' D. ASSE	9,55 m
DISTA' D. ASSE	9,55 m
DISTA' D. PARAMETRO	1,27 m
DISTA' D. PARAMETRO	1,27 m

SEZIONE N. : 26
Q. PROGETTO : 6,73
DIST.PROG. : 0+460,00

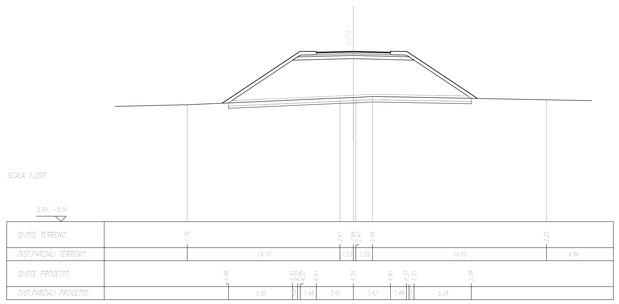

QUOTA P. ROTAZIONE	
ALTEZZA	5,51 m
RILEVATO	
ALTEZZA	5,51 m
AREA RIL. (SUP+INF)	41,31 mq
AREA RIL. (SUP+INF)	41,31 mq
DEVIAZIONE	0,12 mq
DEVIAZIONE	0,14 mq
DISTANZE DA PARAMETRI	
DISTA' D. ASSE	9,55 m
DISTA' D. ASSE	9,55 m
DISTA' D. ASSE	9,55 m
DISTA' D. PARAMETRO	1,27 m
DISTA' D. PARAMETRO	1,27 m

SEZIONE N. : 27
Q. PROGETTO : 5,51
DIST.PROG. : 0+480,00

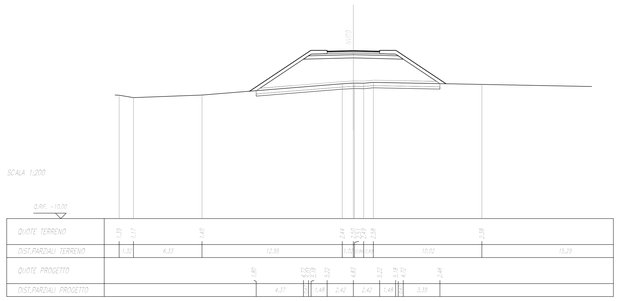

QUOTA P. ROTAZIONE	
ALTEZZA	4,37 m
RILEVATO	
ALTEZZA	4,37 m
AREA RIL. (SUP+INF)	32,81 mq
AREA RIL. (SUP+INF)	32,81 mq
DEVIAZIONE	0,12 mq
DEVIAZIONE	0,12 mq
DISTANZE DA PARAMETRI	
DISTA' D. ASSE	9,55 m
DISTA' D. ASSE	9,55 m
DISTA' D. ASSE	9,55 m
DISTA' D. PARAMETRO	1,27 m
DISTA' D. PARAMETRO	1,27 m

SEZIONE N. : 28
Q. PROGETTO : 4,37
DIST.PROG. : 0+500,00

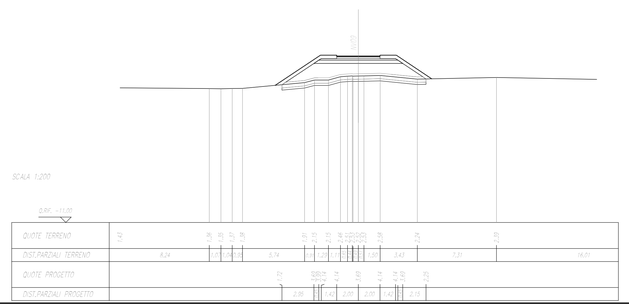

QUOTA P. ROTAZIONE	
ALTEZZA	3,52 m
RILEVATO	
ALTEZZA	3,52 m
AREA RIL. (SUP+INF)	21,12 mq
AREA RIL. (SUP+INF)	21,12 mq
DEVIAZIONE	0,12 mq
DEVIAZIONE	0,14 mq
DISTANZE DA PARAMETRI	
DISTA' D. ASSE	9,55 m
DISTA' D. ASSE	9,55 m
DISTA' D. ASSE	9,55 m
DISTA' D. PARAMETRO	1,27 m
DISTA' D. PARAMETRO	1,27 m

SEZIONE N. : 29
Q. PROGETTO : 3,52
DIST.PROG. : 0+520,00

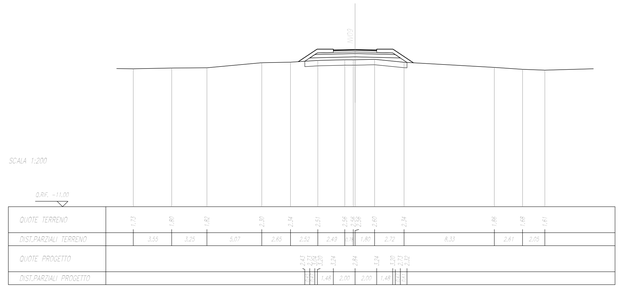

QUOTA P. ROTAZIONE	
ALTEZZA	2,97 m
RILEVATO	
ALTEZZA	2,97 m
AREA RIL. (SUP+INF)	17,82 mq
AREA RIL. (SUP+INF)	17,82 mq
DEVIAZIONE	0,12 mq
DEVIAZIONE	0,14 mq
DISTANZE DA PARAMETRI	
DISTA' D. ASSE	9,55 m
DISTA' D. ASSE	9,55 m
DISTA' D. ASSE	9,55 m
DISTA' D. PARAMETRO	1,27 m
DISTA' D. PARAMETRO	1,27 m

SEZIONE N. : 30
Q. PROGETTO : 2,97
DIST.PROG. : 0+540,00

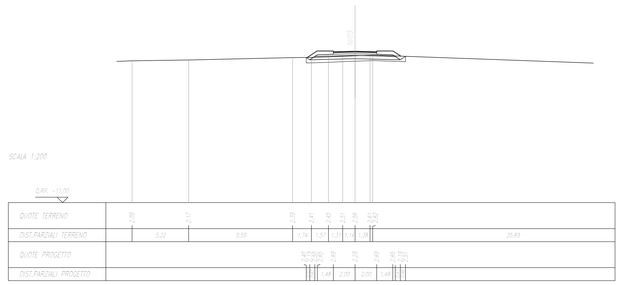

QUOTA P. ROTAZIONE	
ALTEZZA	2,73 m
RILEVATO	
ALTEZZA	2,73 m
AREA RIL. (SUP+INF)	16,38 mq
AREA RIL. (SUP+INF)	16,38 mq
DEVIAZIONE	0,12 mq
DEVIAZIONE	0,14 mq
DISTANZE DA PARAMETRI	
DISTA' D. ASSE	9,55 m
DISTA' D. ASSE	9,55 m
DISTA' D. ASSE	9,55 m
DISTA' D. PARAMETRO	1,27 m
DISTA' D. PARAMETRO	1,27 m

SEZIONE N. : 31
Q. PROGETTO : 2,73
DIST.PROG. : 0+560,00

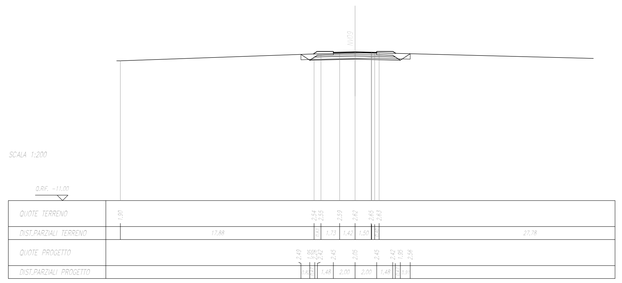

QUOTA P. ROTAZIONE	
ALTEZZA	2,74 m
RILEVATO	
ALTEZZA	2,74 m
AREA RIL. (SUP+INF)	16,44 mq
AREA RIL. (SUP+INF)	16,44 mq
DEVIAZIONE	0,12 mq
DEVIAZIONE	0,14 mq
DISTANZE DA PARAMETRI	
DISTA' D. ASSE	9,55 m
DISTA' D. ASSE	9,55 m
DISTA' D. ASSE	9,55 m
DISTA' D. PARAMETRO	1,27 m
DISTA' D. PARAMETRO	1,27 m

SEZIONE N. : 32
Q. PROGETTO : 2,74
DIST.PROG. : 0+580,00

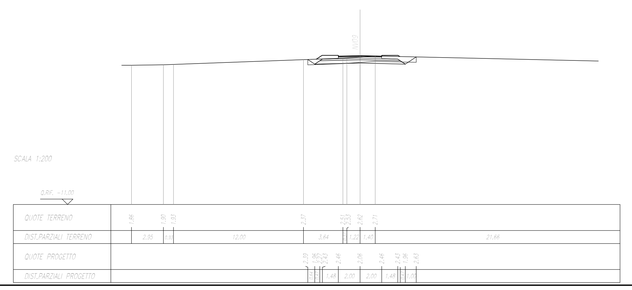

COMMITTENTE:

RFI RETE FERROVIARIA ITALIANA
GRUPPO FERROVIE DELLO STATO ITALIANE

PROGETTAZIONE:

ITALFERR
GRUPPO FERROVIE DELLO STATO ITALIANE

INFRASTRUTTURE FERROVIARIE STRATEGICHE DEFINITE DALLA LEGGE OBIETTIVO N.443/01

U.O. INFRASTRUTTURE SUD

PROGETTO DEFINITIVO

LINEA PESCARA - BARI
RADDOPPIO DELLA TRATTA FERROVIARIA TERMOLI - LESINA
LOTTI 2 e 3 - RADDOPPIO TERMOLI - RIPALTA

VIABILITA' - NV

NV09 - Viabilità di collegamento alla SS16 - km 12+115
Sezioni trasversali - Tav 4 di 5

SCALA: 1:200

COMMESSA	LOTTO	FASE	ENTE	TIPO DOC.	OPERA/DISCIPLINA	PROGR.	REV.
LI02	02	D	78	W9	NV0900	004	A

Rev.	Descrizione	Redatto	Data	Verificato	Data	Approvato	Data	Autorizzato Data
A	Emissione Esecutiva	E. Abbasciano	Novembre 2018	G. Maurino	Novembre 2018	B. M. Bianchi	Novembre 2018	D. Tiberti Novembre 2018

File: LI0202D78W9NV0900004A.DWG

n. Elab.: