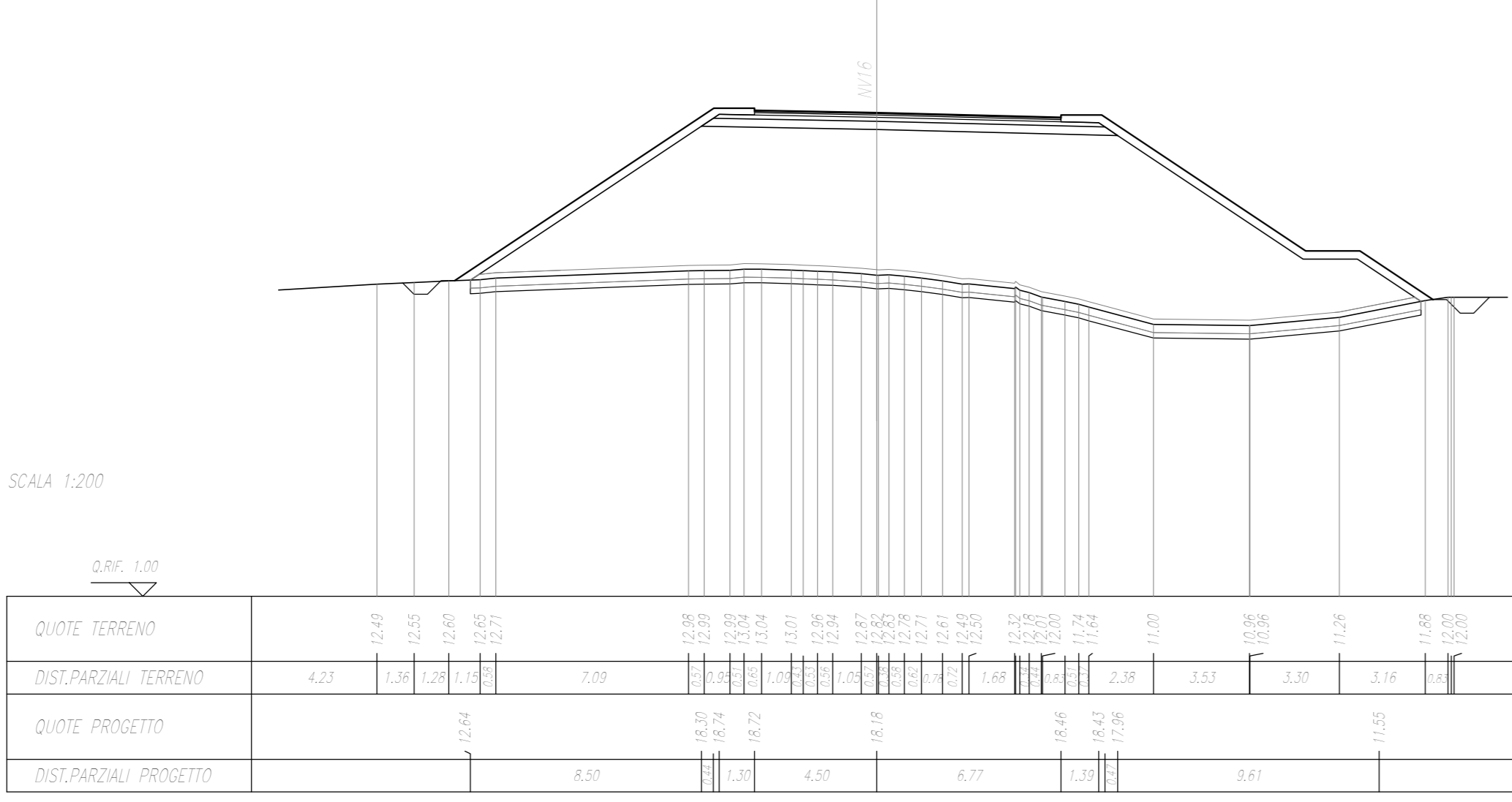


QUOTE PROGETTO	11,70
QUOTE TERRENO	11,70
ALTEZZA	10,00
PROFONDITA'	11,70
PROFONDITA' TERRENO	11,70
PROFONDITA' PROGETTO	11,70
PROFONDITA' INIZIALE	11,70
PROFONDITA' FINALE	11,70
PROFONDITA' MEDIA	11,70
PROFONDITA' MINIMA	11,70
PROFONDITA' MASSIMA	11,70
PROFONDITA' MEDIA PROGETTO	11,70
PROFONDITA' MEDIA TERRENO	11,70
PROFONDITA' MEDIA INIZIALE	11,70
PROFONDITA' MEDIA FINALE	11,70
PROFONDITA' MEDIA MASSIMA	11,70
PROFONDITA' MEDIA MINIMA	11,70
PROFONDITA' MEDIA PROIEZIONE	11,70
PROFONDITA' MEDIA TERRENO PROIEZIONE	11,70
PROFONDITA' MEDIA INIZIALE PROIEZIONE	11,70
PROFONDITA' MEDIA FINALE PROIEZIONE	11,70
PROFONDITA' MEDIA MASSIMA PROIEZIONE	11,70
PROFONDITA' MEDIA MINIMA PROIEZIONE	11,70
PROFONDITA' MEDIA PROIEZIONE PROGETTO	11,70
PROFONDITA' MEDIA TERRENO PROIEZIONE PROGETTO	11,70
PROFONDITA' MEDIA INIZIALE PROIEZIONE PROGETTO	11,70
PROFONDITA' MEDIA FINALE PROIEZIONE PROGETTO	11,70
PROFONDITA' MEDIA MASSIMA PROIEZIONE PROGETTO	11,70
PROFONDITA' MEDIA MINIMA PROIEZIONE PROGETTO	11,70

SEZIONE N. : 22  
Q. PROGETTO : 16,80  
DIST.PROG. : 0+440,00

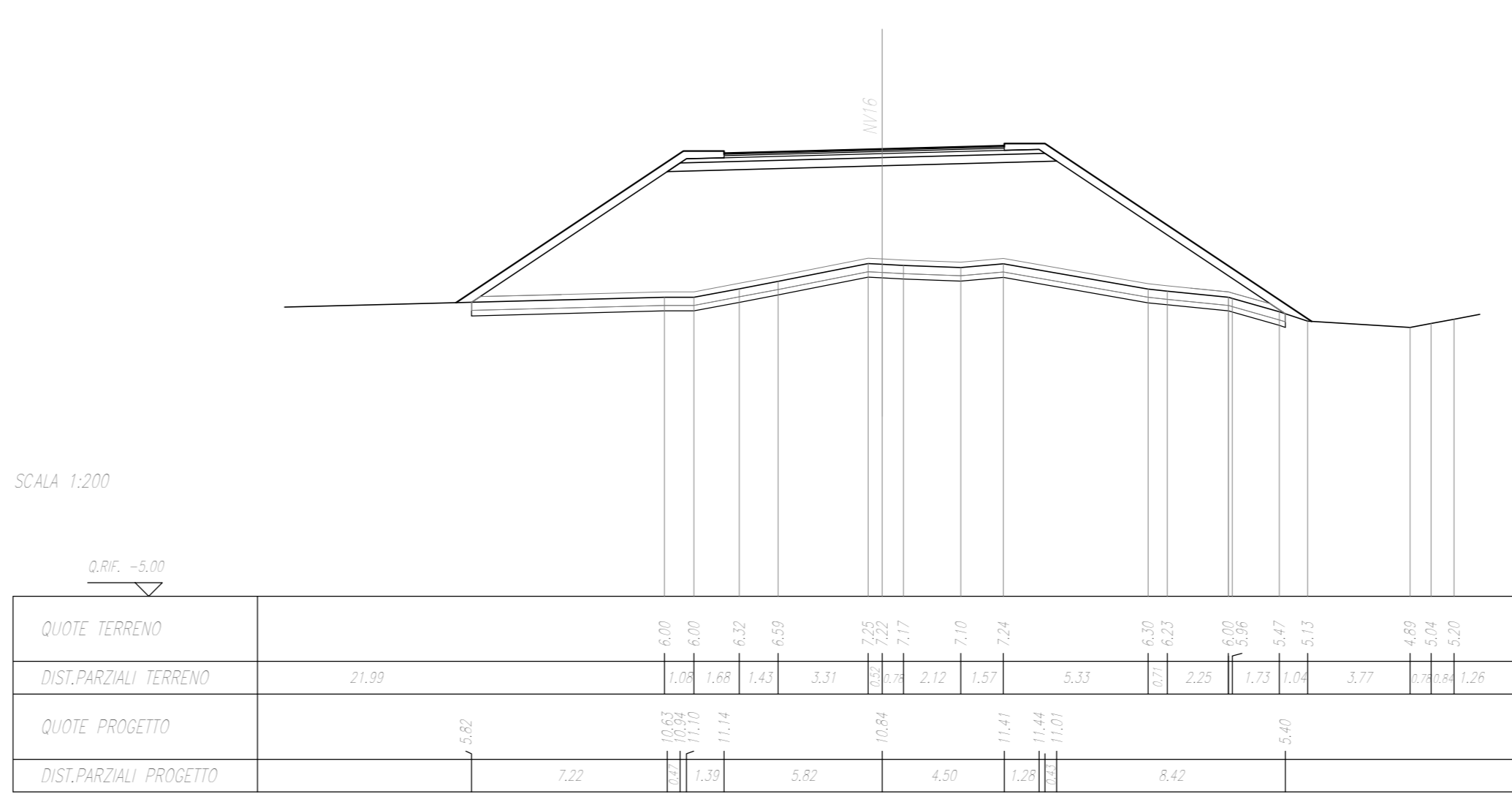
SCALA 1:200



QUOTE PROGETTO	11,48
QUOTE TERRENO	11,48
ALTEZZA	10,00
PROFONDITA'	11,48
PROFONDITA' TERRENO	11,48
PROFONDITA' PROGETTO	11,48
PROFONDITA' INIZIALE	11,48
PROFONDITA' FINALE	11,48
PROFONDITA' MEDIA	11,48
PROFONDITA' MINIMA	11,48
PROFONDITA' MASSIMA	11,48
PROFONDITA' MEDIA PROGETTO	11,48
PROFONDITA' MEDIA TERRENO	11,48
PROFONDITA' MEDIA INIZIALE	11,48
PROFONDITA' MEDIA FINALE	11,48
PROFONDITA' MEDIA MASSIMA	11,48
PROFONDITA' MEDIA MINIMA	11,48
PROFONDITA' MEDIA PROIEZIONE	11,48
PROFONDITA' MEDIA TERRENO PROIEZIONE	11,48
PROFONDITA' MEDIA INIZIALE PROIEZIONE	11,48
PROFONDITA' MEDIA FINALE PROIEZIONE	11,48
PROFONDITA' MEDIA MASSIMA PROIEZIONE	11,48
PROFONDITA' MEDIA MINIMA PROIEZIONE	11,48
PROFONDITA' MEDIA PROIEZIONE PROGETTO	11,48
PROFONDITA' MEDIA TERRENO PROIEZIONE PROGETTO	11,48
PROFONDITA' MEDIA INIZIALE PROIEZIONE PROGETTO	11,48
PROFONDITA' MEDIA FINALE PROIEZIONE PROGETTO	11,48
PROFONDITA' MEDIA MASSIMA PROIEZIONE PROGETTO	11,48
PROFONDITA' MEDIA MINIMA PROIEZIONE PROGETTO	11,48

SEZIONE N. : 26  
Q. PROGETTO : 11,48  
DIST.PROG. : 0+400,00

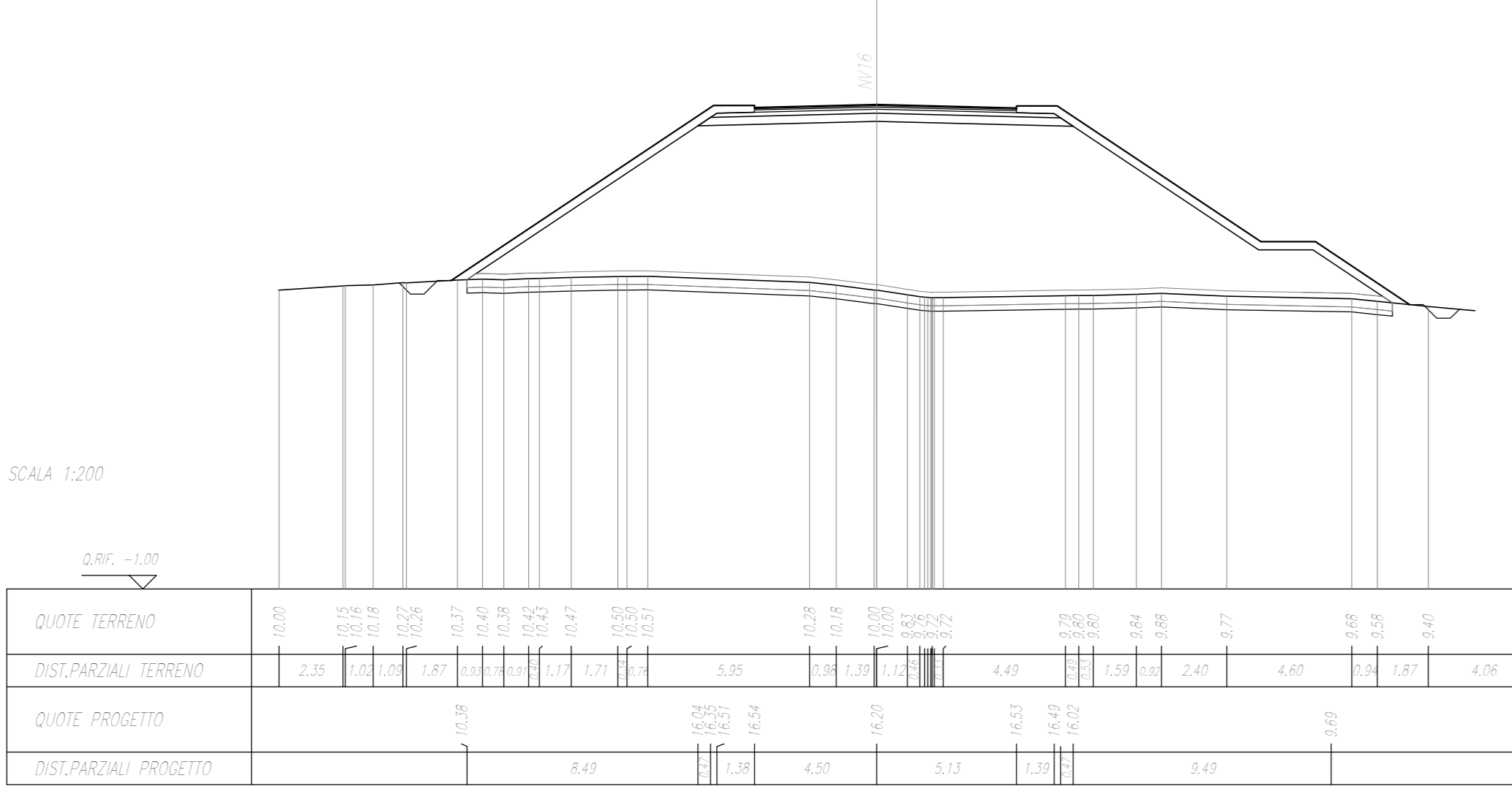
SCALA 1:200



QUOTE PROGETTO	16,82
QUOTE TERRENO	16,82
ALTEZZA	10,00
PROFONDITA'	16,82
PROFONDITA' TERRENO	16,82
PROFONDITA' PROGETTO	16,82
PROFONDITA' INIZIALE	16,82
PROFONDITA' FINALE	16,82
PROFONDITA' MEDIA	16,82
PROFONDITA' MINIMA	16,82
PROFONDITA' MASSIMA	16,82
PROFONDITA' MEDIA PROGETTO	16,82
PROFONDITA' MEDIA TERRENO	16,82
PROFONDITA' MEDIA INIZIALE	16,82
PROFONDITA' MEDIA FINALE	16,82
PROFONDITA' MEDIA MASSIMA	16,82
PROFONDITA' MEDIA MINIMA	16,82
PROFONDITA' MEDIA PROIEZIONE	16,82
PROFONDITA' MEDIA TERRENO PROIEZIONE	16,82
PROFONDITA' MEDIA INIZIALE PROIEZIONE	16,82
PROFONDITA' MEDIA FINALE PROIEZIONE	16,82
PROFONDITA' MEDIA MASSIMA PROIEZIONE	16,82
PROFONDITA' MEDIA MINIMA PROIEZIONE	16,82
PROFONDITA' MEDIA PROIEZIONE PROGETTO	16,82
PROFONDITA' MEDIA TERRENO PROIEZIONE PROGETTO	16,82
PROFONDITA' MEDIA INIZIALE PROIEZIONE PROGETTO	16,82
PROFONDITA' MEDIA FINALE PROIEZIONE PROGETTO	16,82
PROFONDITA' MEDIA MASSIMA PROIEZIONE PROGETTO	16,82
PROFONDITA' MEDIA MINIMA PROIEZIONE PROGETTO	16,82

SEZIONE N. : 23  
Q. PROGETTO : 16,82  
DIST.PROG. : 0+440,00

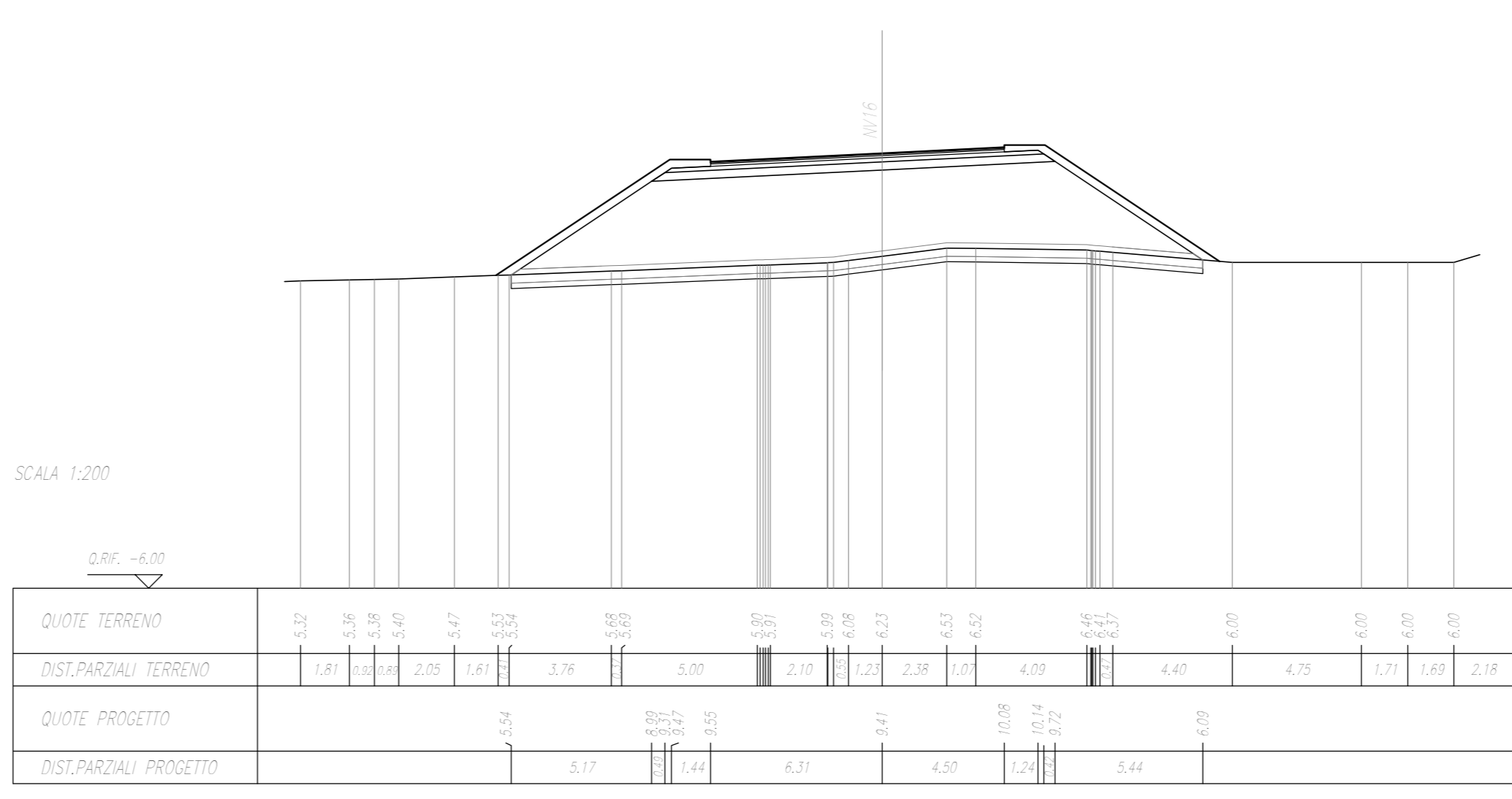
SCALA 1:200



QUOTE PROGETTO	10,03
QUOTE TERRENO	10,03
ALTEZZA	10,00
PROFONDITA'	10,03
PROFONDITA' TERRENO	10,03
PROFONDITA' PROGETTO	10,03
PROFONDITA' INIZIALE	10,03
PROFONDITA' FINALE	10,03
PROFONDITA' MEDIA	10,03
PROFONDITA' MINIMA	10,03
PROFONDITA' MASSIMA	10,03
PROFONDITA' MEDIA PROGETTO	10,03
PROFONDITA' MEDIA TERRENO	10,03
PROFONDITA' MEDIA INIZIALE	10,03
PROFONDITA' MEDIA FINALE	10,03
PROFONDITA' MEDIA MASSIMA	10,03
PROFONDITA' MEDIA MINIMA	10,03
PROFONDITA' MEDIA PROIEZIONE	10,03
PROFONDITA' MEDIA TERRENO PROIEZIONE	10,03
PROFONDITA' MEDIA INIZIALE PROIEZIONE	10,03
PROFONDITA' MEDIA FINALE PROIEZIONE	10,03
PROFONDITA' MEDIA MASSIMA PROIEZIONE	10,03
PROFONDITA' MEDIA MINIMA PROIEZIONE	10,03
PROFONDITA' MEDIA PROIEZIONE PROGETTO	10,03
PROFONDITA' MEDIA TERRENO PROIEZIONE PROGETTO	10,03
PROFONDITA' MEDIA INIZIALE PROIEZIONE PROGETTO	10,03
PROFONDITA' MEDIA FINALE PROIEZIONE PROGETTO	10,03
PROFONDITA' MEDIA MASSIMA PROIEZIONE PROGETTO	10,03
PROFONDITA' MEDIA MINIMA PROIEZIONE PROGETTO	10,03

SEZIONE N. : 27  
Q. PROGETTO : 10,03  
DIST.PROG. : 0+420,00

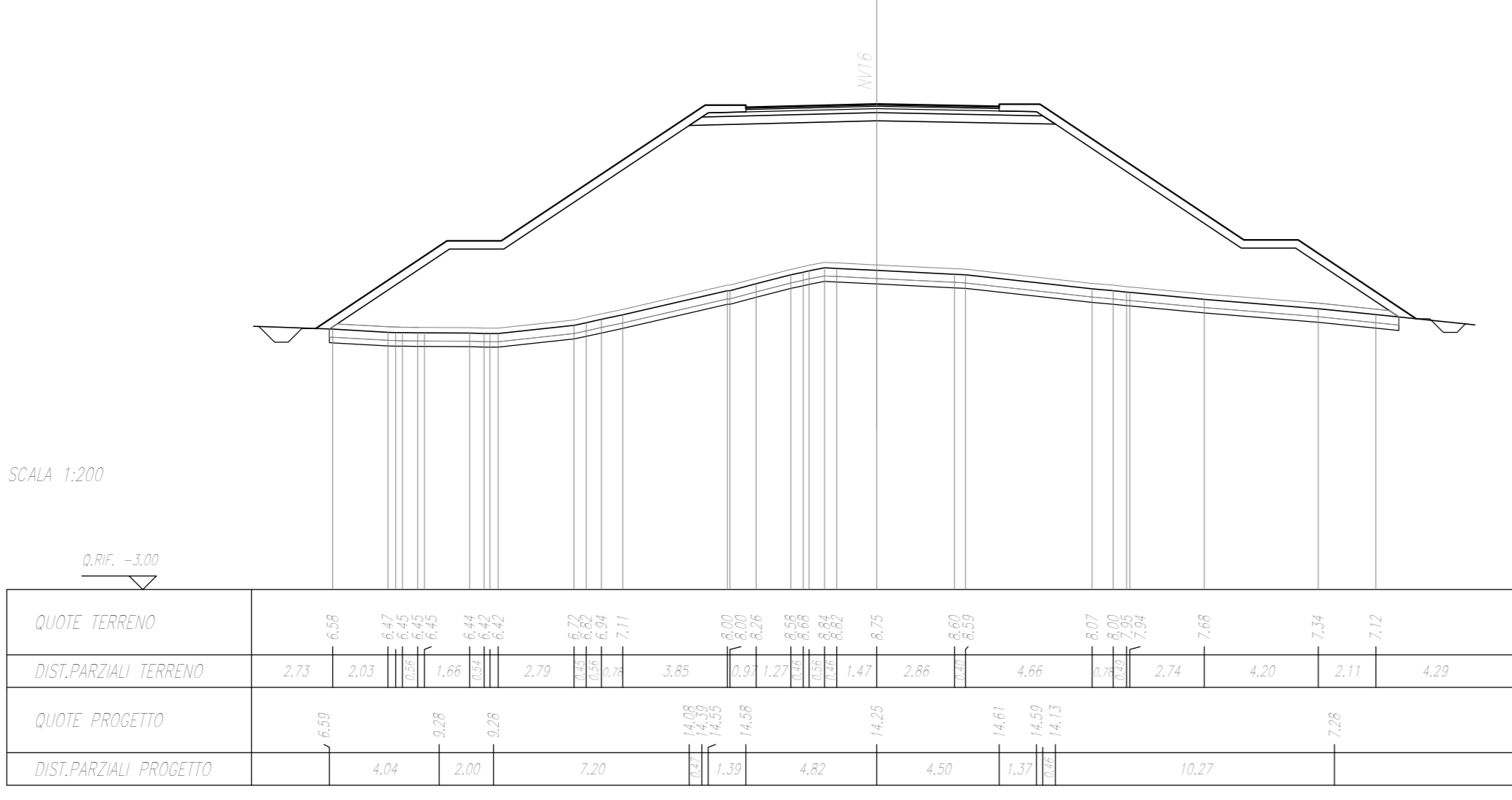
SCALA 1:200



QUOTE PROGETTO	14,87
QUOTE TERRENO	14,87
ALTEZZA	10,00
PROFONDITA'	14,87
PROFONDITA' TERRENO	14,87
PROFONDITA' PROGETTO	14,87
PROFONDITA' INIZIALE	14,87
PROFONDITA' FINALE	14,87
PROFONDITA' MEDIA	14,87
PROFONDITA' MINIMA	14,87
PROFONDITA' MASSIMA	14,87
PROFONDITA' MEDIA PROGETTO	14,87
PROFONDITA' MEDIA TERRENO	14,87
PROFONDITA' MEDIA INIZIALE	14,87
PROFONDITA' MEDIA FINALE	14,87
PROFONDITA' MEDIA MASSIMA	14,87
PROFONDITA' MEDIA MINIMA	14,87
PROFONDITA' MEDIA PROIEZIONE	14,87
PROFONDITA' MEDIA TERRENO PROIEZIONE	14,87
PROFONDITA' MEDIA INIZIALE PROIEZIONE	14,87
PROFONDITA' MEDIA FINALE PROIEZIONE	14,87
PROFONDITA' MEDIA MASSIMA PROIEZIONE	14,87
PROFONDITA' MEDIA MINIMA PROIEZIONE	14,87
PROFONDITA' MEDIA PROIEZIONE PROGETTO	14,87
PROFONDITA' MEDIA TERRENO PROIEZIONE PROGETTO	14,87
PROFONDITA' MEDIA INIZIALE PROIEZIONE PROGETTO	14,87
PROFONDITA' MEDIA FINALE PROIEZIONE PROGETTO	14,87
PROFONDITA' MEDIA MASSIMA PROIEZIONE PROGETTO	14,87
PROFONDITA' MEDIA MINIMA PROIEZIONE PROGETTO	14,87

SEZIONE N. : 24  
Q. PROGETTO : 14,87  
DIST.PROG. : 0+440,00

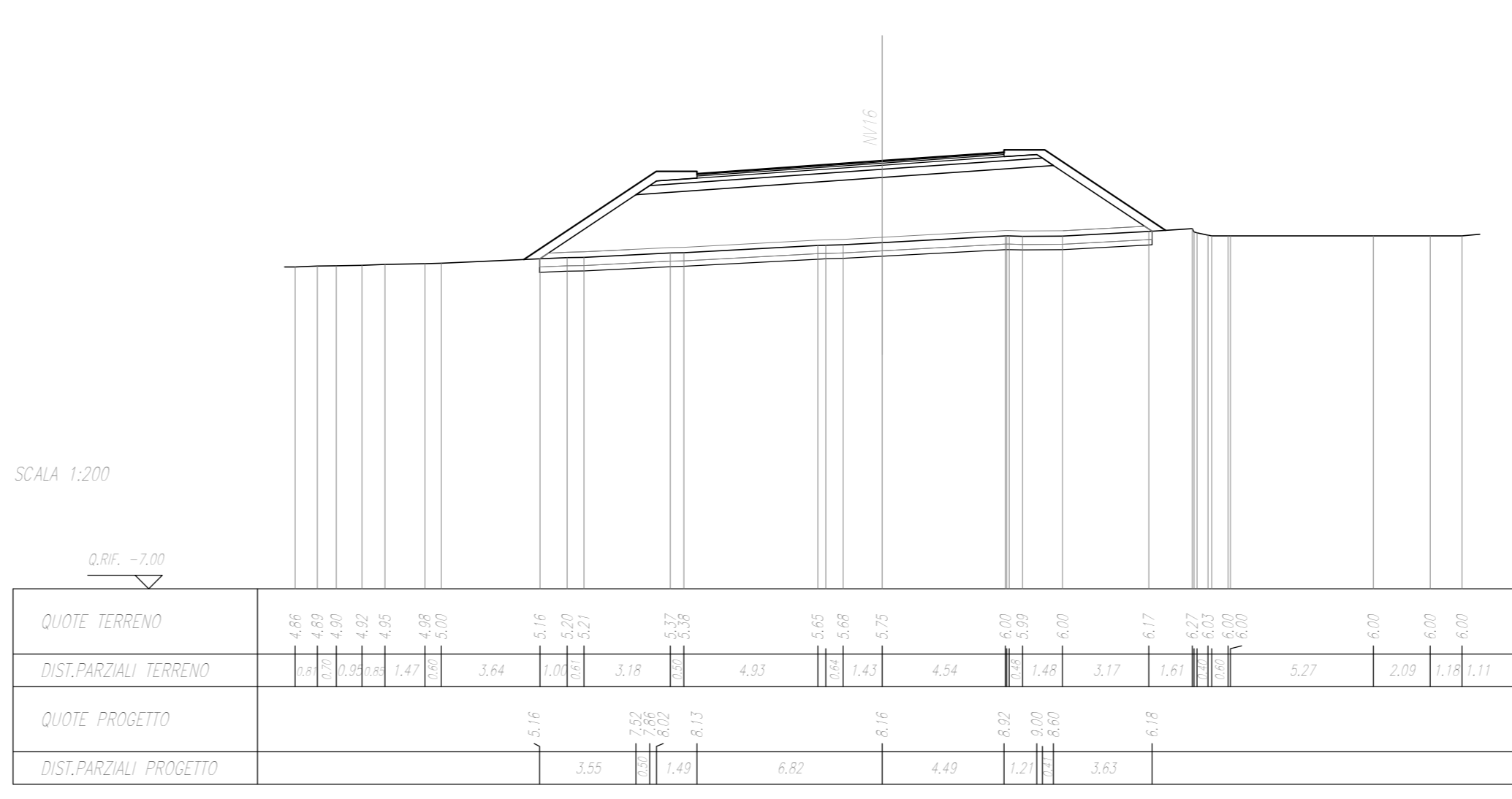
SCALA 1:200



QUOTE PROGETTO	8,78
QUOTE TERRENO	8,78
ALTEZZA	10,00
PROFONDITA'	8,78
PROFONDITA' TERRENO	8,78
PROFONDITA' PROGETTO	8,78
PROFONDITA' INIZIALE	8,78
PROFONDITA' FINALE	8,78
PROFONDITA' MEDIA	8,78
PROFONDITA' MINIMA	8,78
PROFONDITA' MASSIMA	8,78
PROFONDITA' MEDIA PROGETTO	8,78
PROFONDITA' MEDIA TERRENO	8,78
PROFONDITA' MEDIA INIZIALE	8,78
PROFONDITA' MEDIA FINALE	8,78
PROFONDITA' MEDIA MASSIMA	8,78
PROFONDITA' MEDIA MINIMA	8,78
PROFONDITA' MEDIA PROIEZIONE	8,78
PROFONDITA' MEDIA TERRENO PROIEZIONE	8,78
PROFONDITA' MEDIA INIZIALE PROIEZIONE	8,78
PROFONDITA' MEDIA FINALE PROIEZIONE	8,78
PROFONDITA' MEDIA MASSIMA PROIEZIONE	8,78
PROFONDITA' MEDIA MINIMA PROIEZIONE	8,78
PROFONDITA' MEDIA PROIEZIONE PROGETTO	8,78
PROFONDITA' MEDIA TERRENO PROIEZIONE PROGETTO	8,78
PROFONDITA' MEDIA INIZIALE PROIEZIONE PROGETTO	8,78
PROFONDITA' MEDIA FINALE PROIEZIONE PROGETTO	8,78
PROFONDITA' MEDIA MASSIMA PROIEZIONE PROGETTO	8,78
PROFONDITA' MEDIA MINIMA PROIEZIONE PROGETTO	8,78

SEZIONE N. : 28  
Q. PROGETTO : 8,78  
DIST.PROG. : 0+440,00

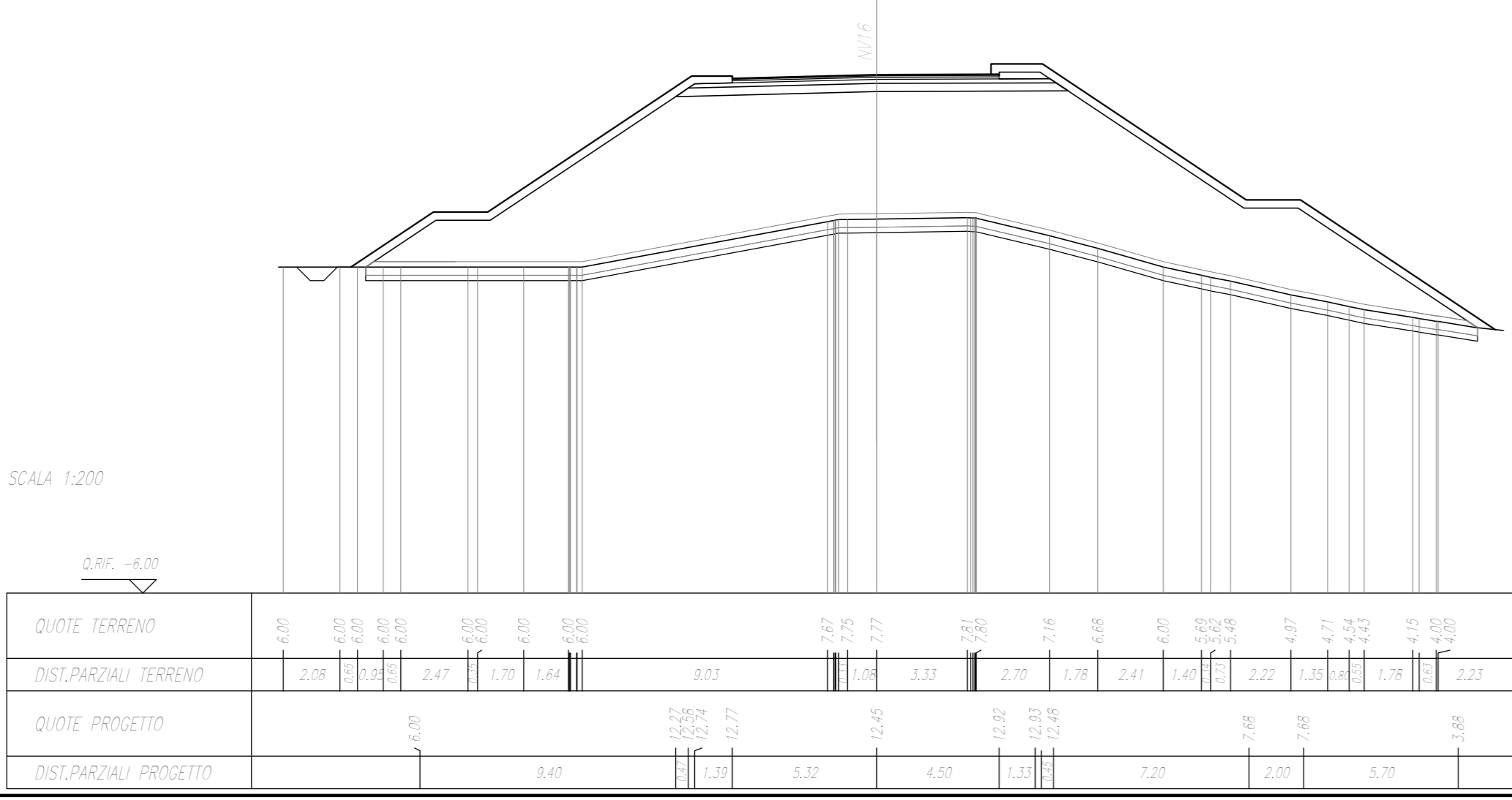
SCALA 1:200



QUOTE PROGETTO	13,07
QUOTE TERRENO	13,07
ALTEZZA	10,00
PROFONDITA'	13,07
PROFONDITA' TERRENO	13,07
PROFONDITA' PROGETTO	13,07
PROFONDITA' INIZIALE	13,07
PROFONDITA' FINALE	13,07
PROFONDITA' MEDIA	13,07
PROFONDITA' MINIMA	13,07
PROFONDITA' MASSIMA	13,07
PROFONDITA' MEDIA PROGETTO	13,07
PROFONDITA' MEDIA TERRENO	13,07
PROFONDITA' MEDIA INIZIALE	13,07
PROFONDITA' MEDIA FINALE	13,07
PROFONDITA' MEDIA MASSIMA	13,07
PROFONDITA' MEDIA MINIMA	13,07
PROFONDITA' MEDIA PROIEZIONE	13,07
PROFONDITA' MEDIA TERRENO PROIEZIONE	13,07
PROFONDITA' MEDIA INIZIALE PROIEZIONE	13,07
PROFONDITA' MEDIA FINALE PROIEZIONE	13,07
PROFONDITA' MEDIA MASSIMA PROIEZIONE	13,07
PROFONDITA' MEDIA MINIMA PROIEZIONE	13,07
PROFONDITA' MEDIA PROIEZIONE PROGETTO	13,07
PROFONDITA' MEDIA TERRENO PROIEZIONE PROGETTO	13,07
PROFONDITA' MEDIA INIZIALE PROIEZIONE PROGETTO	13,07
PROFONDITA' MEDIA FINALE PROIEZIONE PROGETTO	13,07
PROFONDITA' MEDIA MASSIMA PROIEZIONE PROGETTO	13,07
PROFONDITA' MEDIA MINIMA PROIEZIONE PROGETTO	13,07

SEZIONE N. : 25  
Q. PROGETTO : 13,07  
DIST.PROG. : 0+440,00

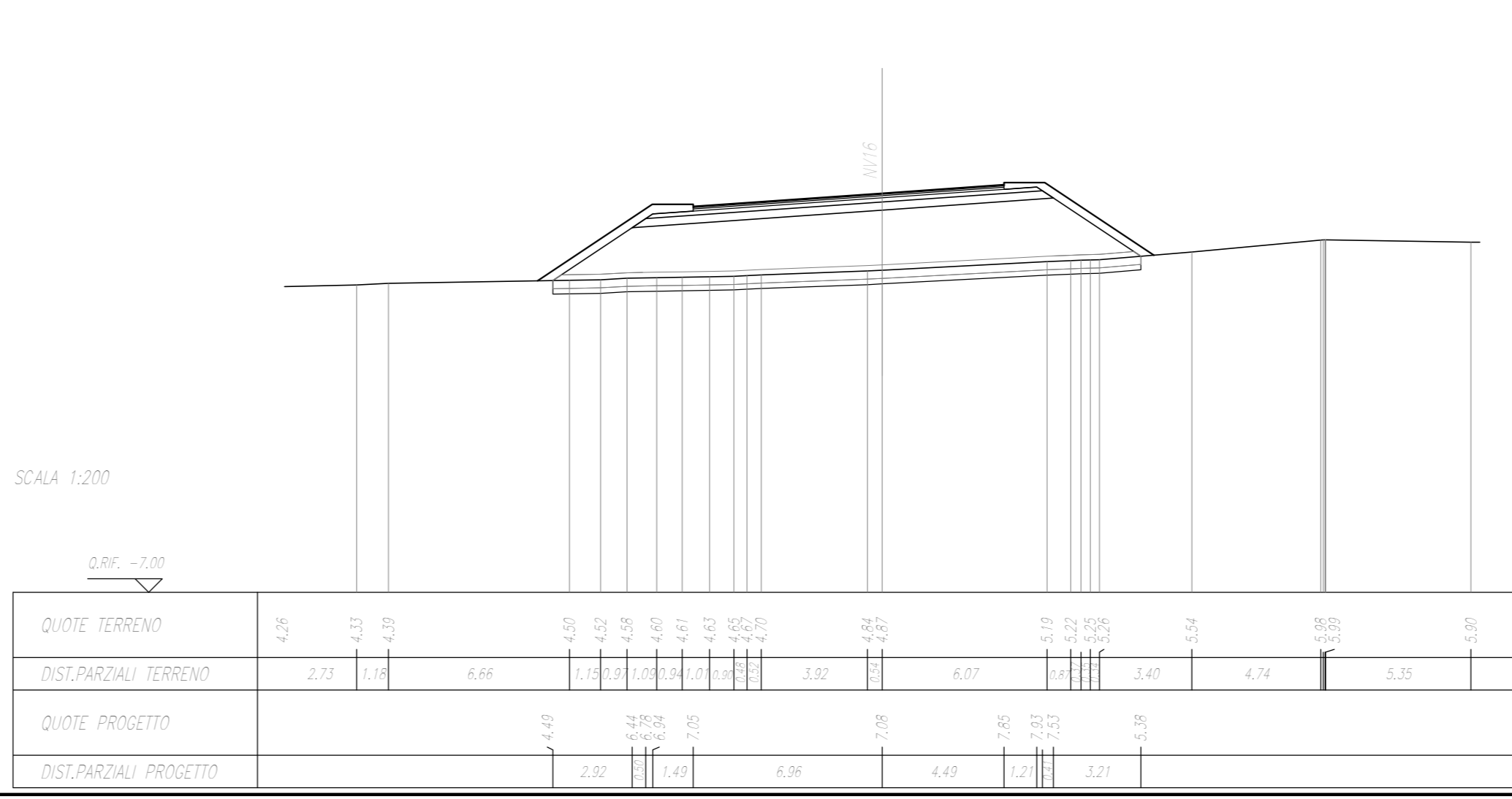
SCALA 1:200



QUOTE PROGETTO	7,70
QUOTE TERRENO	7,70
ALTEZZA	10,00
PROFONDITA'	7,70
PROFONDITA' TERRENO	7,70
PROFONDITA' PROGETTO	7,70
PROFONDITA' INIZIALE	7,70
PROFONDITA' FINALE	7,70
PROFONDITA' MEDIA	7,70
PROFONDITA' MINIMA	7,70
PROFONDITA' MASSIMA	7,70
PROFONDITA' MEDIA PROGETTO	7,70
PROFONDITA' MEDIA TERRENO	7,70
PROFONDITA' MEDIA INIZIALE	7,70
PROFONDITA' MEDIA FINALE	7,70
PROFONDITA' MEDIA MASSIMA	7,70
PROFONDITA' MEDIA MINIMA	7,70
PROFONDITA' MEDIA PROIEZIONE	7,70
PROFONDITA' MEDIA TERRENO PROIEZIONE	7,70
PROFONDITA' MEDIA INIZIALE PROIEZIONE	7,70
PROFONDITA' MEDIA FINALE PROIEZIONE	7,70
PROFONDITA' MEDIA MASSIMA PROIEZIONE	7,70
PROFONDITA' MEDIA MINIMA PROIEZIONE	7,70
PROFONDITA' MEDIA PROIEZIONE PROGETTO	7,70
PROFONDITA' MEDIA TERRENO PROIEZIONE PROGETTO	7,70
PROFONDITA' MEDIA INIZIALE PROIEZIONE PROGETTO	7,70
PROFONDITA' MEDIA FINALE PROIEZIONE PROGETTO	7,70
PROFONDITA' MEDIA MASSIMA PROIEZIONE PROGETTO	7,70
PROFONDITA' MEDIA MINIMA PROIEZIONE PROGETTO	7,70

SEZIONE N. : 29  
Q. PROGETTO : 7,70  
DIST.PROG. : 0+440,00

SCALA 1:200



COMMITTENTE: **RFI**  
**RFI**  
**GRUPPO FERROVIARIO ITALIANO**

PROGETTAZIONE: **ITALFERR**  
**ITALFERR**  
**GRUPPO FERROVIE DELLO STATO ITALIANO**

**INFRASTRUTTURE FERROVIARIE STRATEGICHE DEFINITE DALLA LEGGE**  
**OGGETTIVO N.443/01**

**U.O. INFRASTRUTTURE SUD**

**PROGETTO DEFINITIVO**

**LINEA PESCARA - BARI**  
**RADDOPPIO DELLA TRATTA FERROVIARIA TERMOLI - LESINA**  
**LOTTI 2 e 3 - RADDOPPIO TERMOLI - RIPALTA**

**VIABILITA' - NV**  
**NV16 - Variante SP43 Bis - km 20+975**  
**Sezioni trasversali - Tav 3 di 4**

SCALA: 1:200

COMMESSA LOTTO FASE ENTE TIPO DOC. OPERA/DISCIPLINA PROGR. REV.  
**L102 02 D 78 W9 NV1600 003 A**

Rev.	Descrizione	Redatto	Data	Verificato	Data	Approvato	Data	Autorizzato Data
A	Emissione Elettronica	E. Adornato	Novembre 2018	C. Spigno	Novembre 2018	R. M. Spigno	Novembre 2018	D. Fazio Novembre 2018

File: L10202D78W9NV160003A.DWG n. Elab.: