

PONTE SULLO STRETTO DI MESSINA



PROGETTO DEFINITIVO

EUROLINK S.C.p.A.



IMPREGILO S.p.A. (MANDATARIA)
 SOCIETÀ ITALIANA PER CONDOTTE D'ACQUA S.p.A. (MANDANTE)
 COOPERATIVA MURATORI E CEMENTISTI - C.M.C. DI RAVENNA SOC. COOP. A.R.L. (MANDANTE)
 SACYR S.A.U. (MANDANTE)
 ISHIKAWAJIMA - HARIMA HEAVY INDUSTRIES CO. LTD (MANDANTE)
 A.C.I. S.C.P.A. - CONSORZIO STABILE (MANDANTE)

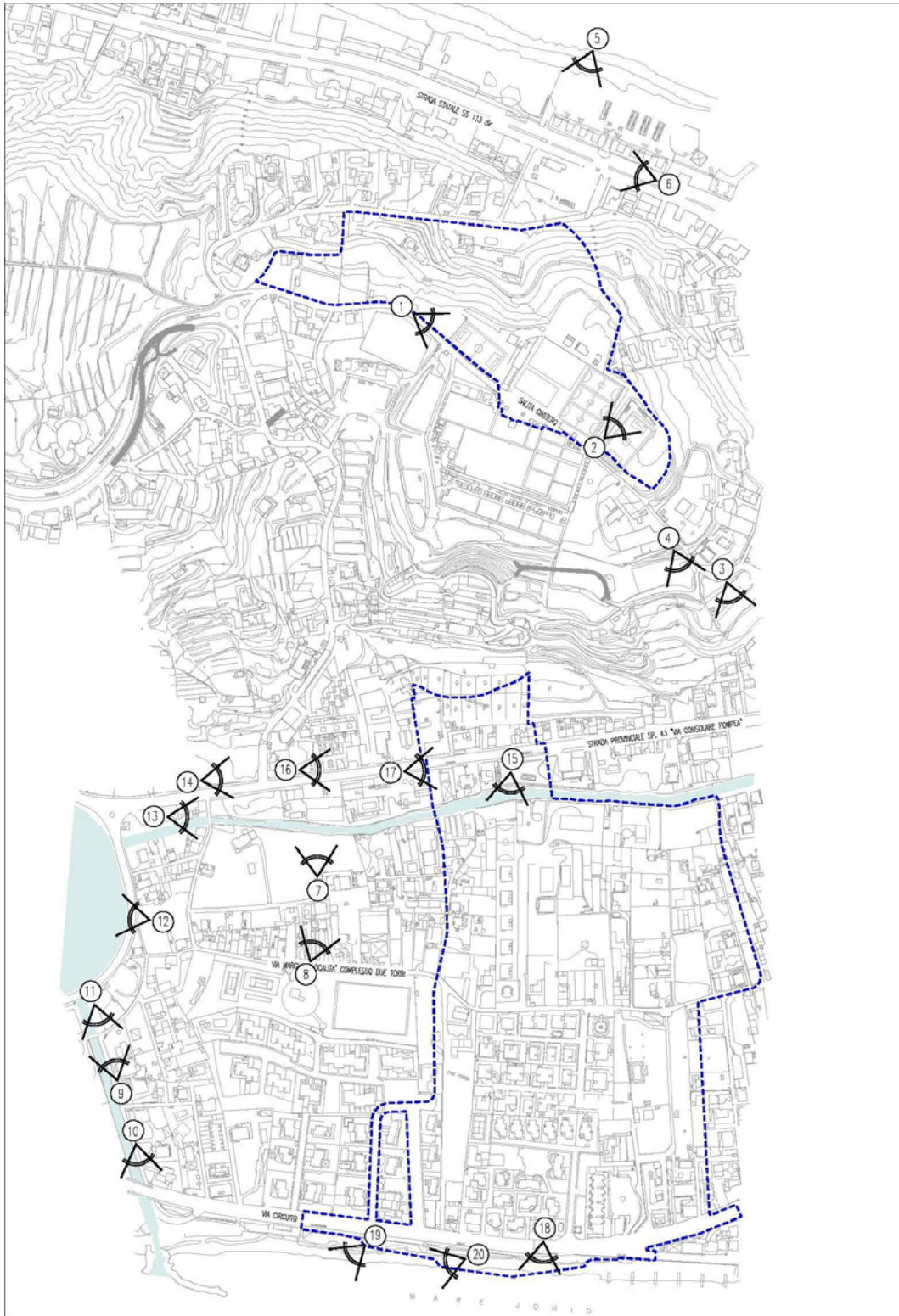
 <p>IL PROGETTISTA Dott. Ing. D. Spoglianti Ordine Ingegneri Milano n° 20953 Dott. Ing. E. Pagani Ordine Ingegneri Milano n° 15408</p> 	<p>IL CONTRAENTE GENERALE Project Manager (Ing. P.P. Marcheselli)</p>	<p>STRETTO DI MESSINA Direttore Generale e RUP Validazione (Ing. G. Fiammenghi)</p>	<p>STRETTO DI MESSINA Amministratore Delegato (Dott. P. Ciucci)</p>
---	---	---	---

<p><i>Unità Funzionale</i> OPERE D'ATTRAVERSAMENTO <i>Tipo di sistema</i> ATTIVITA' DI CARATTERE GENERALE <i>Raggruppamento di opere/attività</i> SISTEMAZIONI ESTERNE ED OPERE ACCESSORIE <i>Opera - tratto d'opera - parte d'opera</i> SICILIA - GENERALE <i>Titolo del documento</i> DOCUMENTAZIONE FOTOGRAFICA</p>	<p>PG0176_F0</p>
--	------------------

CODICE	C	G	0	7	0	0	P	S	X	D	G	T	C	O	P	S	E	0	0	0	0	0	0	1	F0
--------	---	---	---	---	---	---	---	---	---	---	---	---	---	---	---	---	---	---	---	---	---	---	---	---	----

REV	DATA	DESCRIZIONE	REDATTO	VERIFICATO	APPROVATO
F0	20/06/2011	EMISSIONE FINALE	M.MICHELI	M.SALOMONE	D.SPOGLIANTI

		<p align="center">Ponte sullo Stretto di Messina PROGETTO DEFINITIVO</p>		
<p align="center">DOCUMENTAZIONE FOTOGRAFICA</p>		<p><i>Codice documento</i> PG0176_F0.doc</p>	<p><i>Rev</i> F0</p>	<p><i>Data</i> 20/06/2011</p>





		Ponte sullo Stretto di Messina PROGETTO DEFINITIVO		
DOCUMENTAZIONE FOTOGRAFICA		<i>Codice documento</i> PG0176_F0.doc	<i>Rev</i> F0	<i>Data</i> 20/06/2011



Figura 1. Salita Cimitero



Figura 2. Salita Cimitero verso Contrada Mortelle

		Ponte sullo Stretto di Messina PROGETTO DEFINITIVO					
DOCUMENTAZIONE FOTOGRAFICA		<i>Codice documento</i> PG0176_F0.doc	<table border="1" style="width: 100%; border-collapse: collapse;"> <thead> <tr> <th style="text-align: left;"><i>Rev</i></th> <th style="text-align: left;"><i>Data</i></th> </tr> </thead> <tbody> <tr> <td style="text-align: left;">F0</td> <td style="text-align: left;">20/06/2011</td> </tr> </tbody> </table>	<i>Rev</i>	<i>Data</i>	F0	20/06/2011
<i>Rev</i>	<i>Data</i>						
F0	20/06/2011						



Figura 3. Salita Cimitero: visuale verso Località Torre Faro



Figura 4. Salita Cimitero: visuale verso Località Torre Faro e del Pantano Piccolo

		Ponte sullo Stretto di Messina PROGETTO DEFINITIVO					
DOCUMENTAZIONE FOTOGRAFICA		<i>Codice documento</i> PG0176_F0.doc	<table border="1" style="width: 100%; border-collapse: collapse;"> <thead> <tr> <th style="text-align: left;"><i>Rev</i></th> <th style="text-align: left;"><i>Data</i></th> </tr> </thead> <tbody> <tr> <td>F0</td> <td>20/06/2011</td> </tr> </tbody> </table>	<i>Rev</i>	<i>Data</i>	F0	20/06/2011
<i>Rev</i>	<i>Data</i>						
F0	20/06/2011						



Figura 5. Contrada Mortelle: visuale dalla SS113



Figura 6. Contrada Mortelle: visuale dalla SS113



		Ponte sullo Stretto di Messina PROGETTO DEFINITIVO	
DOCUMENTAZIONE FOTOGRAFICA	<i>Codice documento</i> PG0176_F0.doc	<i>Rev</i> F0	<i>Data</i> 20/06/2011



Figura 7. Località Ganzirri: visuale della collinetta del cimitero



Figura 8. Località Ganzirri: visuale della collinetta del cimitero



		Ponte sullo Stretto di Messina PROGETTO DEFINITIVO					
DOCUMENTAZIONE FOTOGRAFICA		<i>Codice documento</i> PG0176_F0.doc	<table border="1" style="width: 100%; border-collapse: collapse;"> <thead> <tr> <th style="text-align: left;"><i>Rev</i></th> <th style="text-align: left;"><i>Data</i></th> </tr> </thead> <tbody> <tr> <td>F0</td> <td>20/06/2011</td> </tr> </tbody> </table>	<i>Rev</i>	<i>Data</i>	F0	20/06/2011
<i>Rev</i>	<i>Data</i>						
F0	20/06/2011						



Figura 9. Località Ganzirri: visuale del canale e del Pantano Grande



Figura 10. Località Ganzirri: visuale del ponte di via Circuito sul canale



		<p align="center">Ponte sullo Stretto di Messina PROGETTO DEFINITIVO</p>	
<p align="center">DOCUMENTAZIONE FOTOGRAFICA</p>	<p><i>Codice documento</i> PG0176_F0.doc</p>	<p><i>Rev</i> F0</p>	<p><i>Data</i> 20/06/2011</p>



Figura 11. Località Ganzirri: visuale del ponte di via Canalone



Figura 12. Località Ganzirri: visuale del Pantano Grande



		Ponte sullo Stretto di Messina PROGETTO DEFINITIVO		
DOCUMENTAZIONE FOTOGRAFICA		<i>Codice documento</i> PG0176_F0.doc	<i>Rev</i> F0	<i>Data</i> 20/06/2011



Figura 13. Località Ganzirri: visuale del canale Margi di collegamento tra i due Pantani



Figura 14. Località Ganzirri: SP 43 “via Consolare Pompea”

		Ponte sullo Stretto di Messina PROGETTO DEFINITIVO	
DOCUMENTAZIONE FOTOGRAFICA	<i>Codice documento</i> PG0176_F0.doc	<i>Rev</i> F0	<i>Data</i> 20/06/2011



Figura 15. Località Ganzirri: vista del campo sportivo dalla SP 43



Figura 16. Località Ganzirri: SP 43 “via Consolare Pompea”



		Ponte sullo Stretto di Messina PROGETTO DEFINITIVO					
DOCUMENTAZIONE FOTOGRAFICA		<i>Codice documento</i> PG0176_F0.doc	<table border="1" style="width: 100%; border-collapse: collapse;"> <thead> <tr> <th style="text-align: left;"><i>Rev</i></th> <th style="text-align: left;"><i>Data</i></th> </tr> </thead> <tbody> <tr> <td style="text-align: left;">F0</td> <td style="text-align: left;">20/06/2011</td> </tr> </tbody> </table>	<i>Rev</i>	<i>Data</i>	F0	20/06/2011
<i>Rev</i>	<i>Data</i>						
F0	20/06/2011						



Figura 17. Località Ganzirri: SP 43 “via Consolare Pompea”



Figura 18. Località Ganzirri: lungomare di via Circuito



		Ponte sullo Stretto di Messina PROGETTO DEFINITIVO	
DOCUMENTAZIONE FOTOGRAFICA	<i>Codice documento</i> PG0176_F0.doc	<i>Rev</i> F0	<i>Data</i> 20/06/2011



Figura 19. Località Ganzirri: lungomare di via Circuito




Figura 20. Località Ganzirri: lungomare di via Circuito