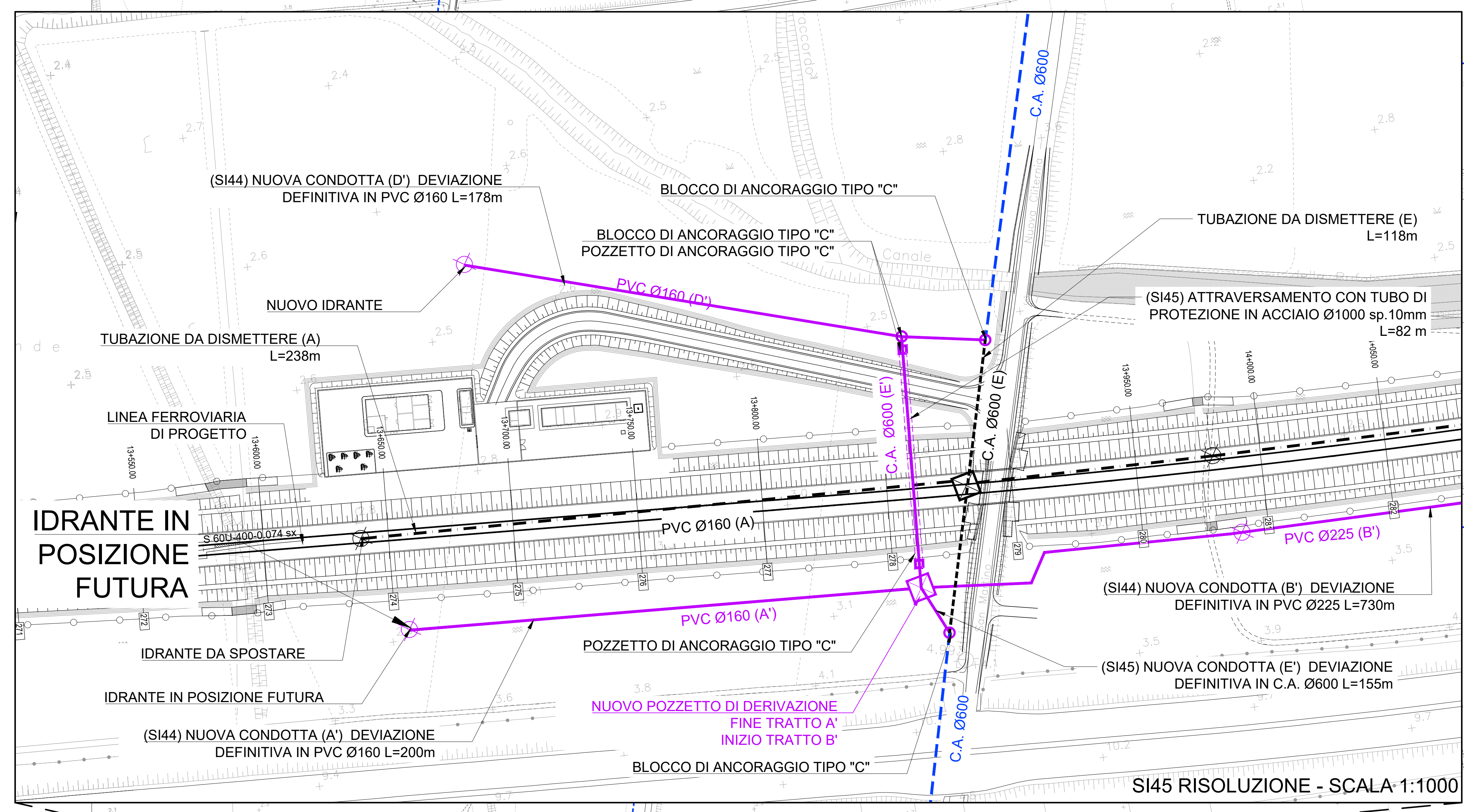
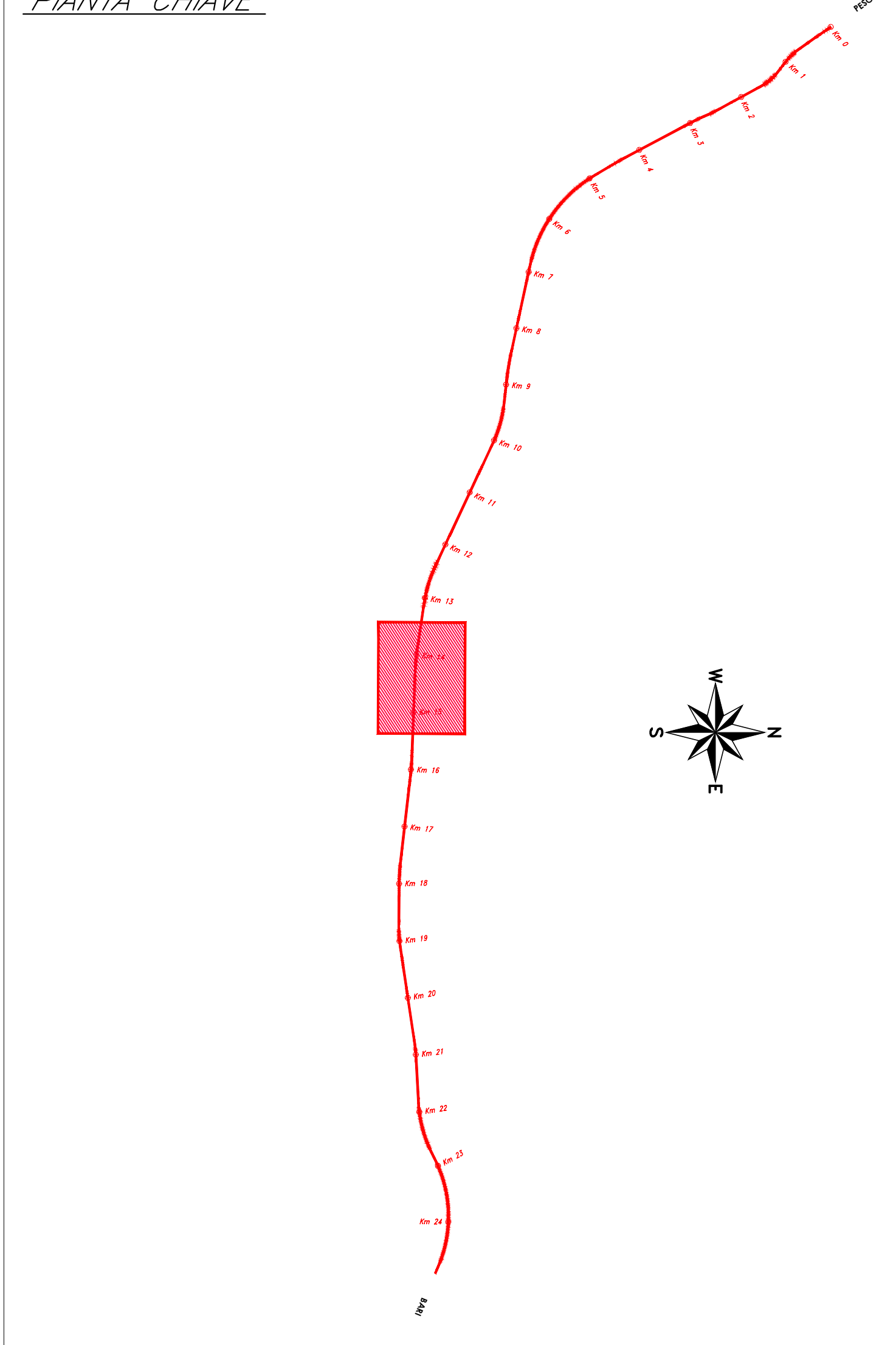


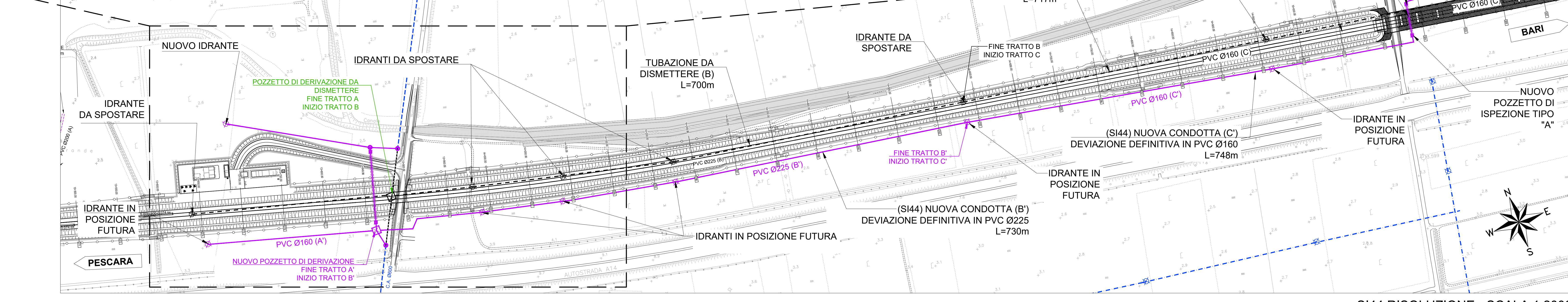
INT78 (SI45) - INTERFERENZA IDRAULICA
 Progr. 13+881,82 e Viabilità NV21 (13+881,82 prog. Ferr.)
 Condotta di distribuzione Secondaria
 CONS. DI BON. TRIGNO E BIFERNO

INT77 (SI44) - INTERFERENZA IDRAULICA
 Progr. 13+638,88 - 15+282,89
 Condotta di distribuzione Comiziale
 CONS. DI BON. TRIGNO E BIFERNO



SI44 SI45 RILIEVO - SCALA 1:2000

- NUOVI POZZETTI DI ISPEZIONE E/O DI SEZIONAMENTO C.A.
- BLOCCHI DI ANCORAGGIO
- - - TRATTO DI TUBAZIONE DA DISMETTERE
- TRATTO DI NUOVA TUBAZIONE



SI44 RISOLUZIONE - SCALA 1:2000

LEGENDA

- Condotte di distribuzione Primaria (Consorzio di Bonifica Trigno e Biferno)
- Condotte di distribuzione Secondaria (Consorzio di Bonifica Trigno e Biferno)
- Condotte di distribuzione Comiziale (Consorzio di Bonifica Trigno e Biferno)
- ▣ Serbatoio di compenso
- ⊗ Idrante
- ⊗ Pozzetto di derivazione e by-pass
- ⊗ Misuratori Multipli
- ⊗ FARFALLA
- Serbatoi
- Condotte Acque Industriali (COSIB)
- Collettore fognario (COSIB)
- Depuratore
- Impianto di sollevamento (Fognatura COSIB)
- Collettore fognario Acque Nere (Comune di Camporotondo)
- Pozzetto Fognatura
- Condotte di irrigazione Principale (Consorzio di Bonifica Capitanata di Foggia)
- Condotte di irrigazione Comiziale (Consorzio di Bonifica Capitanata di Foggia)
- Gruppi di Consegna (Consorzio di Bonifica Capitanata di Foggia)
- Punto Irrigazione (Idrante) (Consorzio di Bonifica Capitanata di Foggia)

NOTE

- Sarà cura dell'Appaltatore verificare l'esatta ubicazione delle condotte e dei relativi manufatti che possono interferire con le lavorazioni previste.
- Gli interventi dovranno essere eseguiti in accordo al D.M. 04/04/2014

COMMITTENTE: **RFI** RAILWAY INFRASTRUCTURES ITALY

PROGETTAZIONE: **ITALFERR** INFRASTRUTTURE FERROVIARIE

INFRASTRUTTURE FERROVIARIE STRATEGICHE DEFINITE DALLA LEGGE OBIETTIVO N.443/01

U.O. INFRASTRUTTURE SUD

PROGETTO DEFINITIVO

LINEA PESCARA - BARI

RADDOPPIO DELLA TRATTA FERROVIARIA TERMOLI - LESINA

LOTTI 2 e 3 - RADDOPPIO TERMOLI - RIPALTA

SI - SERVIZI INTERFERENTI

Consorzio Trigno e Biferno - Planimetria dell'esistente e della risoluzione dell'interferenza (SI44/SI45)

SCALA: 1:2000/1000

COMMESSA	LOTTO	FASE	ENTE	TIPO DOC.	OPERAZIONE	DISCIPLINA	PROGR.	REV.
L102	02	D	78	PZ	SI	0000	015	B

Rev.	Descrizione	Redatto	Data	Verificato	Data	Approvato	Data	Autorizzato Data
A	Emendato esecutivo	C. Di Sarno	Novembre 2018	G. Di Carlo	Novembre 2018	B. Stabile	Novembre 2018	12 Aprile 2019
B	Emendato esecutivo	C. Di Sarno	Aprile 2019	G. Di Carlo	Aprile 2019	B. Stabile	Aprile 2019	12 Aprile 2019

File: L10202D78P250000015B.DWG