CANALE 21+600

SEZIONE N. : 11_2

SCALA 1:200

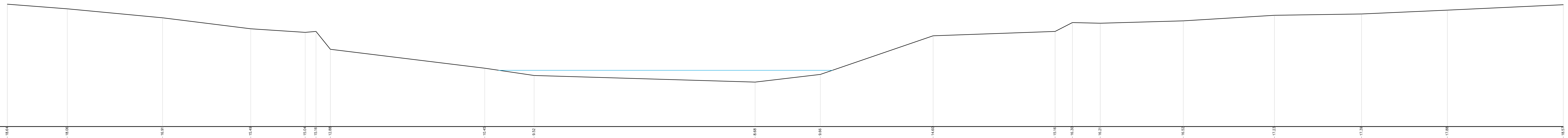

QT.RIF. 3.000

QUOTE	18.64	18.06	16.91	15.49	15.04	15.16	12.88	10.45	9.52	8.68	9.66	14.60	15.16	16.30	16.21	16.52	17.23	17.39	17.88	18.57
DISTANZA PARZIALE		7.69	12.21	11.30	6.97	1.38	1.85	19.79	6.32	28.34	8.35	14.46	15.64	2.21	3.57	10.64	11.69	11.17	11.00	14.86
DISTANZA PROGRESSIVA	0.00	7.69	19.90	31.21	38.18	39.56	41.41	61.20	67.52	95.86	104.21	118.67	134.31	136.52	140.09	150.73	162.42	173.59	184.58	199.45

CANALE 21+600

SEZIONE N. : 10_2

SCALA 1:200

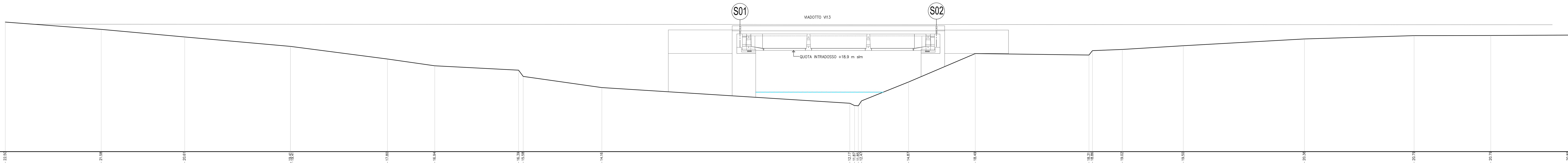

QT.RIF. 6.000

QUOTE	22.50	21.58	20.61	19.41	19.41	17.80	16.94	16.39	15.58	14.16	12.17	11.87	11.85	12.47	14.87	18.49	18.31	18.86	19.02	19.50	20.36	20.79	20.79	20.85
DISTANZA PARZIALE		12.18	10.60	13.44		12.32	6.02	10.64	0.60	9.99	31.50	0.59	0.49	0.40	5.99	8.47	14.43	0.43	3.79	7.76	15.39	13.92	9.74	9.83
DISTANZA PROGRESSIVA	0.00	12.18	22.78	36.22	36.22	48.54	54.55	65.20	65.79	75.78	107.27	107.86	108.35	108.75	114.74	123.21	137.64	138.08	141.87	149.63	165.02	178.94	188.68	198.50

CANALE CAPO D'ACQUA

SEZIONE N. : 12

SCALA 1:200

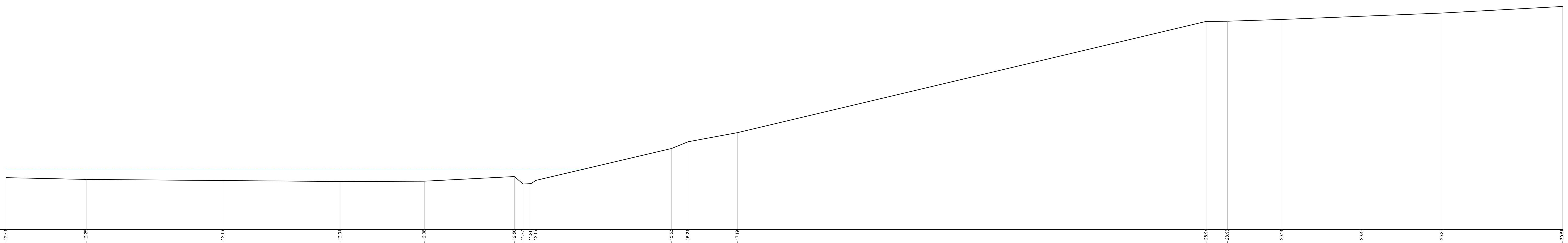

QT.RIF. 7.000

QUOTE	12.44	12.25	12.13	12.04	12.08	12.56	11.77	11.81	12.15	15.53	16.24	17.19	28.94	28.96	29.14	29.48	29.83	30.51
DISTANZA PARZIALE		8.44	14.39	12.37	8.87	9.49	0.89	0.84	0.52	14.30	1.74	5.21	49.39	2.22	5.74	8.41	8.45	12.67
DISTANZA PROGRESSIVA	0.00	8.44	22.84	35.20	44.07	53.56	54.46	55.30	55.82	70.12	71.86	77.07	126.46	128.68	134.43	142.84	151.29	163.96

CANALE CAPO D'ACQUA

SEZIONE N. : 11

SCALA 1:200

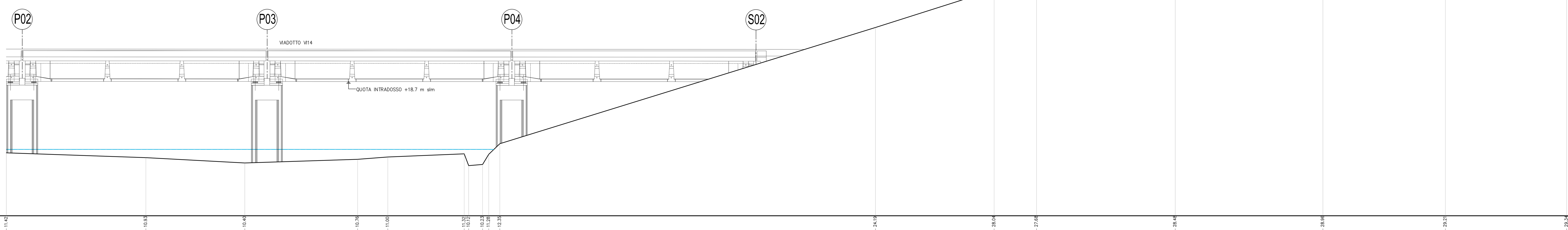

QT.RIF. 5.000

QUOTE	11.42	10.93	10.40	10.76	11.00	11.32	10.12	10.23	11.28	12.35	24.19	28.04	27.68	28.48	28.96	29.21	29.34
DISTANZA PARZIALE		14.25	10.10	11.53	3.08	7.80	0.46	1.42	0.62	1.14	38.36	12.12	4.33	14.16	15.09	12.51	12.39
DISTANZA PROGRESSIVA	0.00	14.25	24.34	35.87	38.96	46.75	47.21	48.63	49.25	50.40	88.76	100.88	105.21	119.37	134.45	146.96	159.34

CANALE 23+000

SEZIONE N. : 108

SCALA 1:200

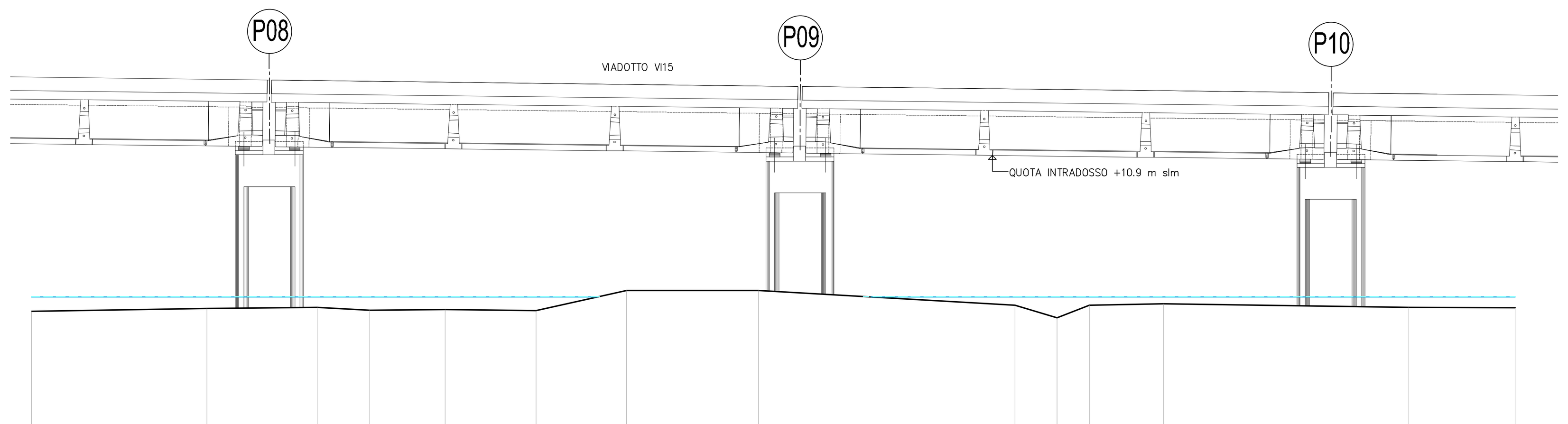

QT.RIF. −2.000

QUOTE	3.58	3.72	3.77	3.63	3.67	3.62	4.56	4.57	3.87	3.29	3.87	3.94	3.77	3.75
DISTANZA PARZIALE		8.27	5.19	2.47	3.54	4.29	4.27	6.20	12.09	1.97	1.52	3.50	11.55	5.02
DISTANZA PROGRESSIVA	0.00	8.27	13.46	15.94	19.48	23.77	28.04	34.23	46.33	48.30	49.82	53.32	64.87	69.89

CANALE 23+000

SEZIONE N. : 109

SCALA 1:200

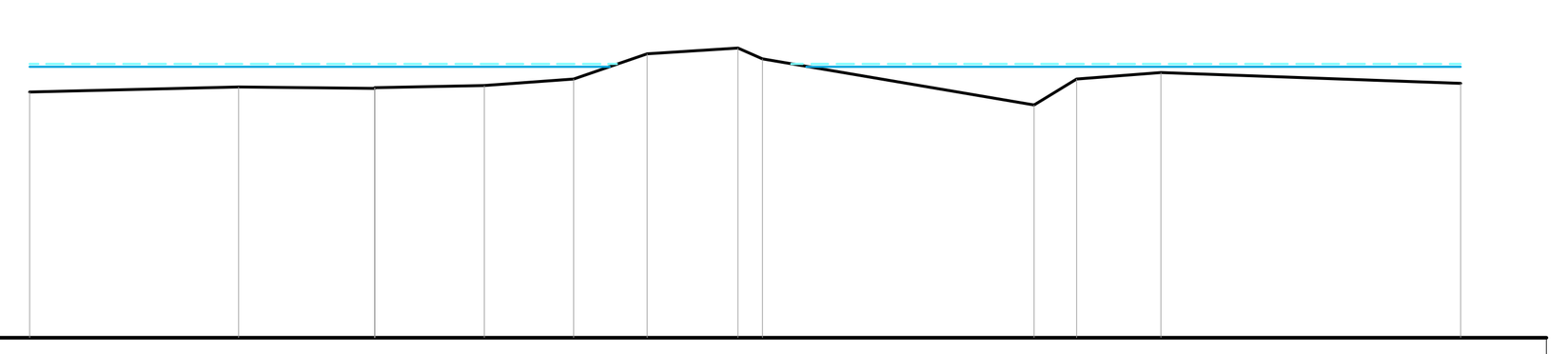

QT.RIF. −2.000

QUOTE	3.76	3.89	3.85	3.86	3.91	4.08	4.66	4.80	4.54	3.45	4.07	4.22	3.96
DISTANZA PARZIALE		4.91	3.19		2.57	2.11	1.71	2.15	0.56	6.39	1.00	1.98	7.05
DISTANZA PROGRESSIVA	0.00	4.91	8.11	8.11	10.68	12.79	14.50	16.65	17.21	23.60	24.60	26.58	33.62

CANALE 22+800

SEZIONE N. : 114

SCALA 1:200

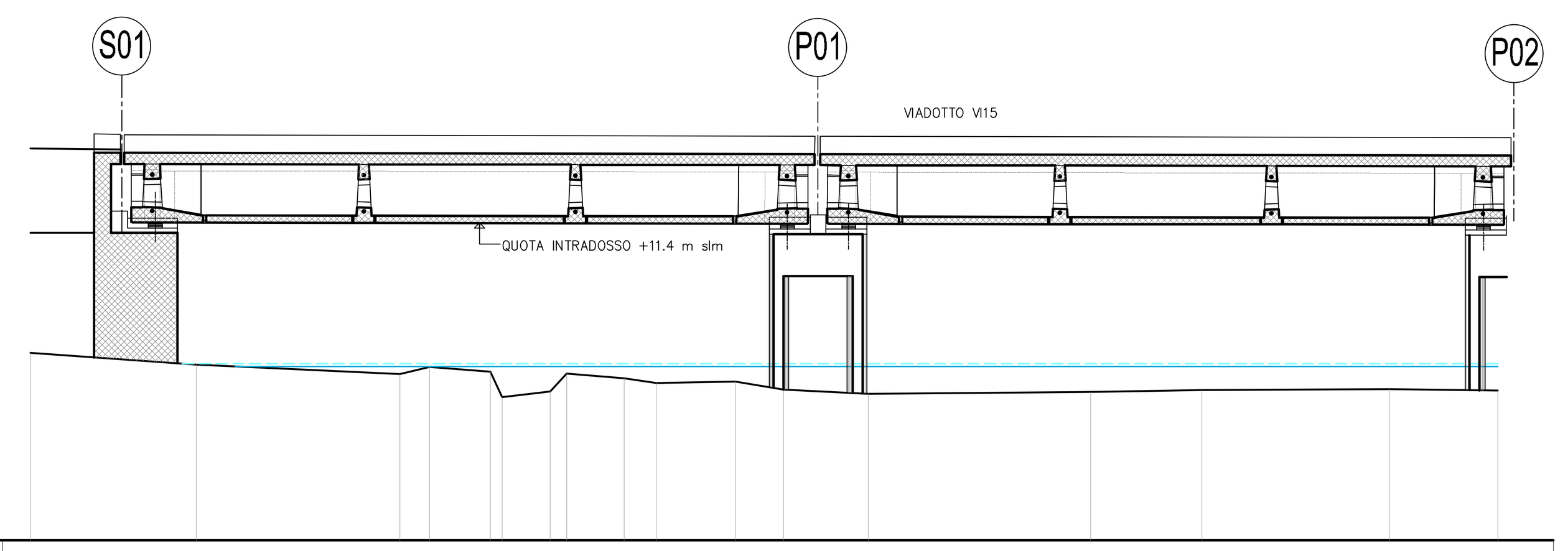

QT.RIF. 0.000

QUOTE	6.74	6.33	5.99	6.23	6.06	5.16	5.36	6.00	5.82	5.65	5.70	5.43	5.28	5.33	5.41	5.44	5.39
DISTANZA PARZIALE		5.94	7.32	1.06	2.19	0.42	1.72	0.60	2.05	1.16	2.83	1.73	3.04	7.99	3.99	6.74	3.89
DISTANZA PROGRESSIVA	0.00	5.94	13.27	14.33	16.52	16.93	18.66	19.26	21.31	22.47	25.30	27.04	30.08	38.07	42.06	48.80	52.69

CANALE 22+800

SEZIONE N. : 113

SCALA 1:200

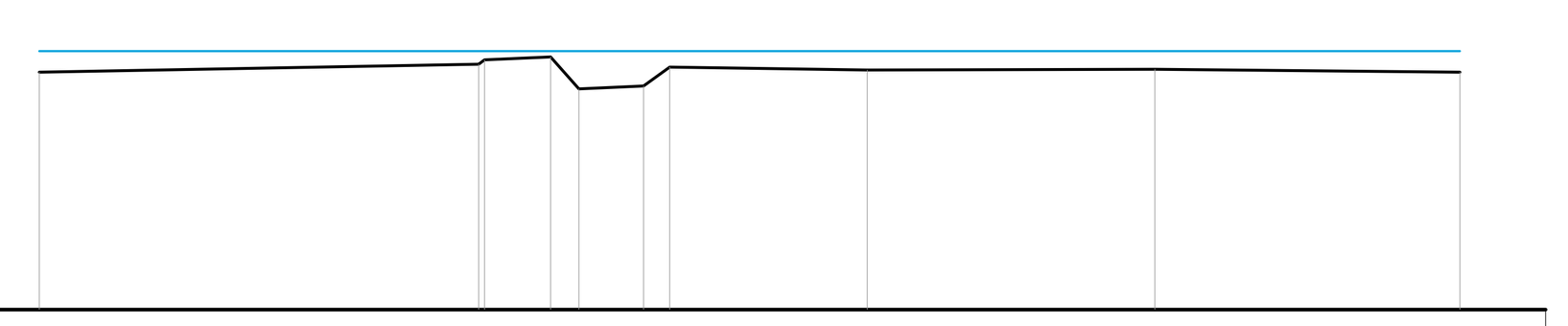

QT.RIF. −1.000

QUOTE	4.53	4.71	4.82	4.88	4.13	4.20	4.65	4.58	4.59	4.52
DISTANZA PARZIALE		10.24		1.54	0.67	1.51	0.60	4.61	6.69	7.11
DISTANZA PROGRESSIVA	0.00	10.24	10.37	11.91	12.58	14.09	14.69	19.30	25.99	33.11

	Livelli idrici CAPO D'ACQUA [m.s.l.m.m.]	
	TR 30	
	AO	PO
Sezione 10_2	10.19	10.19
Sezione 11_2	13.56	13.58
Sezione 12	13.36	13.36
Sezione 11	11.76	11.77
Sezione 108	4.28	4.26
Sezione 109	4.42	4.36
Sezione 114	6.26	6.32
Sezione 113	5.02	5.02

LEGENDA

- — — — LIVELLI IDROMETRICI ANTE OPERAM TR 30
- ——— LIVELLI IDROMETRICI POST OPERAM TR 30

COMMITTENTE:

RFI RETE FERROVIARIA ITALIANA
GRUPPO FERROVIE DELLO STATO ITALIANE

PROGETTAZIONE:

ITALFERR
GRUPPO FERROVIE DELLO STATO ITALIANE

INFRASTRUTTURE FERROVIARIE STRATEGICHE DEFINITE DALLA LEGGE OBIETTIVO N.443/01

U.O. OPERE CIVILI E GESTIONE DELLE VARIANTI

PROGETTO DEFINITIVO

LINEA PESCARA - BARI

RADDOPPIO DELLA TRATTA FERROVIARIA TERMOLI - LESINA

LOTTI 2 e 3 - RADDOPPIO TERMOLI - RIPALTA

IDROLOGIA E IDRAULICA

Sezioni significative con livelli idrici ante operam e post operam per i viadotti Capo d'Acqua e alle prog.21+600, 22+800, 23+000 - Tr 30 anni - Tavola 1 di 3

SCALA: 1:200

COMMESSA	LOTTO	FASE	ENTE	TIPO DOC.	OPERA/DISCIPLINA	PROGR.	REV.
LI02	02	D	09	W9	ID0002	003	B

Rev.	Descrizione	Redatto	Data	Verificato	Data	Approvato	Data	Autorizzato Data
A	Emissione Esecutiva	A. Ingletti	Luglio 2018	F. Cabas	Luglio 2018	B.M.Bianchi	Luglio 2018	A. Vittozzi Aprile 2019
B	Emissione Esecutiva	C. Cesali	Aprile 2019	F. Cabas	Aprile 2019	B.M.Bianchi	Aprile 2019	

ITALFERR S.p.A. U.O. Opere Civili e Gestione delle Varianti Dott. Ing. Angelo Vittozzi Ordine degli Ingegneri della Provincia di Roma N° A20783

File: LI0202D09W9ID0002003B.DWG

n. Elab.: