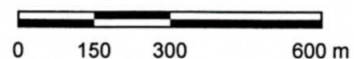




SCALA



LEGENDA

-  CENTRALE EDIPOWER DI BRINDISI E AREE ENEL PRODUZIONE
-  NUOVO RIEMPIMENTO DI COSTA MORENA

RIFERIMENTO

ISTITUTO IDROGRAFICO DELLA MARINA, CARTA No. 191, LITORALE BRINDISINO

FIGURA 8.4

STUDIO DI IMPATTO AMBIENTALE
 RIPOTENZIAMENTO CTE DI BRINDISI
 SINTESI NON TECNICA
 BATIMETRIE DEI FONDALI
 PORTO DI BRINDISI

PREPARATO PER

EDIPOWER S.p.A.
 MILANO