




 **REGIONE BASILICATA**
 **PROVINCIA DI POTENZA**


 **COMUNE DI PIETRAGALLA**
 **COMUNE DI POTENZA**
 **COMUNE DI VAGLIO BASILICATA**

Committente:

 Via Principe Amedeo, n. 7 - 85010 Pignola (Pz)

Oggetto: **PROGETTO DEFINITIVO "PARCO EOLICO POGGIO D'ORO"**


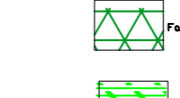













Titolo: **CARTA GEOMORFOLOGICA STAZIONE DI CONSEGNA**
Tavola: **A.16.a.9.1**

Progettista Architettonico/Elettrotecnico: **Ing. Paolo Battistella**
Consulenza Geologica: **Dott. Antonio Viviani**

Responsabile V.L.A.: **Arch. Antonio De Maio**
Studio Paesaggistico: 

0	Emissione	03/2019	MS	BP			Data:
N°	REVISIONE	DATA	RED.	APPR.			27/07/2019

LEGENDA SCALA 1:5000

-  Area di interferenza elettromagnetica
-  Area di interferenza elettromagnetica
-  Area di interferenza elettromagnetica
-  Linea 100 m
-  Linea 200 m
-  Linea 300 m
-  Linea 400 m
-  Linea 500 m
-  Linea 600 m
-  Linea 700 m
-  Linea 800 m
-  Linea 900 m
-  Linea 1000 m
-  Linea 1100 m
-  Linea 1200 m