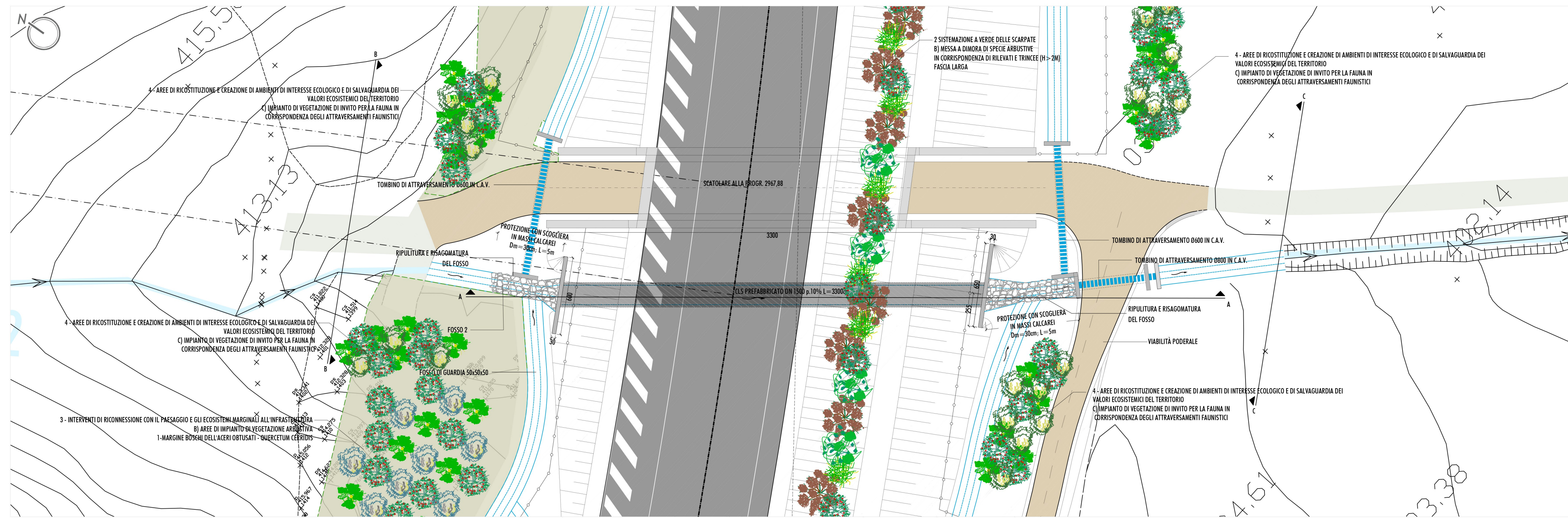


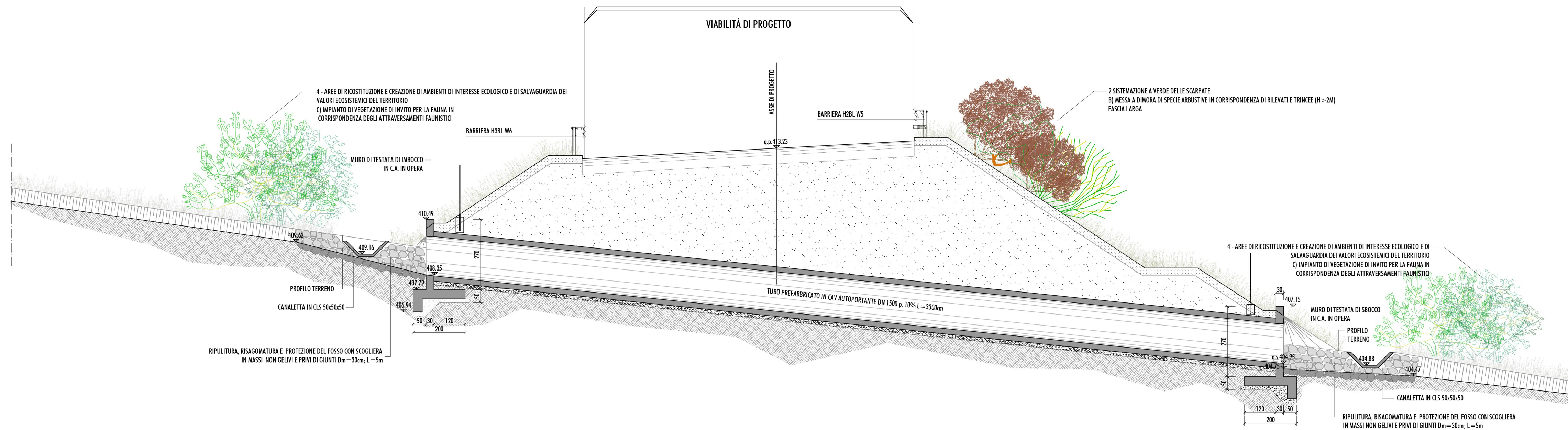
PIANTA FOSSO 2: TOMBINO DI ATTRAVERSAMENTO T2

Scala 1:200



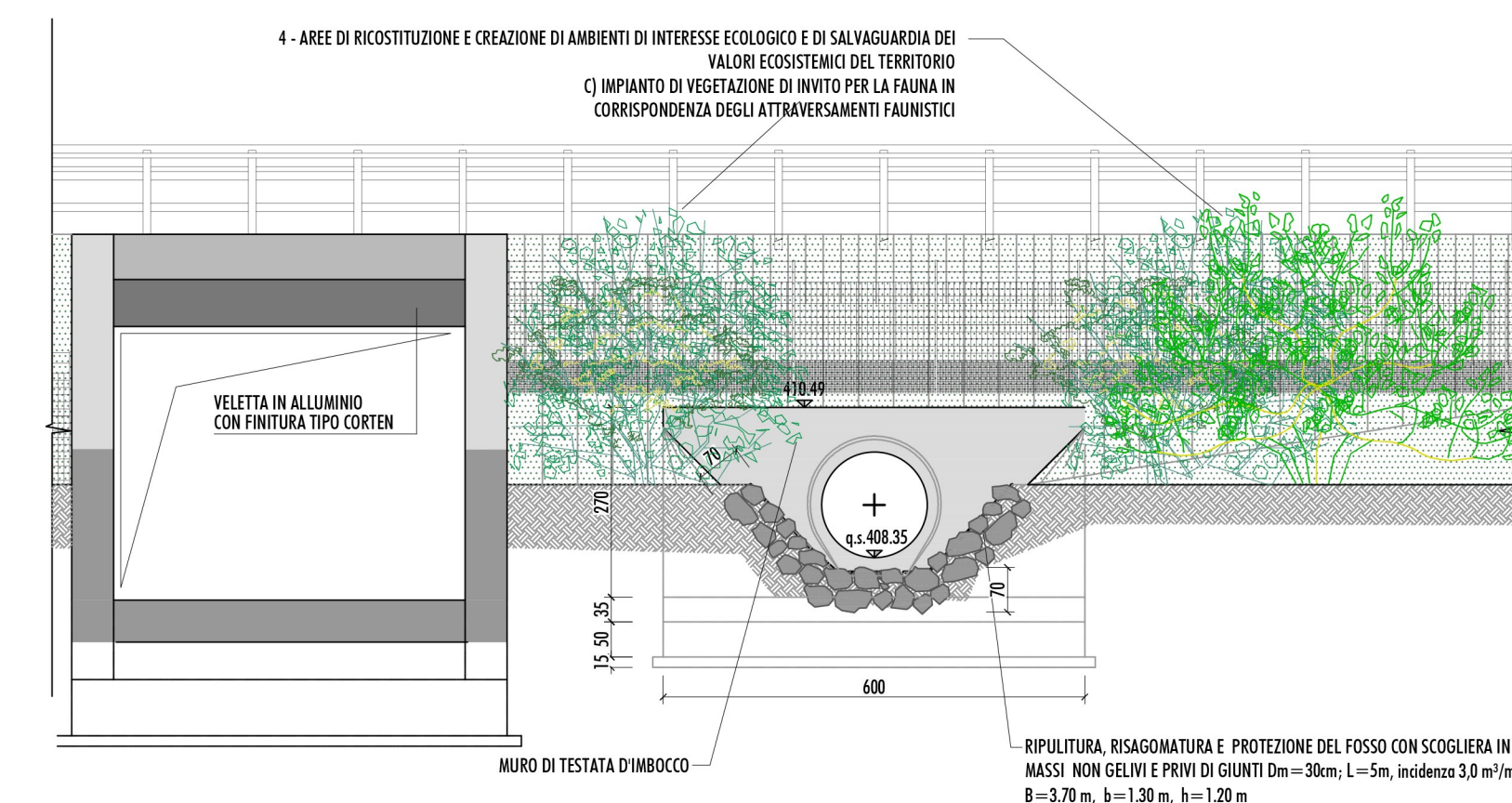
SEZIONE A-A

Scala 1:100



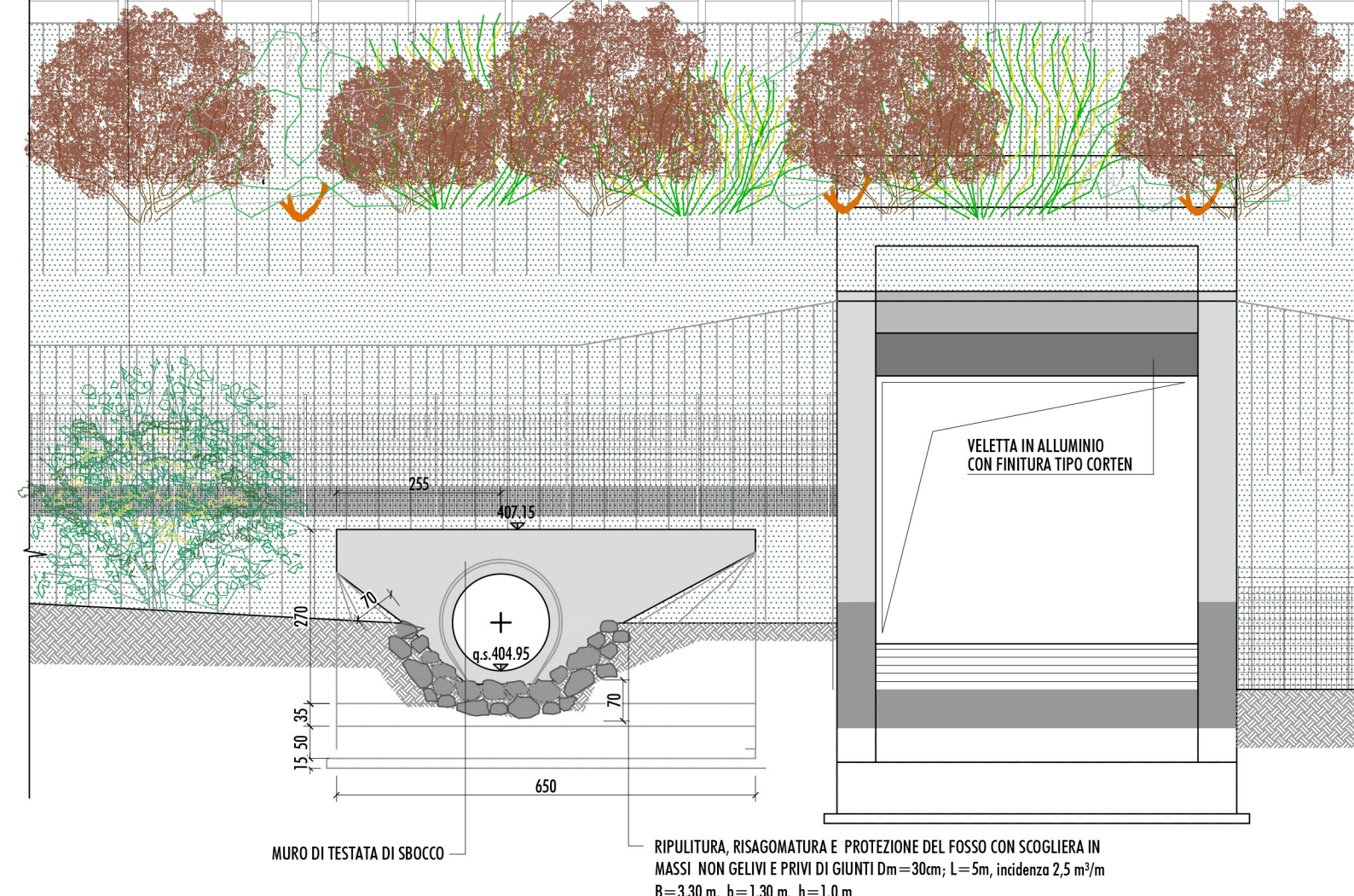
SEZIONE B-B

Scala 1:100



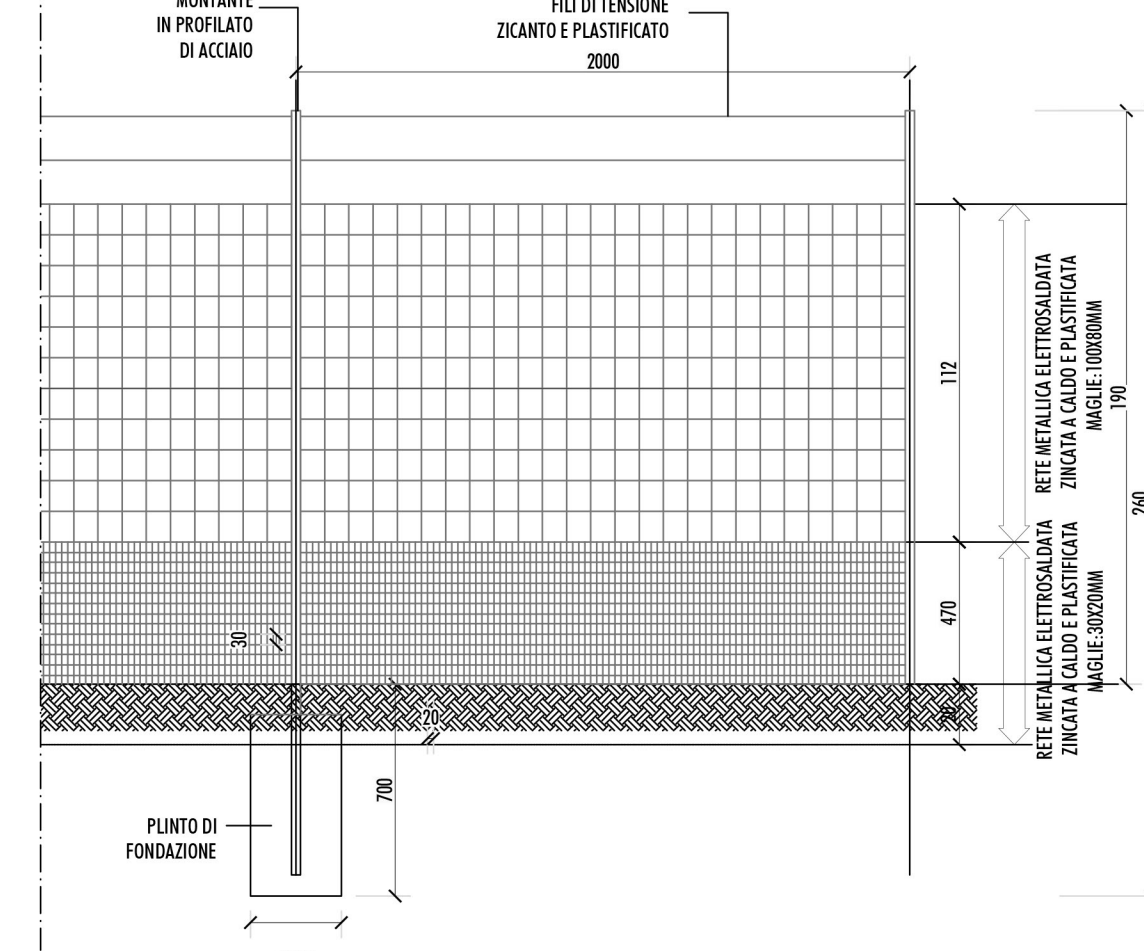
SEZIONE C-C

Scala 1:100



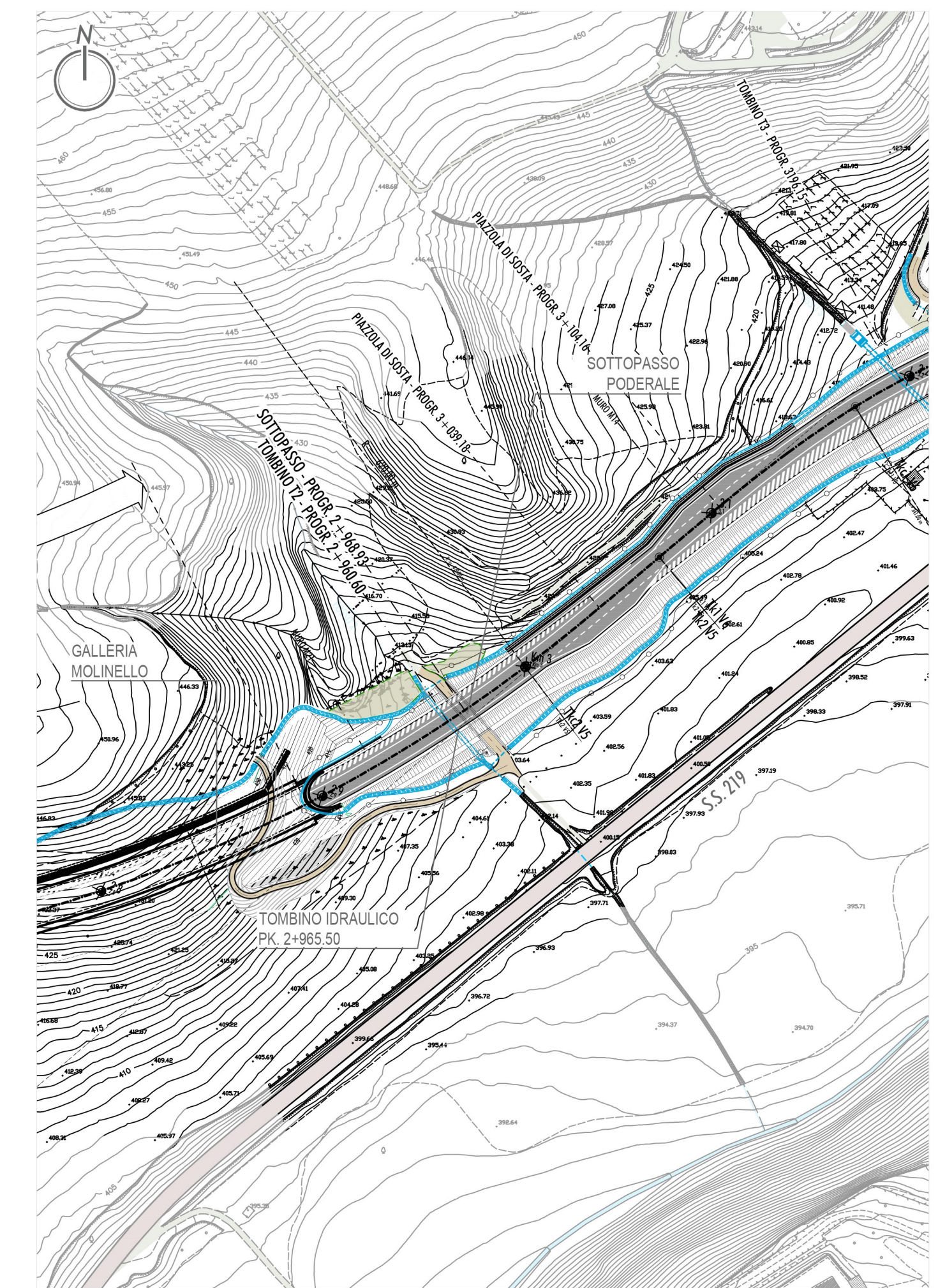
DETTAGLIO RECINZIONE

Scala 1:25



STRALCIO PLANIMETRICO

Scala 1:2000



STRADA S.S. N.219 "GUBBIO - PIAN D'ASSINO"
ADEGUAMENTO TRATTO GUBBIO-UMBERTIDE
2° LOTTO: MOCAIANA-UMBERTIDE - 1° STRALCIO: MOCAIANA-PIETRALUNGA
CIG 6038565D77 - CUP F31B12000720001

SOGGETTO ATTUATORE ANAS S.p.A.

PROGETTO ESECUTIVO

IMPRESA:



PROGETTAZIONE:

RESPONSABILE DELL'INTEGRAZIONE
FRA LE VARIE PRESTAZIONI SPECIALISTICHE
Ing. GIOVANNA CASSANI
PROGETTAZIONE OPERE IN SOTTERRANEO
Ing. GIOVANNA CASSANI
GEOLOGIA
Dott.ssa Geol. FIORENZA PENNINO
ROCKSOIL S.p.A.



PROGETTAZIONE STRUTTURALE
Ing. PIER PAOLO CORCHIA
PROGETTAZIONE STRADALE,
IDRAULICA DI PIATTAFORMA E IMPIANTI
Ing. FILIPPO VIARO
PROGETTAZIONE AMBIENTALE
PAESAGGISTICA E ARCHITETTONICA
Arch. SERGIO BECCARELLI
POLICREO
SOCIETÀ DI PROGETTAZIONE s.r.l.

PIANO UTILIZZO TERRE E ROCCE DA SCAVO
Dott. Geol. CARLO CALEFFI
ENGEOS srl
ARCHEOLOGIA
Dott.ssa Archeologa FRANCESCA GERMINI

CONSULENZE SPECIALISTICHE:

ACUSTICA
Ing. GIOVANNI BRIANTI
POLICREO srl

ASPETTI ENERGETICI E PRESTAZIONALI
Ing. SANDRO DE FEO
TKP turnkey projects engineering srl
SICUREZZA
Ing. GIUSEPPE OLIVA
OLIVA & ASSOCIATI

RELAZIONE PAEASAGGISTICA
INTERVENTI PER SOTTOPASSI FAUNISTICI

RESPONSABILE DEL PROCEDIMENTO: Ing. A. DEVITOFRANCESCHI

CODICE PROGETTO	NOME FILE	REVISIONE	SCALA
PROGETTO	TO0IA02AMBDI02A.dwg		
DPPG05 E 1701	CODICE ELAB.	A	VARIE
	TO0IA02AMBDI02		

A	EMISSIONE PER PROCEDURE	16/07/2019	RONCORONI	BECCARELLI	CASSANI
REV.	DESCRIZIONE	DATA	REDATTO	VERIFICATO	APPROVATO