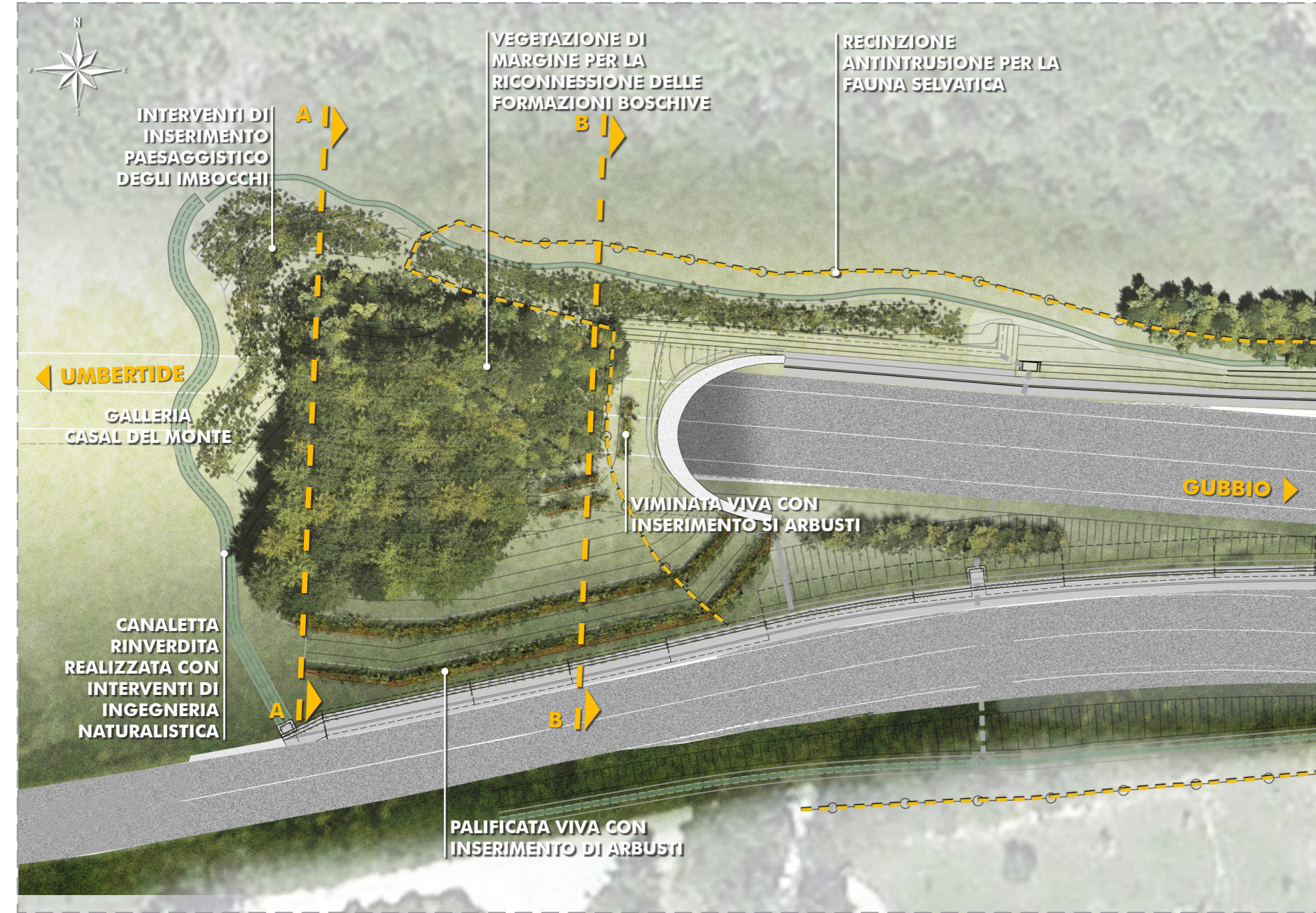
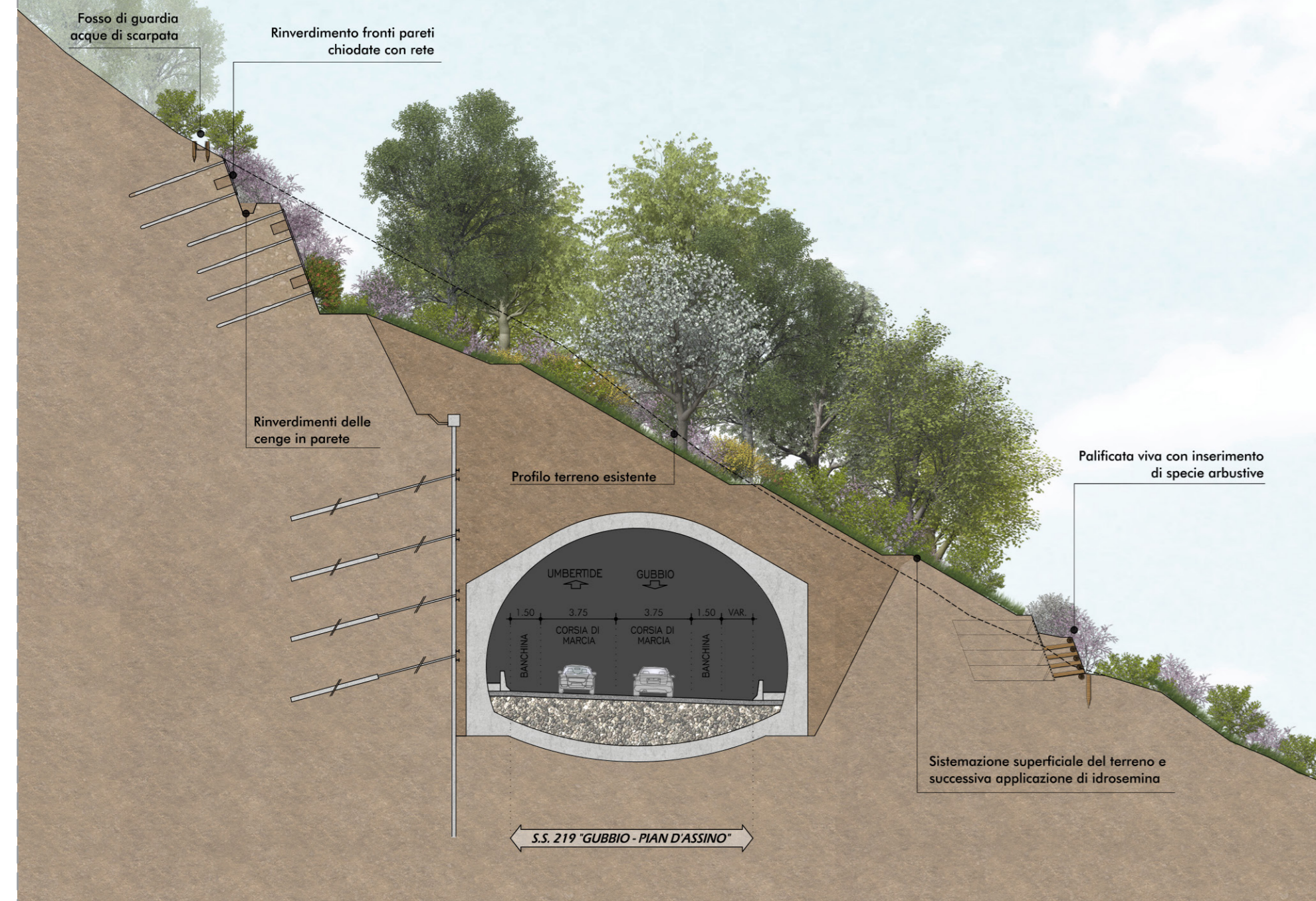


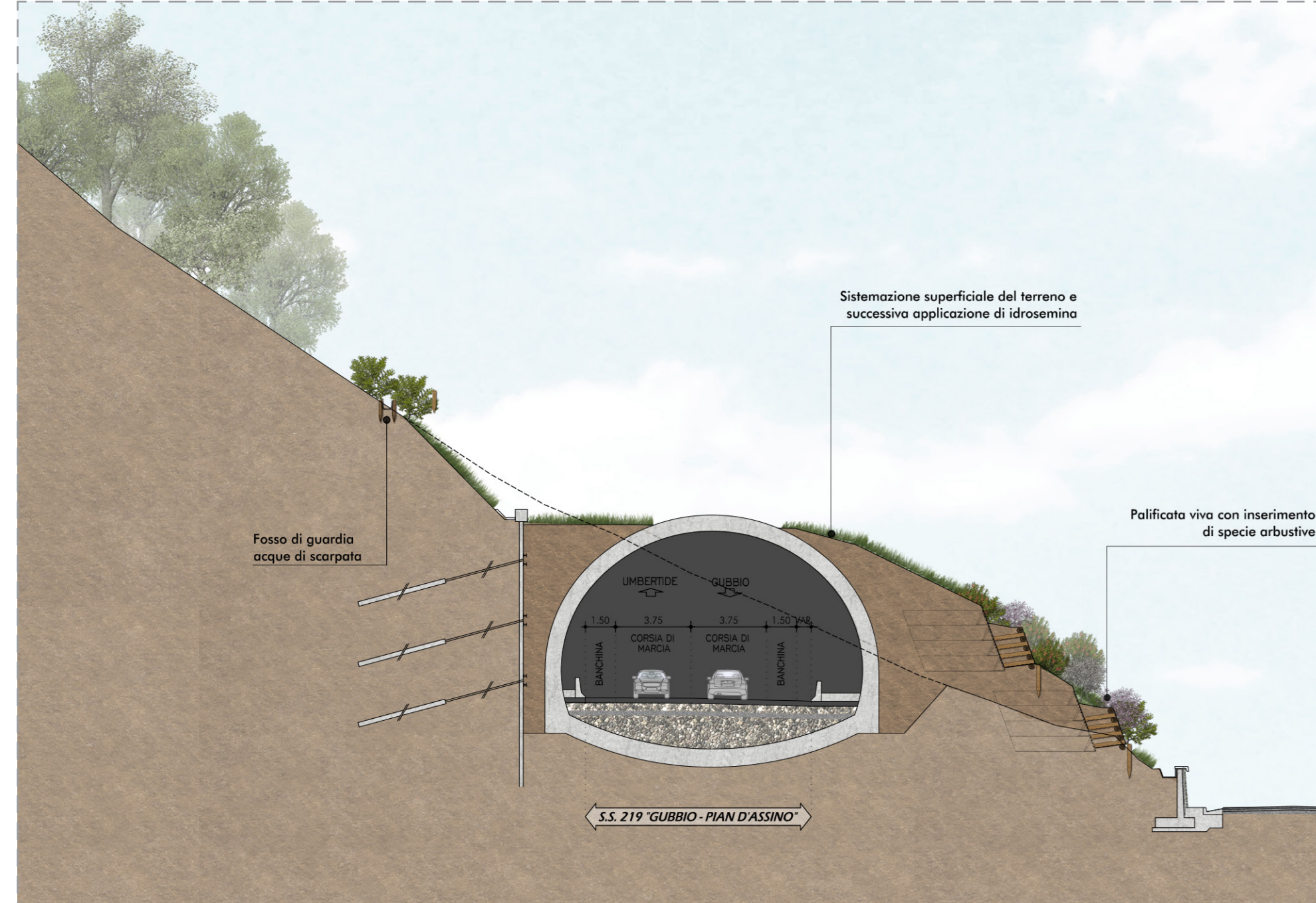
**PLANIMETRIA DI PROGETTO - SCALA 1:500**



**SEZIONE TRASVERSALE A-A - SCALA 1:250**




**SEZIONE TRASVERSALE B-B - SCALA 1:250**



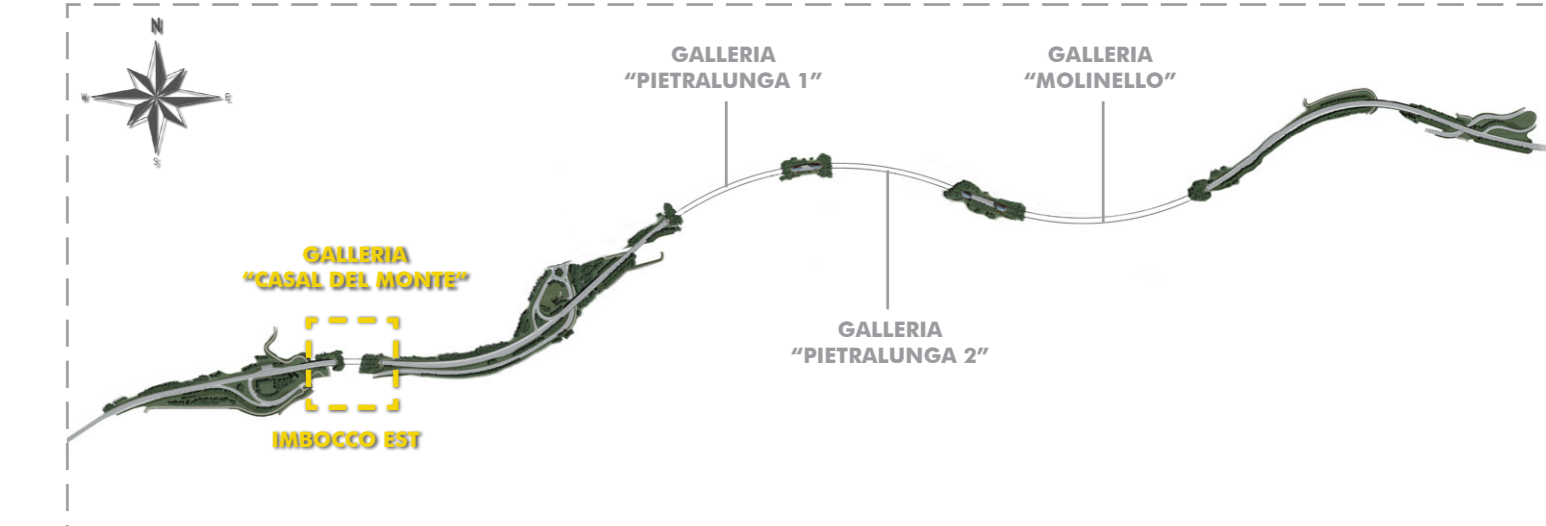
**SIMULAZIONE FOTOGRAFICA DI PROGETTO**



**SIMULAZIONE VIRTUALE DI PROGETTO**



**PLANIMETRIA DI INQUADRAMENTO**



**STRALCIO FOTOPIANO DI PROGETTO - SCALA 1:2.000**



**STRADA S.S. N.219 "GUBBIO - PIAN D'ASSINO"**  
**ADEGUAMENTO TRATTO GUBBIO-UMBERTIDE**  
 2° LOTTO: MOCAIANA-UMBERTIDE - 1° STRALCIO: MOCAIANA-PIETRALUNGA  
 CIG 8038565D77 - CUP F31B12000720001  
**SOGGETTO ATTUATORE ANAS S.p.A.**  
**PROGETTO ESECUTIVO**



IMPRESA:  
**COLLINI LAVORI S.p.A.**

PROGETTAZIONE:  
 RESPONSABILE DELL'INTEGRAZIONE FRA LE VARIE PRESTAZIONI SPECIALISTICHE: Ing. GIOVANNA CASSANI  
 PROGETTAZIONE OPERE IN SOTTERRANEO: Ing. GIOVANNA CASSANI  
 GEOLOGIA: Dott.ssa Geol. FIORENZA PENNINO  
 ARCHEOLOGIA: Dott.ssa Archeologa FRANCESCA GERMINI  
 PROGETTAZIONE STRUTTURALE: Ing. PIER PAOLO CORCHIA  
 PROGETTAZIONE STRADALE, IDRAULICA DI PIATTAFORMA E IMPIANTI: Ing. FILIPPO VIARO  
 PROGETTAZIONE AMBIENTALE, PAESAGGISTICA E ARCHITETTONICA: Arch. SERGIO BECCARELLI  
 CONSULENZE SPECIALISTICHE:  
 ASPETTI ENERGETICI E PRESTAZIONALI: Ing. SANDRO DE FEO  
 ACUSTICA: Ing. GIOVANNI BRIANTI  
 SICUREZZA: Ing. GIUSEPPE OLIVA

**RELAZIONE PAESAGGISTICA**  
 GALLERIA CASAL DEL MONTE - IMBOCCO EST - PLANIMETRIA, SEZIONE, E SIMULAZIONI VIRTUALI

RESPONSABILE DEL PROCEDIMENTO: Ing. A. DEVITOFRANCESCHI

CODICE PROGETTO	NOIE FILE	REVISIONE	SCALA
DPPG05 E 1701	T00IA02AMBDI05A.indd	A	VARIE
PROG. UV. PROG. N. PROG.	CODICE ELAB.		
	T00IA02AMBDI05		

A	EMISSIONE PER PROCEDURE	16/07/2019	FORNACIARI	BECCARELLI	CASSANI
REV.	DESCRIZIONE	DATA	REDATTO	VERIFICATO	APPROVATO