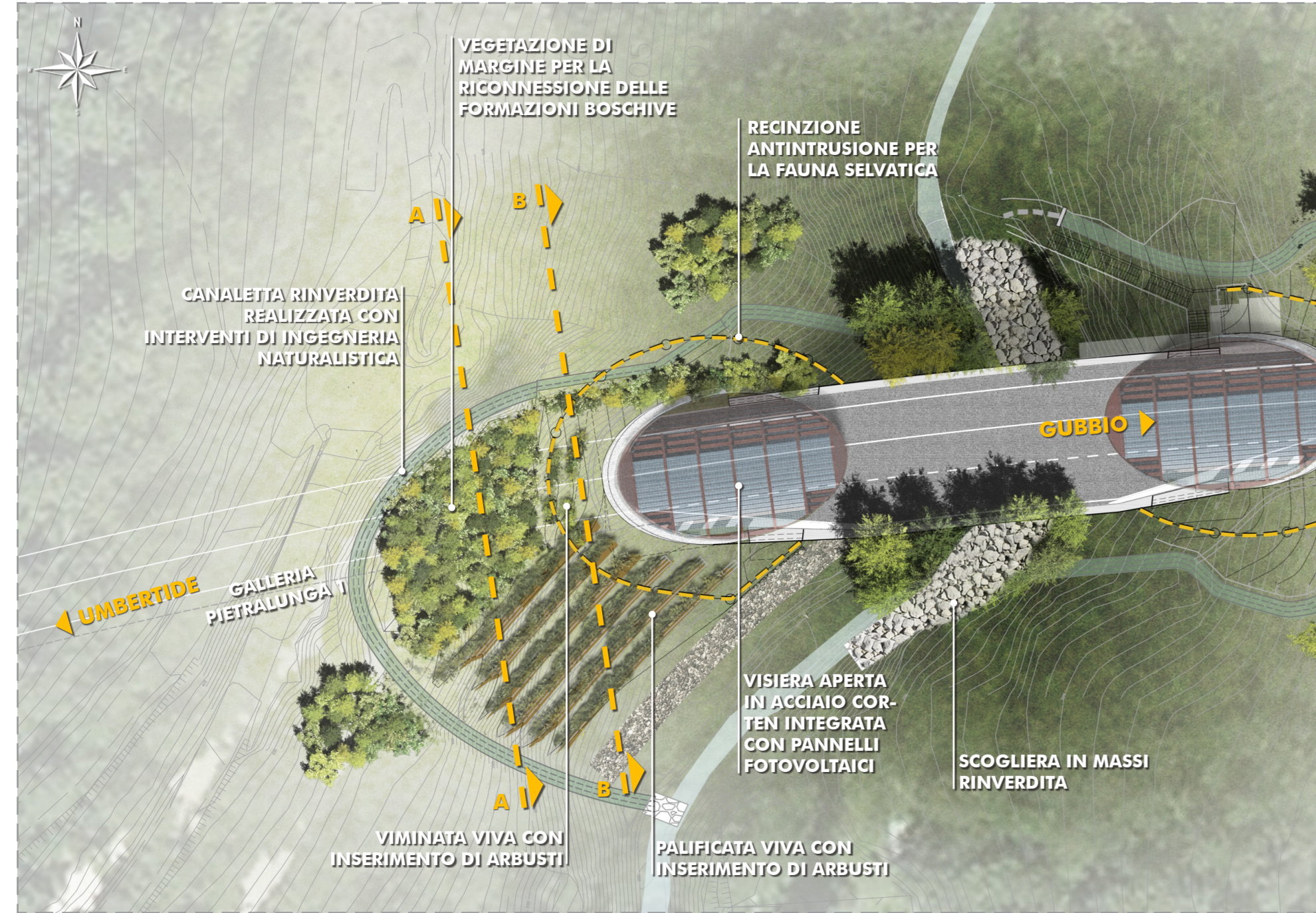
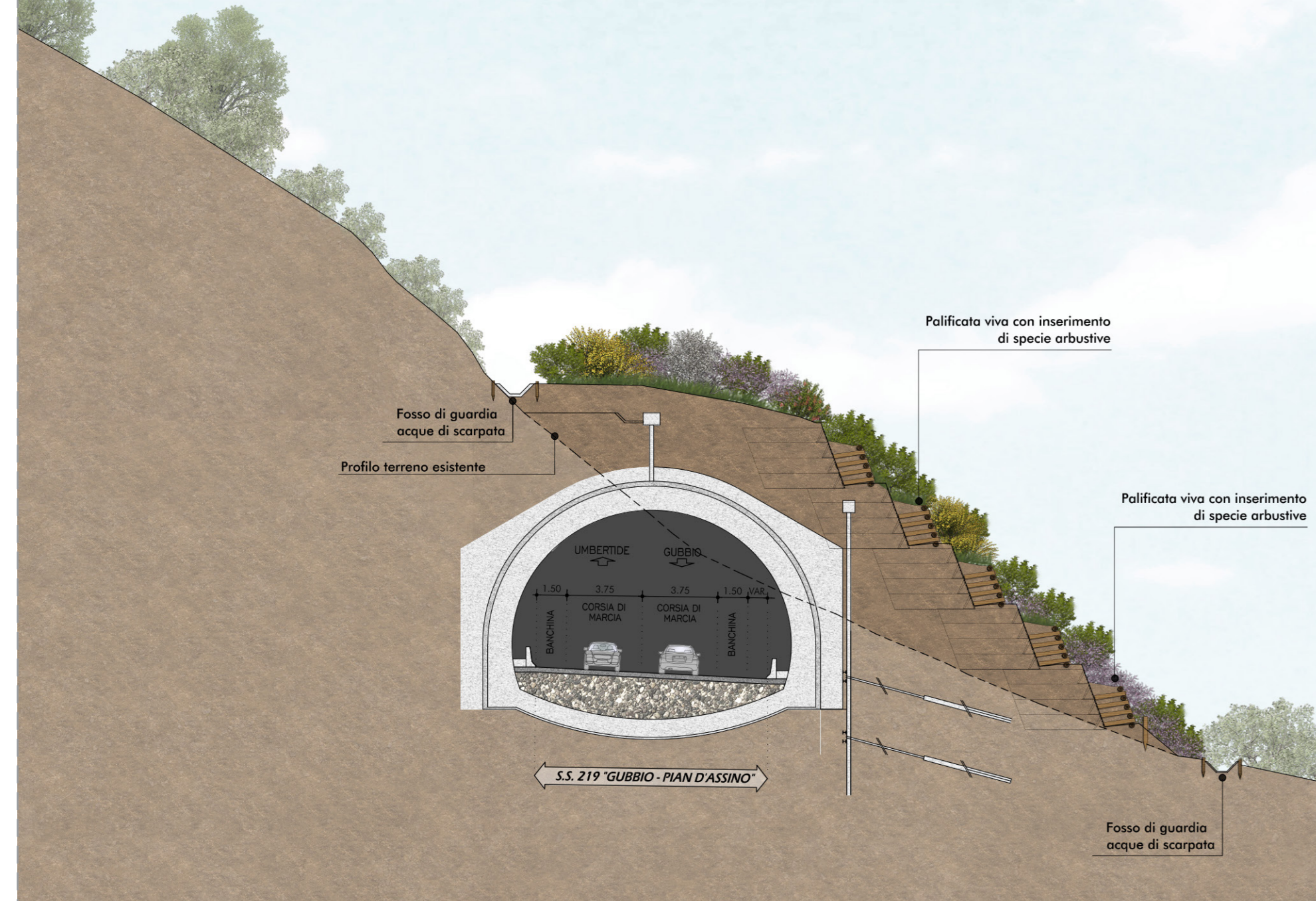


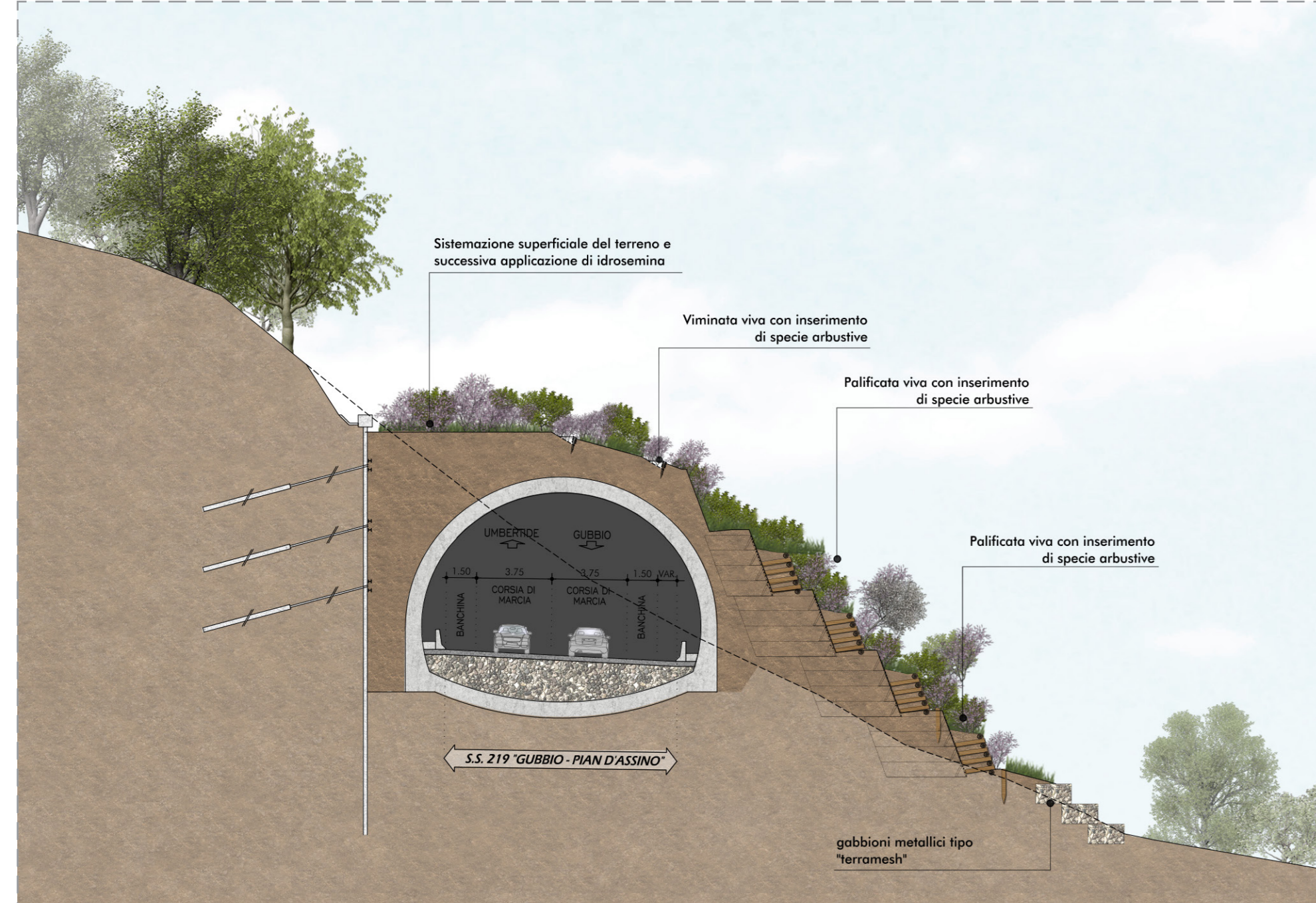
PLANIMETRIA DI PROGETTO - SCALA 1:500




SEZIONE TRASVERSALE A-A - SCALA 1:250




SEZIONE TRASVERSALE B-B - SCALA 1:250



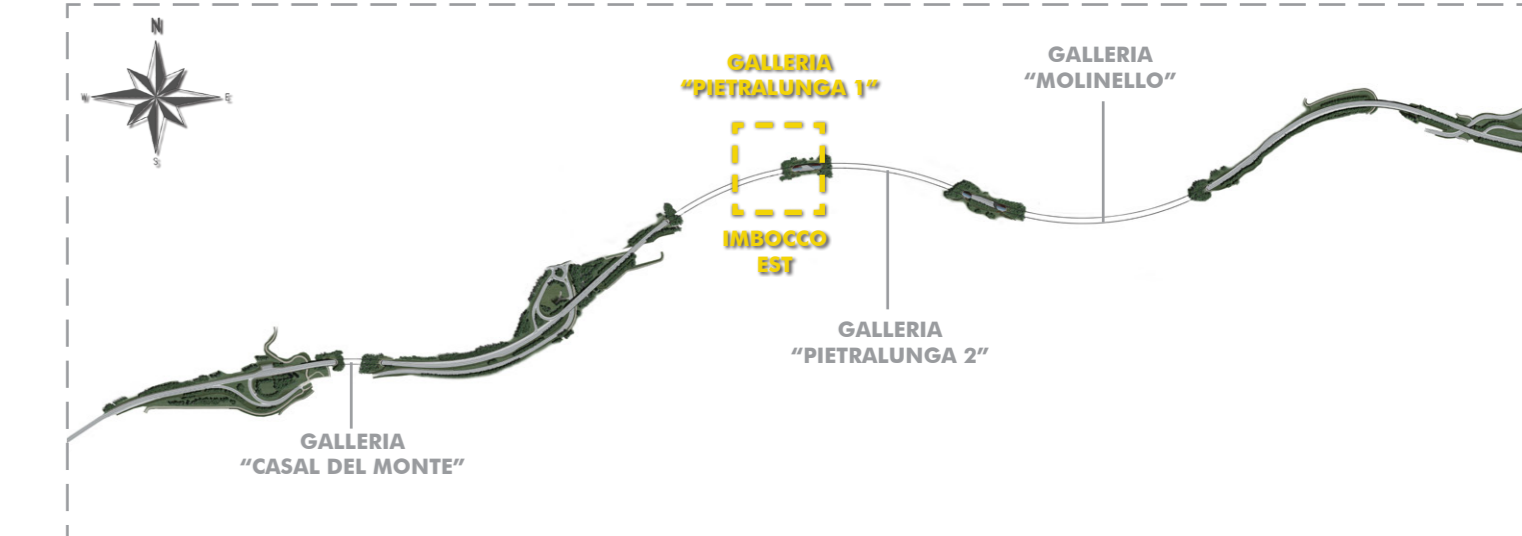
SIMULAZIONE FOTOGRAFICA DI PROGETTO



SIMULAZIONE VIRTUALE DI PROGETTO



PLANIMETRIA DI INQUADRAMENTO



STRALCIO FOTOPIANO DI PROGETTO - SCALA 1:2.000



STRADA S.S. N.219 "GUBBIO - PIAN D'ASSINO"
ADEGUAMENTO TRATTO GUBBIO-UMBERTIDE
2° LOTTO: MOCAIANA-UMBERTIDE - 1° STRALCIO: MOCAIANA-PIETRALUNGA
CIG 6038565D77 - CUP F31B12000720001

SOGGETTO ATTUATORE ANAS S.p.A.
PROGETTO ESECUTIVO



PROGETTAZIONE:

RESPONSABILE DELL'INTEGRAZIONE FRA LE VARIE PRESTAZIONI SPECIALISTICHE
Ing. GIOVANNA CASSANI

PROGETTAZIONE OPERE IN SOTTERRANEO
Ing. GIOVANNA CASSANI



PIANO UTILIZZO TERRE E ROCCE DA SCAVO
Dott. Carlo CARLO CALEFFI
INGEGNERE

ARCHEOLOGIA
Dott.ssa Archeologa FRANCESCA GERMINI



CONSULENZE SPECIALISTICHE:

ACUSTICA
Ing. GIOVANNI BRIANTI
POLICREO srl

PROGETTAZIONE STRUTTURALE
Ing. PIER PAOLO CORCHIA
PROGETTAZIONE STRADALE
IDRAULICA DI PIATTAFORMA E IMPIANTI
Ing. FILIPPO VIARO

PROGETTAZIONE AMBIENTALE
PAESAGGISTICA E ARCHITETTONICA
Arch. SERGIO BECCARELLI



ASPETTI ENERGETICI E PRESTAZIONALI
Ing. SANDRO DE FEO
TKP lumky projects engineering srl
SICUREZZA
Ing. GIUSEPPE OLIVA
OLIVA & ASSOCIATI

RELAZIONE PAESAGGISTICA
GALLERIA PIETRALUNGA 1 - IMBOCCO EST: PLANIMETRIA, SEZIONE, E SIMULAZIONI VIRTUALI

RESPONSABILE DEL PROCEDIMENTO: Ing. A. DEVITOFRANCESCHI

CODICE PROGETTO	NOME FILE	REVISIONE	SCALA
PROGETTO	TO0IA02AMBDI07A.indd		
DPPG05 E 1701	CODICE ELAB.	A	VARIE
	TO0IA02AMBDI07		

REV.	DESCRIZIONE	DATA	REDDATTO	VERIFICATO	APPROVATO
A	EMISSIONE PER PROCEDURE	16/07/2019	FORNACARI	BECCARELLI	CASSANI