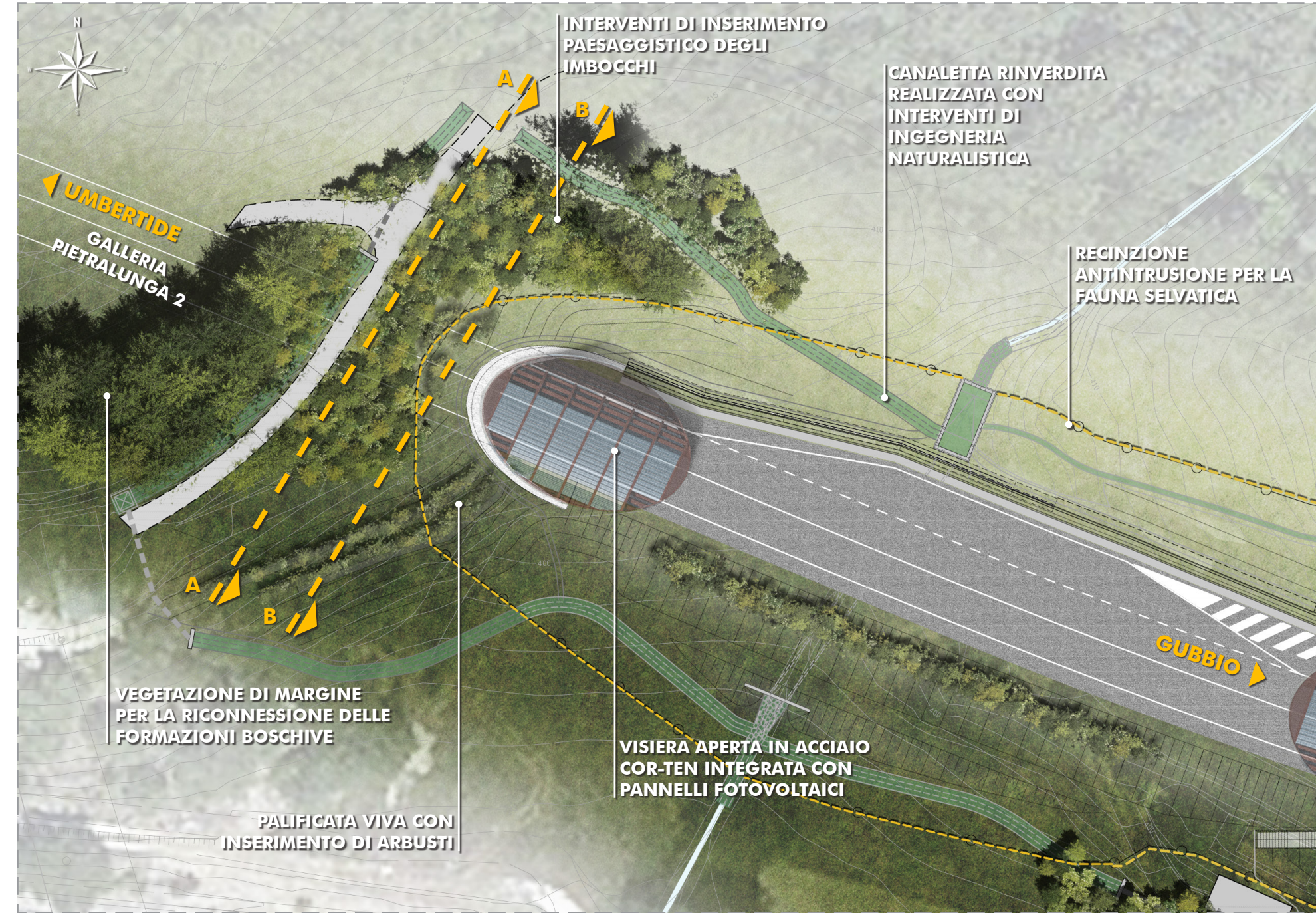
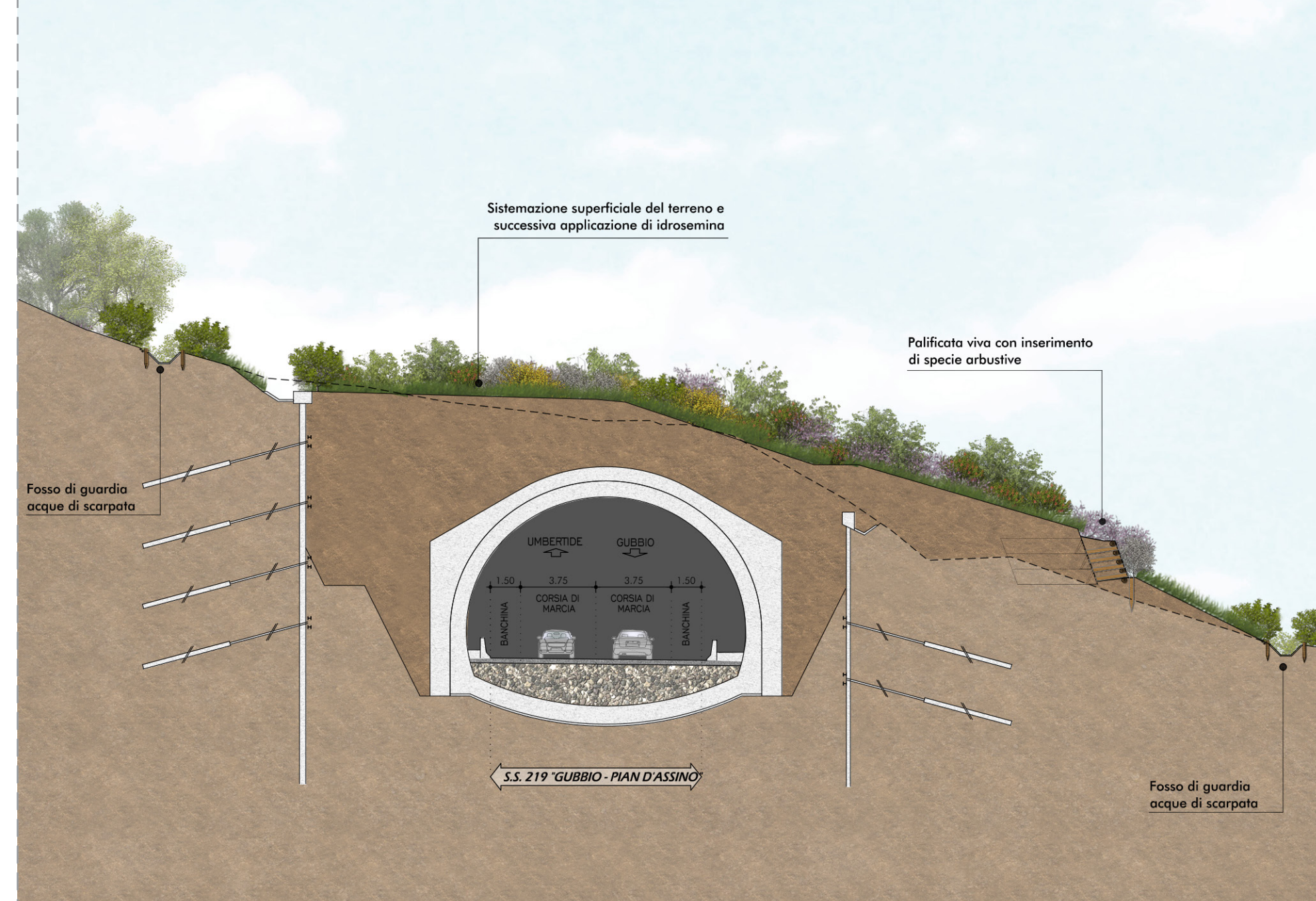


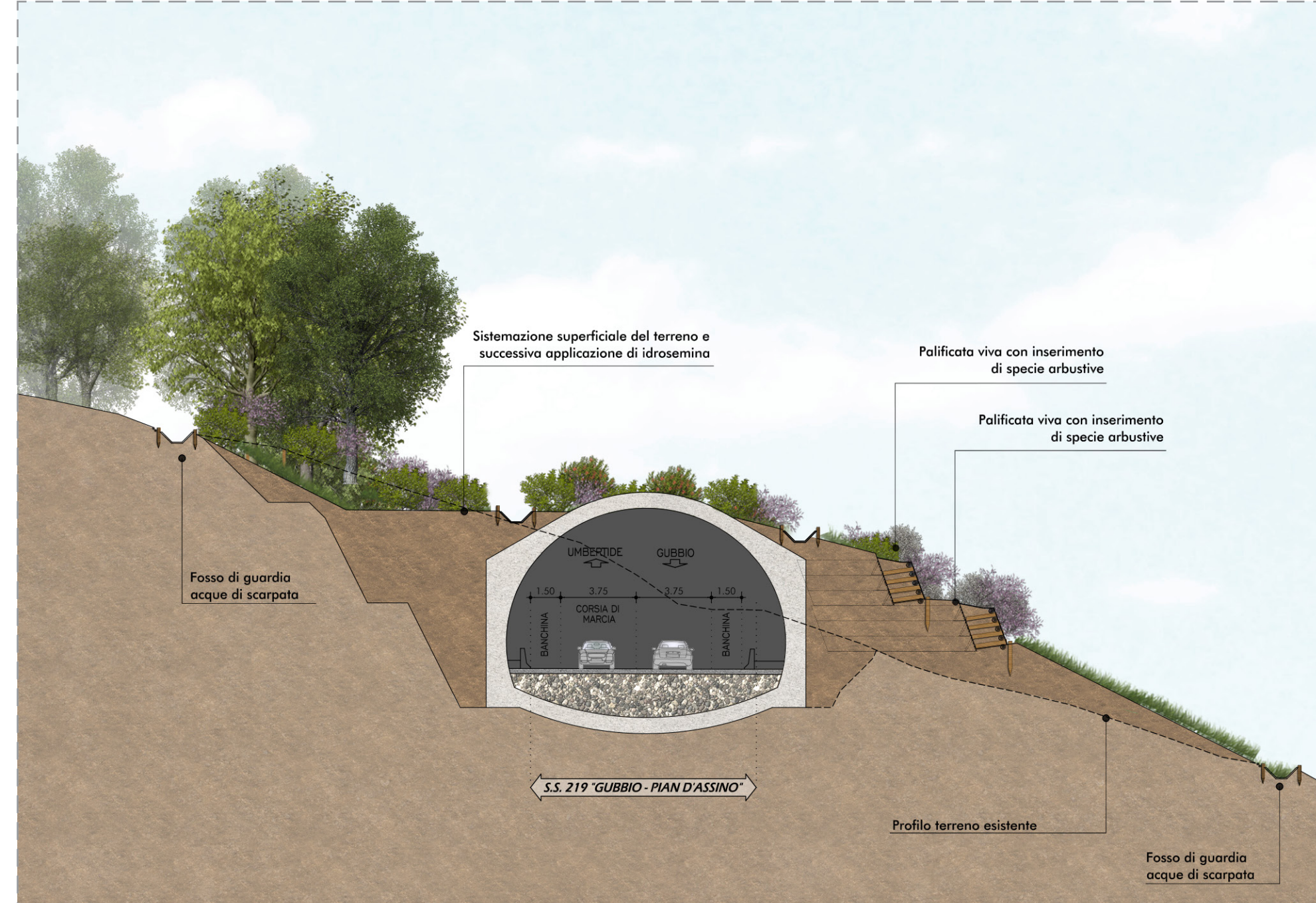
PLANIMETRIA DI PROGETTO - SCALA 1:500



SEZIONE TRASVERSALE A-A - SCALA 1:250




SEZIONE TRASVERSALE B-B - SCALA 1:250



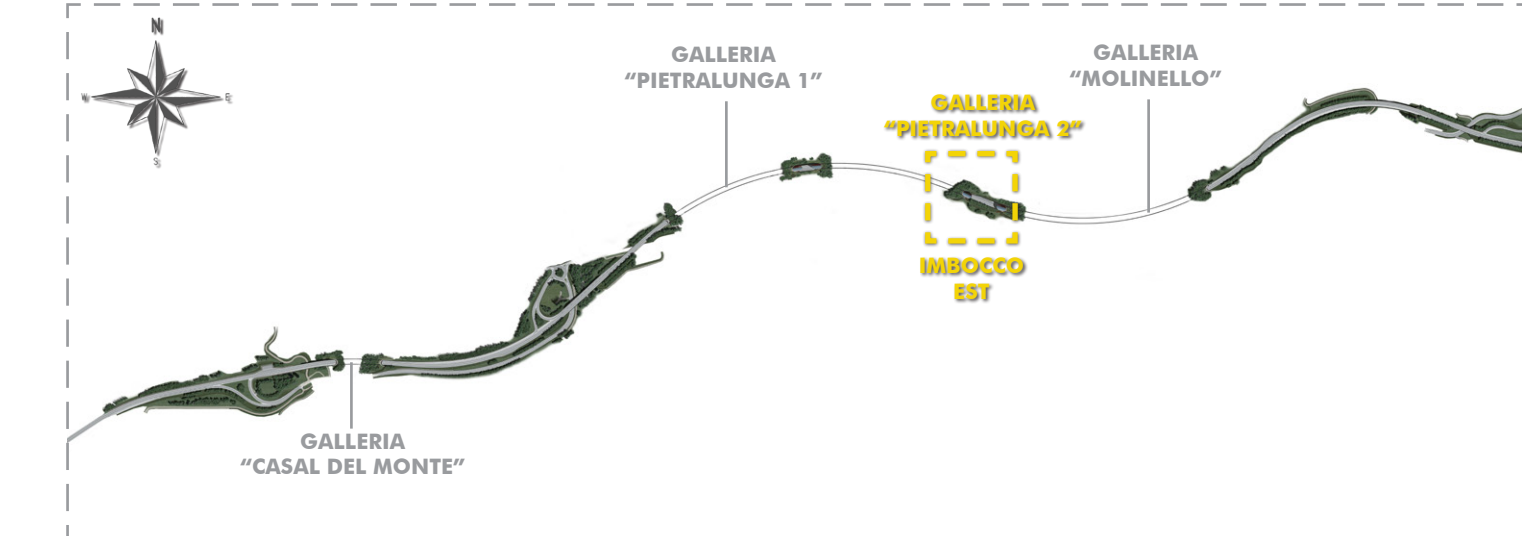
SIMULAZIONE FOTOGRAFICA DI PROGETTO



SIMULAZIONE VIRTUALE DI PROGETTO



PLANIMETRIA DI INQUADRAMENTO



STRALCIO FOTOPIANO DI PROGETTO - SCALA 1:2.000



STRADA S.S. N.219 "GUBBIO - PIAN D'ASSINO"
 ADEGUAMENTO TRATTO GUBBIO-UMBERTIDE
 2° LOTTO: MOCAIANA-UMBERTIDE - 1° STRALCIO: MOCAIANA-PIETRALUNGA
 CIG 8038565077 - CUP F31B12000720001

SOGGETTO ATTUATORE ANAS S.p.A.
PROGETTO ESECUTIVO



RESPONSABILE DELL'INTEGRAZIONE FRA LE VARIE PRESTAZIONI SPECIALISTICHE: Ing. GIOVANNA CASSANI
 PROGETTAZIONE OPERE IN SOTTERRANEO: DOTT. ING. GIOVANNA CASSANI
 GEOLOGIA: Dott.ssa Geol. FIORENZA PENNINO
 ARCHITETTURA: DOTT. ING. SERGIO BECCARELLI
 PROGETTAZIONE STRADALE, IDRAULICA DI PIATTAFORMA E IMPIANTI: Ing. FILIPPO VIARO
 PROGETTAZIONE AMBIENTALE, PAESAGGISTICA E ARCHITETTONICA: Arch. SERGIO BECCARELLI
 CONSULENZE SPECIALISTICHE: ACUSTICA: Ing. GIOVANNI BRIANTI
 ASPETTI ENERGETICI E PRESTAZIONALI: Ing. SANDRO DE FEO
 SICUREZZA: Ing. GIUSEPPE OLIVA

RELAZIONE PAESAGGISTICA
 GALLERIA PIETRALUNGA 2 - IMBOCCO EST: PLANIMETRIA, SEZIONE, E SIMULAZIONI VIRTUALI

RESPONSABILE DEL PROCEDIMENTO: Ing. A. DEVITOFRANCESCHI			
CODICE PROGETTO	NOME FILE	REVISIONE	SCALA
DPPG05 E 1701	TO0IA02AMBDI09A.indd	A	VARIE
PROGETTO	ELAB.	REDAZIONE	VERIFICAZIONE
REV. A	EMISSIONE PER PROCEDURE	16/07/2019	FORNACARI BECCARELLI CASSANI
REV.	DESCRIZIONE	DATA	REDAZIONE VERIFICAZIONE APPROVATO