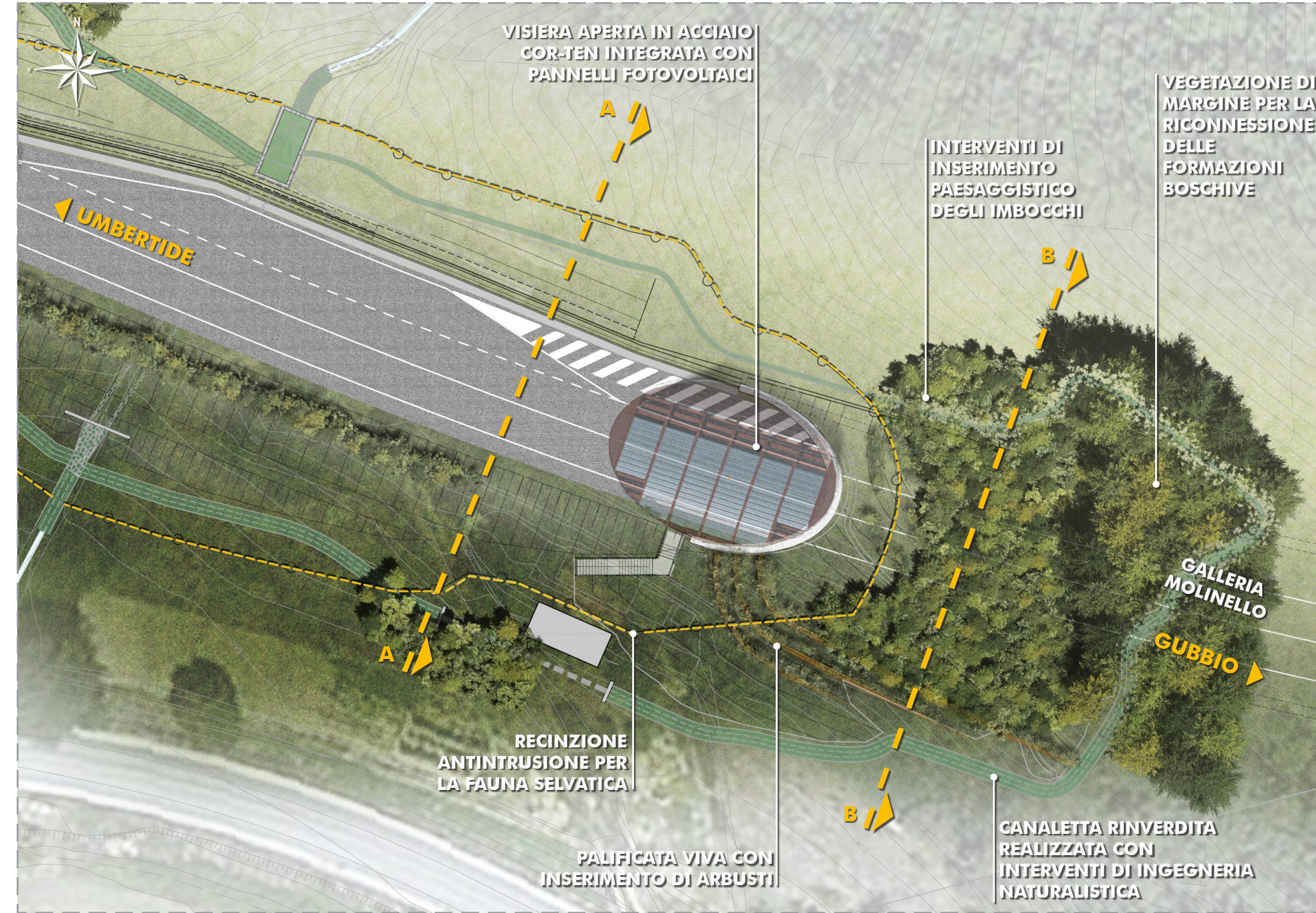
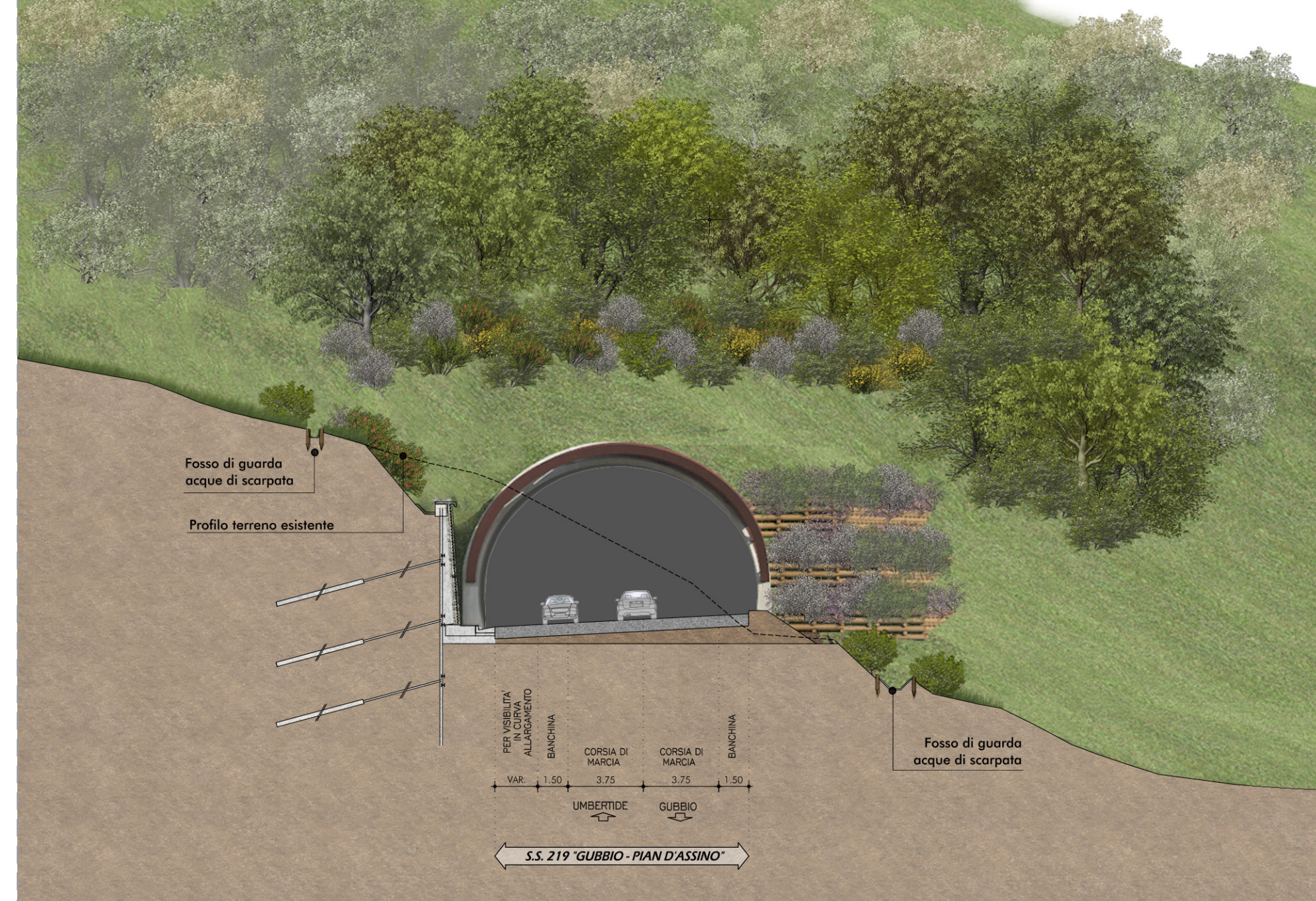


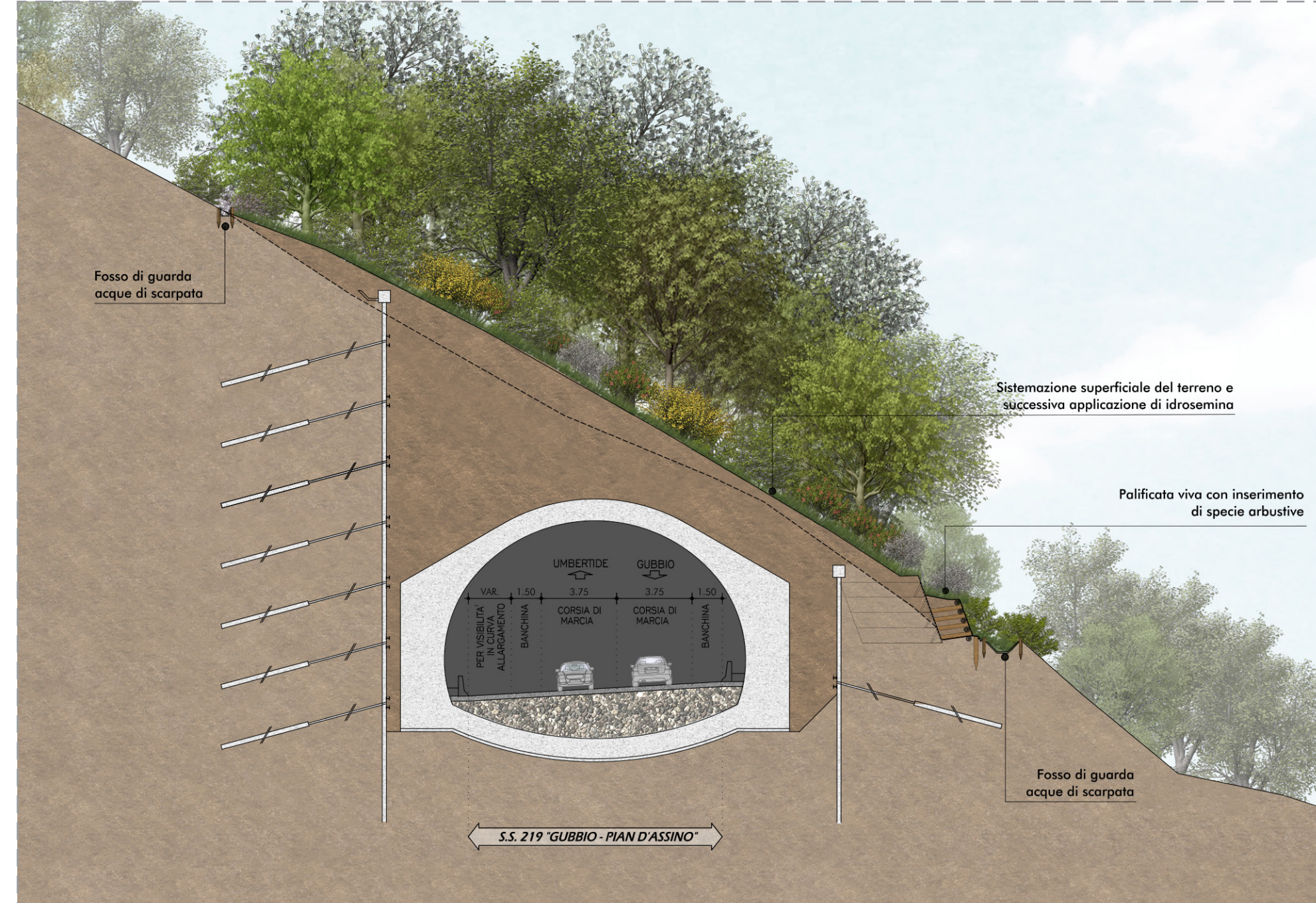
PLANIMETRIA DI PROGETTO - SCALA 1:500



SEZIONE TRASVERSALE A-A - SCALA 1:250



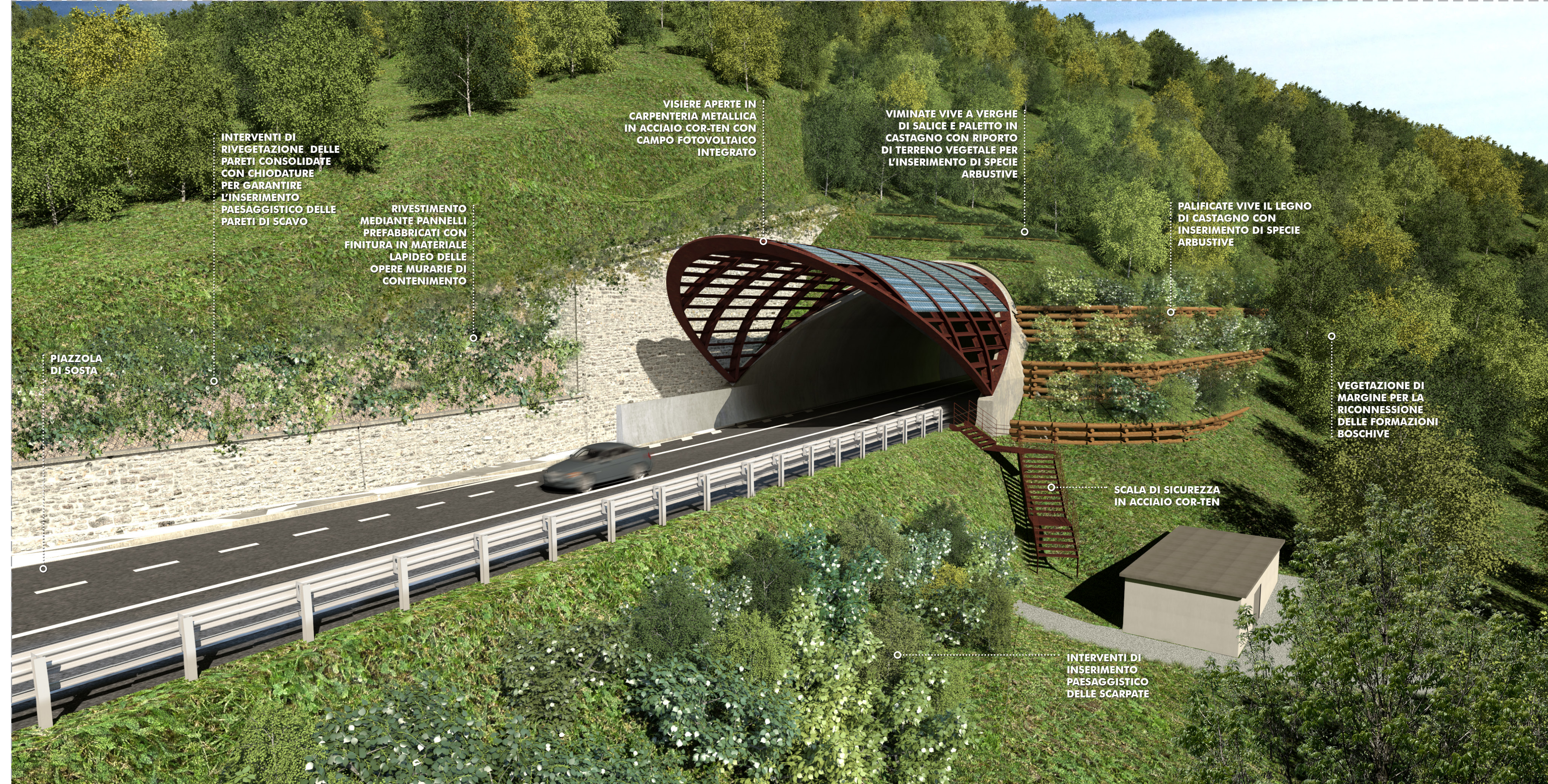
SEZIONE TRASVERSALE B-B - SCALA 1:250



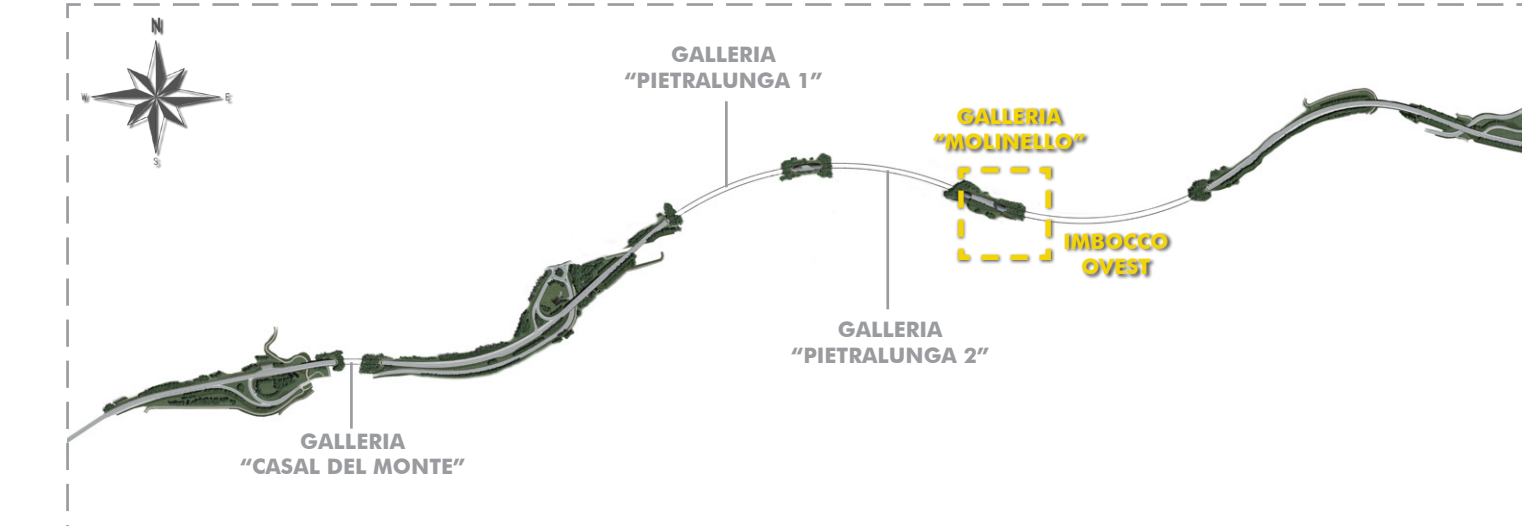
SIMULAZIONE FOTOGRAFICA DI PROGETTO



SIMULAZIONE VIRTUALE DI PROGETTO



PLANIMETRIA DI INQUADRAMENTO



STRALCIO FOTOPIANO DI PROGETTO - SCALA 1:2.000



STRADA S.S. N.219 "GUBBIO - PIAN D'ASSINO" ADEGUAMENTO TRATTO GUBBIO-UMBERTIDE
 2° LOTTO: MOCAIANA-UMBERTIDE - 1° STRALCIO: MOCAIANA-PIETRALUNGA
 CIG 8038565077 - CUP F31B12000720001

SOGGETTO ATTUATORE ANAS S.p.A.
PROGETTO ESECUTIVO



PROGETTAZIONE: RESPONSABILE DELL'INTEGRAZIONE FRA LE VARIE PRESTAZIONI SPECIALISTICHE: Ing. GIOVANNA CASSANI
 PROGETTAZIONE OPERE IN SOTTERRANEO: Ing. GIOVANNA CASSANI
 GEOLOGIA: Dott. ssa Geol. FIORENZA PENNINO
 ARCHEOLOGIA: Dott.ssa Archeologa FRANCESCA GERMINI
 PROGETTAZIONE STRUTTURALE: Ing. PIER PAOLO CORCHIA
 PROGETTAZIONE STRADALE, IDRAULICA DI PIATTAFORMA E IMPIANTI: Ing. FILIPPO VIARO
 PROGETTAZIONE AMBIENTALE, PAESAGGISTICA E ARCHITETTONICA: Arch. SERGIO BECCARELLI
 CONSULENZE SPECIALISTICHE: ASPETTI ENERGETICI E PRESTAZIONALI: Ing. SANDRO DE FEO
 ACUSTICA: Ing. GIOVANNI BRIANTI
 SICUREZZA: Ing. GIUSEPPE OLIVA

RELAZIONE PAESAGGISTICA
GALLERIA MOLINELLO - IMBOCCO OVEST: PLANIMETRIA, SEZIONE, E SIMULAZIONI VIRTUALI

RESPONSABILE DEL PROCEDIMENTO: Ing. A. DEVITOFRANCESCHI		NOME FILE: TO0IA02AMBDI10A.indd		REVISIONE	SCALA
PROGETTO	LV. PROG. N. PROG.	CODICE ELAB.	TO0IA02AMBDI10	A	VARIE
DPPG05 E	1701				
A	EMISSIONE PER PROCEDURE	16/07/2019	FORNACIARI	BECCARELLI	CASSANI
REV.	DESCRIZIONE	DATA	REDATTO	VERIFICATO	APPROVATO