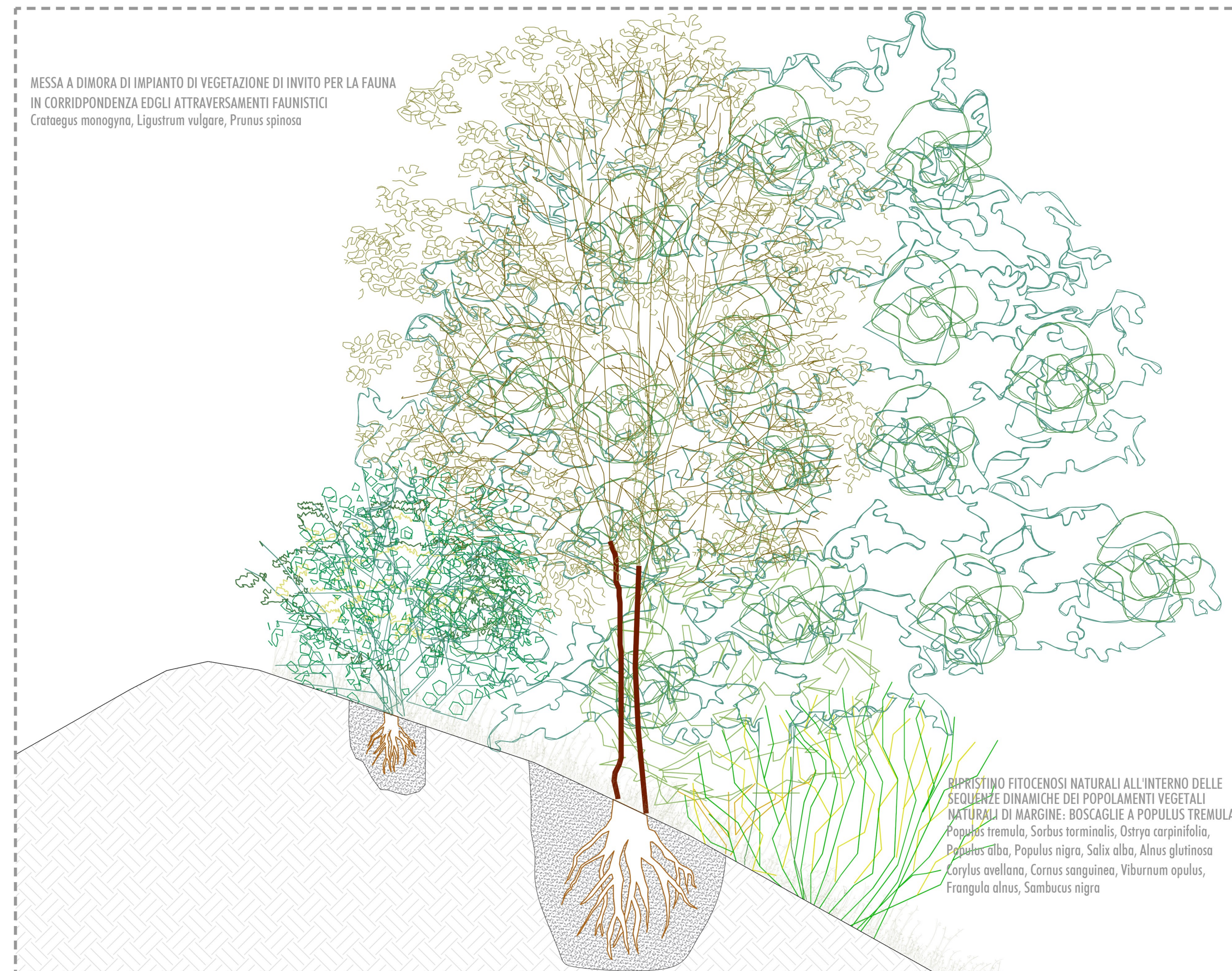
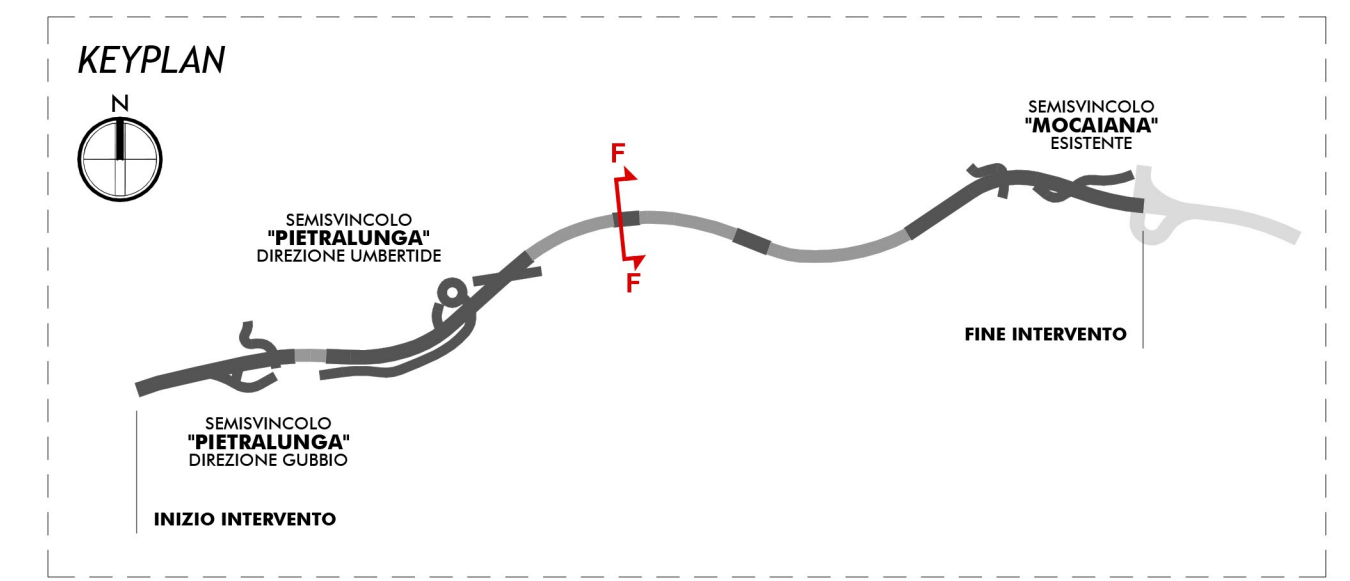
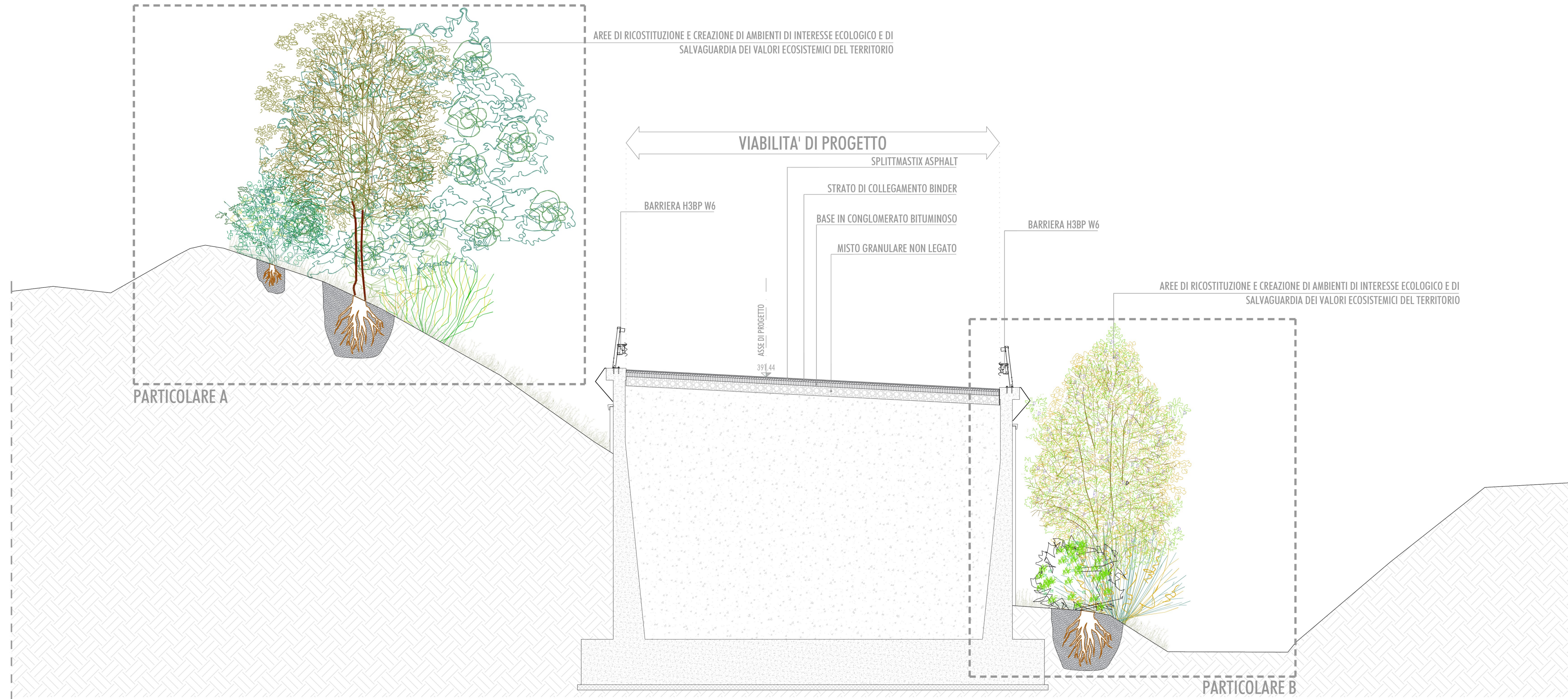
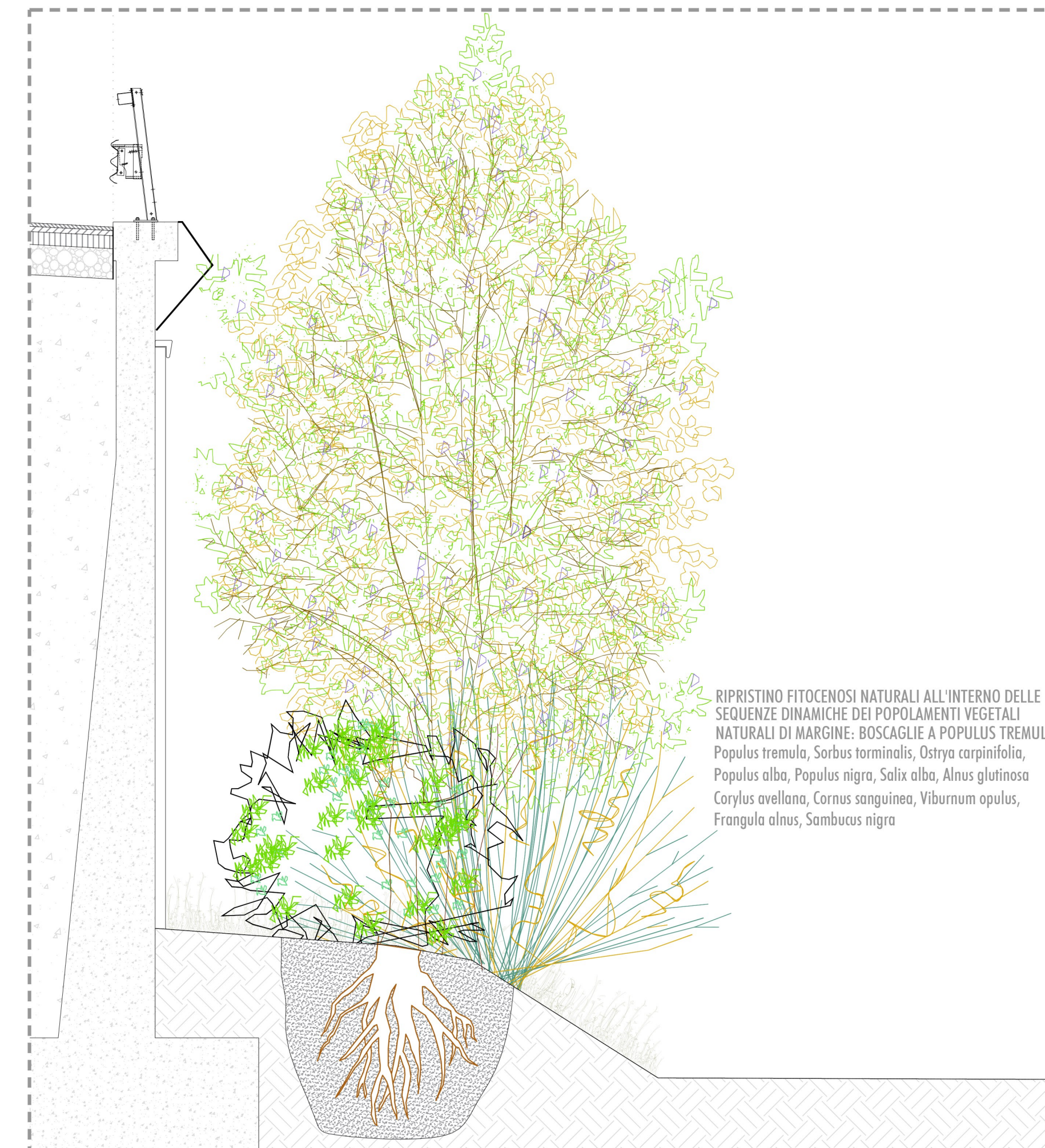


SEZIONE CARATTERISTICA AMBIENTALE F SCALA 1:100



PARTICOLARE A: AREE DI RICOSTITUZIONE E CREAZIONE DI AMBIENTI DI INTERESSE ECOLOGICO E DI SALVAGUARDIA DEI VALORI ECOSISTEMICI DEL TERRITORIO SCALA 1:50



PARTICOLARE B: AREE DI RICOSTITUZIONE E CREAZIONE DI AMBIENTI DI INTERESSE ECOLOGICO E DI SALVAGUARDIA DEI VALORI ECOSISTEMICI DEL TERRITORIO SCALA 1:50

STRADA S.S. N.219 "GUBBIO - PIAN D'ASSINO"
ADEGUAMENTO TRATTO GUBBIO-UMBERTIDE
2° LOTTO: MOCAIANA-UMBERTIDE - 1° STRALCIO: MOCAIANA-PIETRALUNGA
 CIG 6038565D77 - CUP F31B12000720001

SOGETTO ATTUATORE ANAS S.p.A.

PROGETTO ESECUTIVO

IMPRESA:

PROGETTAZIONE:

RESPONSABILE DELL'INTEGRAZIONE
FRA LE VARIE PRESTAZIONI SPECIALISTICHE
Ing. GIOVANNA CASSANI

PROGETTAZIONE OPERE IN SOTTERRANEO
Ing. GIOVANNA CASSANI

GEOLOGIA
Dott.ssa Geol. FIORENZA PENNINO

ARCHEOLOGIA
Dott.ssa Archeologa FRANCESCA GERMINI

PROGETTAZIONE STRUTTURALE
Ing. PIER PAOLO CORCHIA

PROGETTAZIONE STRADALE, IDRAULICA DI PIATTAFORMA E IMPIANTI
Ing. FILIPPO VIARO

PROGETTAZIONE AMBIENTALE, PAESAGGISTICA E ARCHITETTONICA
Arch. SERGIO BECCARELLI

CONSULENZE SPECIALISTICHE:

ASPECTI ENERGETICI E PRESTAZIONALI
Ing. SANDRO DE FEO

SICUREZZA
Ing. GIUSEPPE OLIVA

RELAZIONE PAESAGGISTICA
SEZIONI OPERE A VERDE
TAV.7 DI 11

RESPONSABILE DEL PROCEDIMENTO: *Ing. A. DEVITOFRANCESCHI*

CODICE PROGETTO		NOME FILE		REVISIONE	SCALA
PROGETTO	LIV. PROG. N. PROG.	T00IA02AMBSZ07A.dwg			
DPPG05	E 1701	CODICE ELAB. T00IA02AMBSZ07		A	100-50

A	EMISSIONE PER PROCEDURE	16/07/2019	RINALDI	BECCARELLI	CASSANI
REV.	DESCRIZIONE	DATA	REDATTO	VERIFICATO	APPROVATO