AREA	
Scavo:	7.00 mq
Rilevato:	0.00 mq
Inerbimento:	0.06 mq
Scotico:	5.61 mq
Bonifica:	11.96 mq

PROGRESSIVA 10+070.000

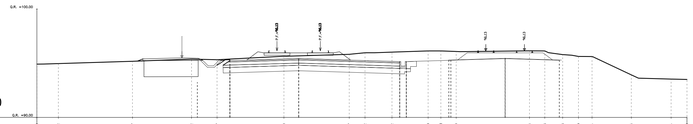

DISTANZE TERRENO	
QUOTE TERRENO	
DISTANZE PROGETTO STRATO SUP.	
QUOTE PROGETTO STRATO SUP.	

AREA	
Scavo:	0.00 mq
Rilevato:	32.69 mq
Inerbimento:	0.98 mq
Scotico:	8.06 mq
Bonifica:	15.12 mq

PROGRESSIVA 10+600.000

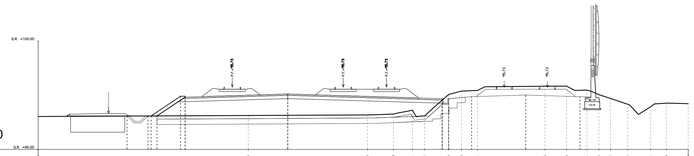

DISTANZE TERRENO	
QUOTE TERRENO	
DISTANZE PROGETTO STRATO SUP.	
QUOTE PROGETTO STRATO SUP.	

AREA	
Scavo:	0.00 mq
Rilevato:	23.92 mq
Inerbimento:	0.91 mq
Scotico:	8.44 mq
Bonifica:	10.76 mq

PROGRESSIVA 10+200.000

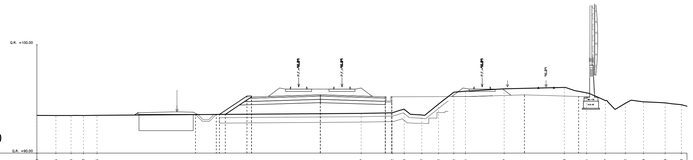

DISTANZE TERRENO	
QUOTE TERRENO	
DISTANZE PROGETTO STRATO SUP.	
QUOTE PROGETTO STRATO SUP.	

AREA	
Scavo:	0.00 mq
Rilevato:	17.21 mq
Inerbimento:	0.66 mq
Scotico:	7.97 mq
Bonifica:	13.30 mq

PROGRESSIVA 10+700.000

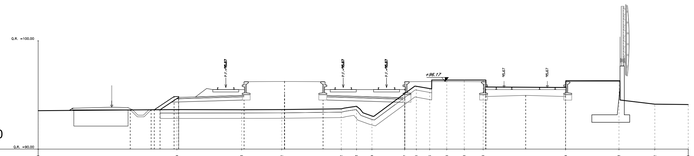

DISTANZE TERRENO	
QUOTE TERRENO	
DISTANZE PROGETTO STRATO SUP.	
QUOTE PROGETTO STRATO SUP.	

AREA	
Scavo:	0.00 mq
Rilevato:	14.74 mq
Inerbimento:	0.67 mq
Scotico:	6.93 mq
Bonifica:	11.99 mq

PROGRESSIVA 10+300.000

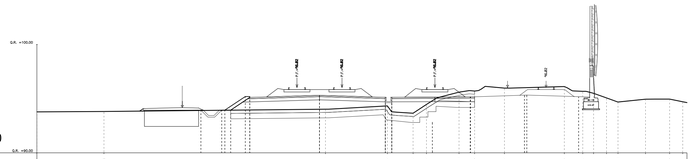

DISTANZE TERRENO	
QUOTE TERRENO	
DISTANZE PROGETTO STRATO SUP.	
QUOTE PROGETTO STRATO SUP.	

AREA	
Scavo:	0.00 mq
Rilevato:	13.18 mq
Inerbimento:	0.66 mq
Scotico:	7.84 mq
Bonifica:	11.30 mq

PROGRESSIVA 10+800.000

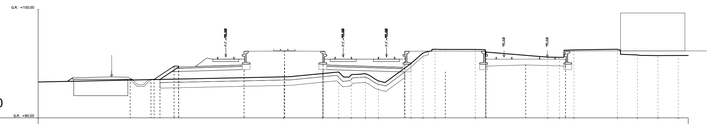

DISTANZE TERRENO	
QUOTE TERRENO	
DISTANZE PROGETTO STRATO SUP.	
QUOTE PROGETTO STRATO SUP.	

AREA	
Scavo:	0.00 mq
Rilevato:	24.08 mq
Inerbimento:	0.92 mq
Scotico:	6.94 mq
Bonifica:	12.37 mq

PROGRESSIVA 10+400.000

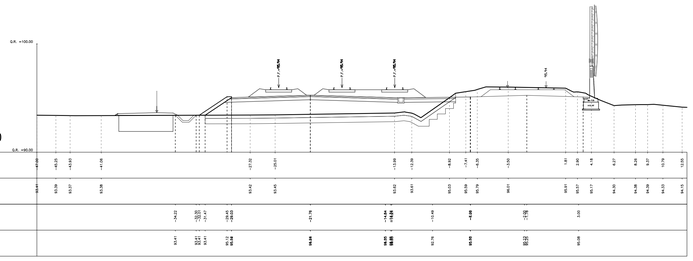

DISTANZE TERRENO	
QUOTE TERRENO	
DISTANZE PROGETTO STRATO SUP.	
QUOTE PROGETTO STRATO SUP.	

AREA	
Scavo:	0.46 mq
Rilevato:	6.01 mq
Inerbimento:	0.33 mq
Scotico:	7.49 mq
Bonifica:	15.27 mq

PROGRESSIVA 10+900.000

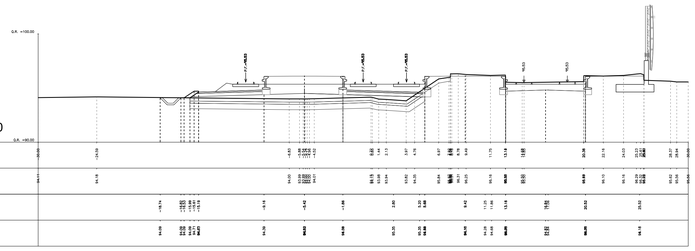

DISTANZE TERRENO	
QUOTE TERRENO	
DISTANZE PROGETTO STRATO SUP.	
QUOTE PROGETTO STRATO SUP.	

AREA	
Scavo:	0.00 mq
Rilevato:	34.74 mq
Inerbimento:	1.05 mq
Scotico:	7.86 mq
Bonifica:	14.14 mq

PROGRESSIVA 10+500.000

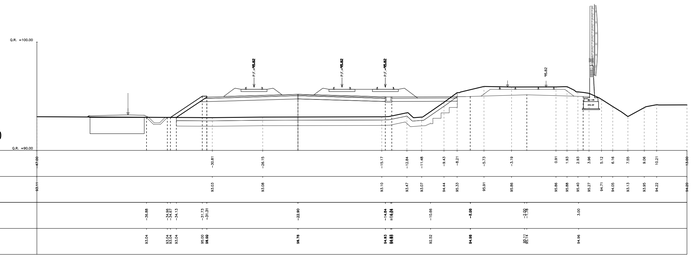

DISTANZE TERRENO	
QUOTE TERRENO	
DISTANZE PROGETTO STRATO SUP.	
QUOTE PROGETTO STRATO SUP.	

AREA	
Scavo:	0.12 mq
Rilevato:	5.87 mq
Inerbimento:	0.32 mq
Scotico:	7.54 mq
Bonifica:	17.86 mq

PROGRESSIVA 11+000.000

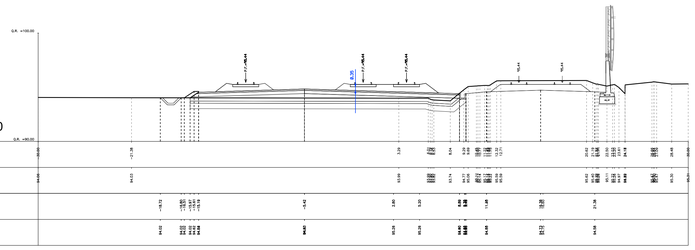

DISTANZE TERRENO	
QUOTE TERRENO	
DISTANZE PROGETTO STRATO SUP.	
QUOTE PROGETTO STRATO SUP.	

COMMITTENTE:

RFI RETE FERROVIARIA ITALIANA
GRUPPO FERROVIE DELLO STATO ITALIANE

PROGETTAZIONE:

ITALFERR
GRUPPO FERROVIE DELLO STATO ITALIANE

CUP: J84H17000480001
CUP: J47I09000030009

U.O. INFRASTRUTTURE NORD

PROGETTO DEFINITIVO

POTENZIAMENTO DELLA LINEA MILANO - GENOVA
QUADRUPLICAMENTO TRATTA MILANO ROGOREDO - PAVIA
FASE 1 - QUADRUPLICAMENTO MI ROGOREDO - PIEVE EMANUELE

CORPO STRADALE FERROVIARIO - CONFIGURAZIONE FINALE

Sezioni trasversali - Tav. 10/16

SCALA: 1:200

COMMESSA	LOTTO	FASE	ENTE	TIPO DOC.	OPERA/DISCIPLINA	PROGR.	REV.
NM0Z	10	D	26	W9	CS0000	010	A

Rev.	Descrizione	Redatto	Data	Verificato	Data	Approvato	Data	Autorizzato	Data
A	EMISSIONE ESECUTIVA	CONSORZIO INTUNA	Novembre 2018	G.Gaspari, M.Maran	Novembre 2018	S. Sacchi	Novembre 2018		

File: NM0Z10D26W9CS0000010A.DWG

n. Elab.:

ITALFERR - DC INFRASTRUTTURE NORD
Dott. Ing. Francesco Pagliuca
Ordine degli Ingegneri di Roma n. 21974