AREA	
Scavo:	1.17 mq
Rilevato:	9.06 mq
Inerbimento:	0.76 mq
Scotico:	4.15 mq
Bonifica:	7.04 mq

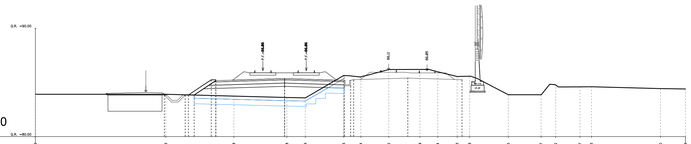

PROGRESSIVA 25+000.000

DISTANZE TERRENO	
QUOTE TERRENO	
DISTANZE PROGETTO STRATO SUP.	
QUOTE PROGETTO STRATO SUP.	

AREA	
Scavo:	1.61 mq
Rilevato:	0.00 mq
Inerbimento:	0.30 mq
Scotico:	3.56 mq
Bonifica:	9.00 mq

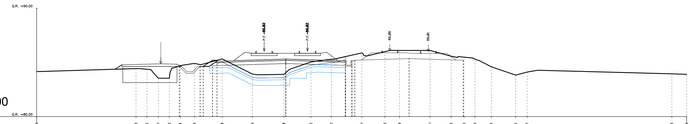

PROGRESSIVA 25+400.000

DISTANZE TERRENO	
QUOTE TERRENO	
DISTANZE PROGETTO STRATO SUP.	
QUOTE PROGETTO STRATO SUP.	

AREA	
Scavo:	1.08 mq
Rilevato:	7.11 mq
Inerbimento:	0.72 mq
Scotico:	4.12 mq
Bonifica:	7.10 mq

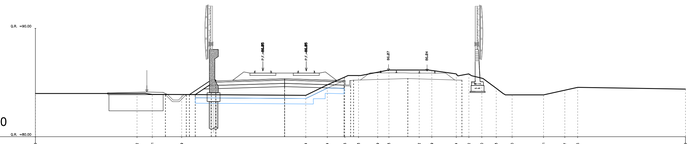

PROGRESSIVA 25+100.000

DISTANZE TERRENO	
QUOTE TERRENO	
DISTANZE PROGETTO STRATO SUP.	
QUOTE PROGETTO STRATO SUP.	

AREA	
Scavo:	2.46 mq
Rilevato:	2.43 mq
Inerbimento:	0.43 mq
Scotico:	3.88 mq
Bonifica:	9.06 mq



PROGRESSIVA 25+500.000

DISTANZE TERRENO	
QUOTE TERRENO	
DISTANZE PROGETTO STRATO SUP.	
QUOTE PROGETTO STRATO SUP.	

AREA	
Scavo:	1.32 mq
Rilevato:	3.71 mq
Inerbimento:	0.19 mq
Scotico:	3.68 mq
Bonifica:	8.61 mq

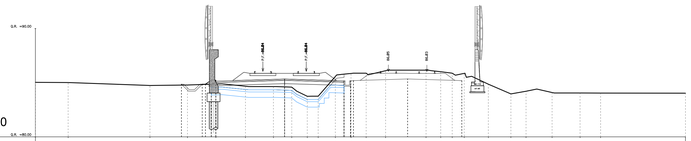

PROGRESSIVA 25+210.000

DISTANZE TERRENO	
QUOTE TERRENO	
DISTANZE PROGETTO STRATO SUP.	
QUOTE PROGETTO STRATO SUP.	

AREA	
Scavo:	1.15 mq
Rilevato:	11.88 mq
Inerbimento:	0.86 mq
Scotico:	4.24 mq
Bonifica:	7.37 mq

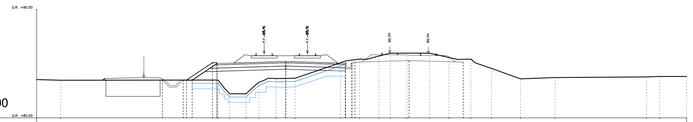

PROGRESSIVA 25+600.000

DISTANZE TERRENO	
QUOTE TERRENO	
DISTANZE PROGETTO STRATO SUP.	
QUOTE PROGETTO STRATO SUP.	

AREA	
Scavo:	1.38 mq
Rilevato:	5.39 mq
Inerbimento:	0.30 mq
Scotico:	3.77 mq
Bonifica:	9.05 mq

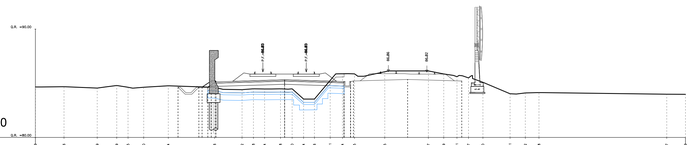

PROGRESSIVA 25+300.000

DISTANZE TERRENO	
QUOTE TERRENO	
DISTANZE PROGETTO STRATO SUP.	
QUOTE PROGETTO STRATO SUP.	

AREA	
Scavo:	0.98 mq
Rilevato:	13.28 mq
Inerbimento:	0.91 mq
Scotico:	4.28 mq
Bonifica:	7.28 mq



PROGRESSIVA 25+700.000

DISTANZE TERRENO	
QUOTE TERRENO	
DISTANZE PROGETTO STRATO SUP.	
QUOTE PROGETTO STRATO SUP.	

COMMITTENTE:

RFI RETE FERROVIARIA ITALIANA
GRUPPO FERROVIE DELLO STATO ITALIANE

PROGETTAZIONE:

ITALFERR
GRUPPO FERROVIE DELLO STATO ITALIANE

CUP: J47I09000030009

U.O. INFRASTRUTTURE NORD

PROGETTO DEFINITIVO

POTENZIAMENTO DELLA LINEA MILANO - GENOVA
QUADRUPLICAMENTO TRATTA MILANO ROGOREDO - PAVIA
FASE 2 - QUADRUPLICAMENTO PIEVE EMANUELE - PAVIA

CORPO STRADALE FERROVIARIO - CONFIGURAZIONE FINALE

Sezioni trasversali - Tav. 15/18

SCALA: 1:200

COMMESSA	LOTTO	FASE	ENTE	TIPO DOC.	OPERA/DISCIPLINA	PROGR.	REV.
NM0Z	20	D	26	W9	CS0000	015	A

Rev.	Descrizione	Redatto	Data	Verificato	Data	Approvato	Data	Autorizzato	Data
A	EMISSIONE ESECUTIVA	D.RIGENTO INTERNI	Novembre 2018	R.Esposito/A. Maran	Novembre 2018	S. Spinelli	Novembre 2018	ITALFERR - U.O. INFRASTRUTTURE NORD Dott. Ing. Francesco Pisani Ordine degli Ingegneri della Provincia di Napoli n. 20125 sez. A	

File: NM0Z20D26W9CS0000015A.DWG

n. Elab.: