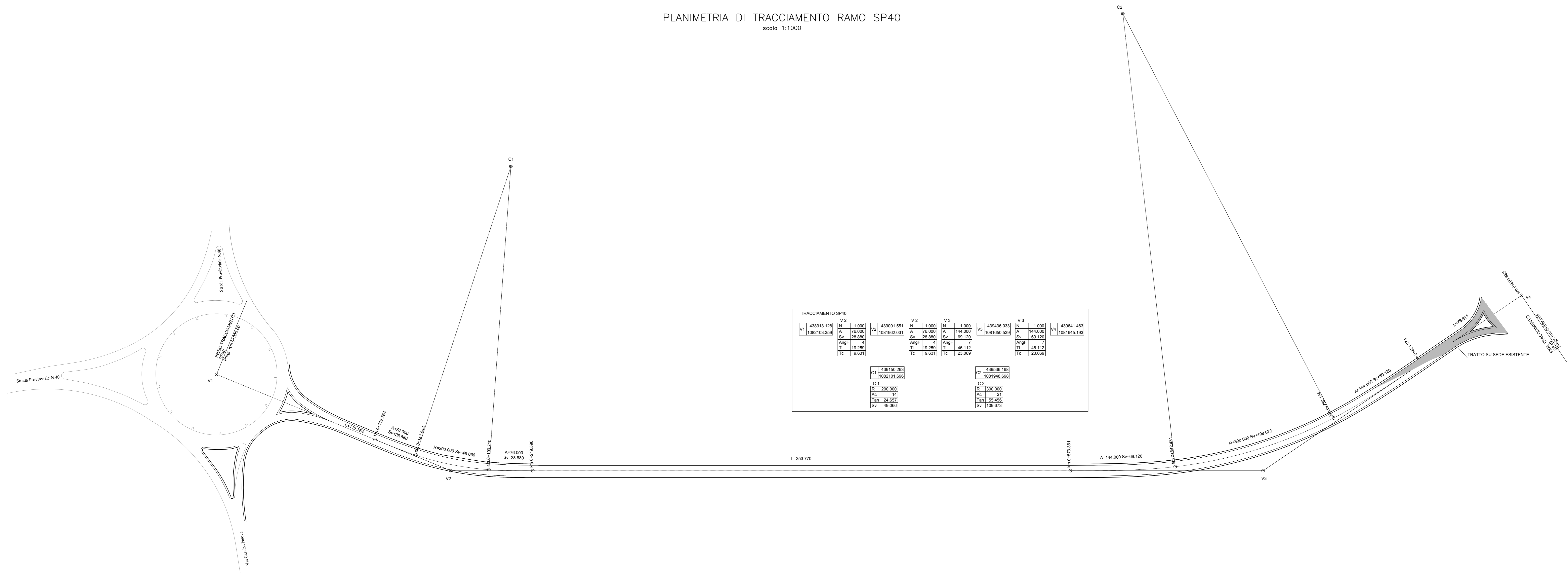
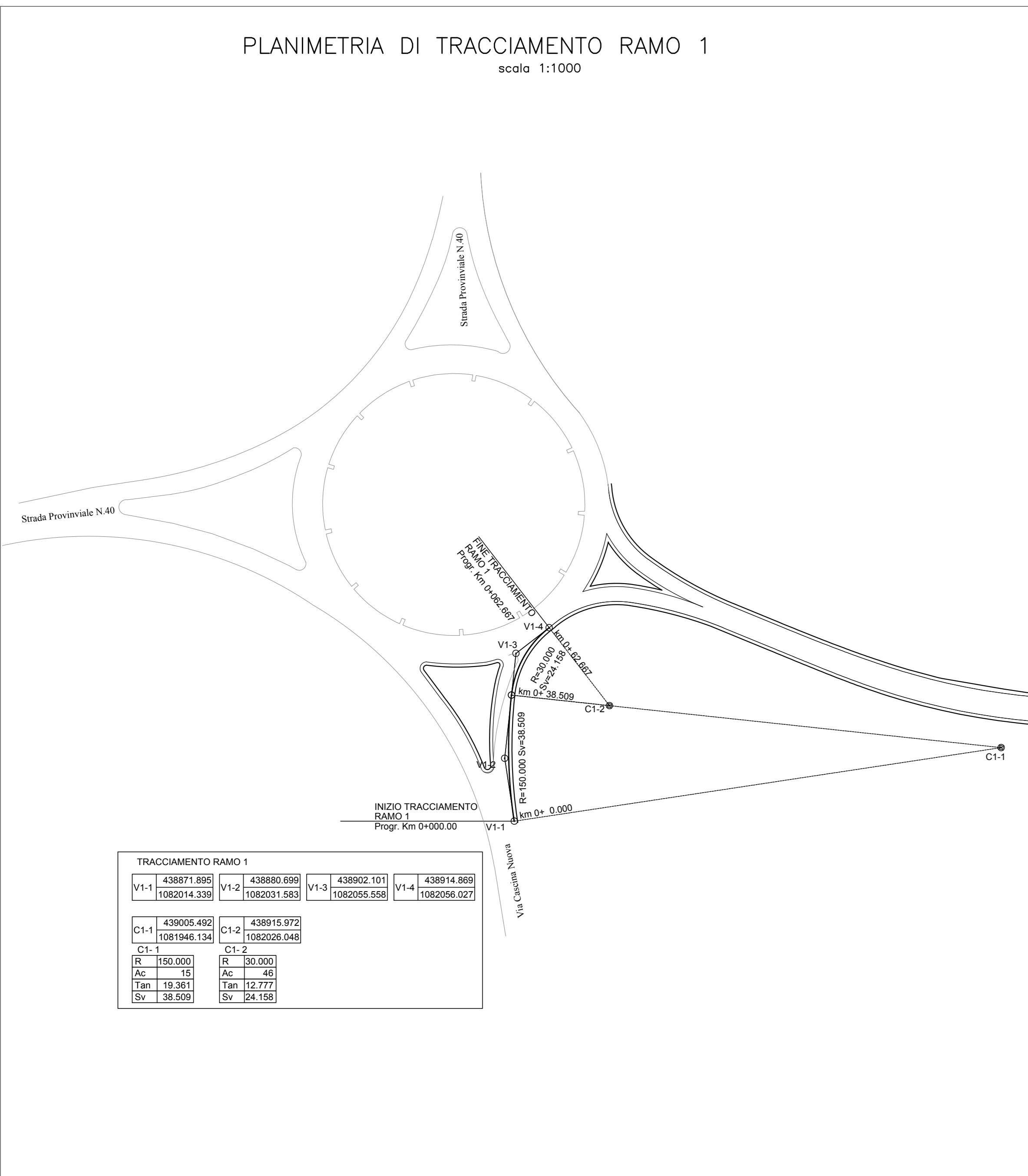


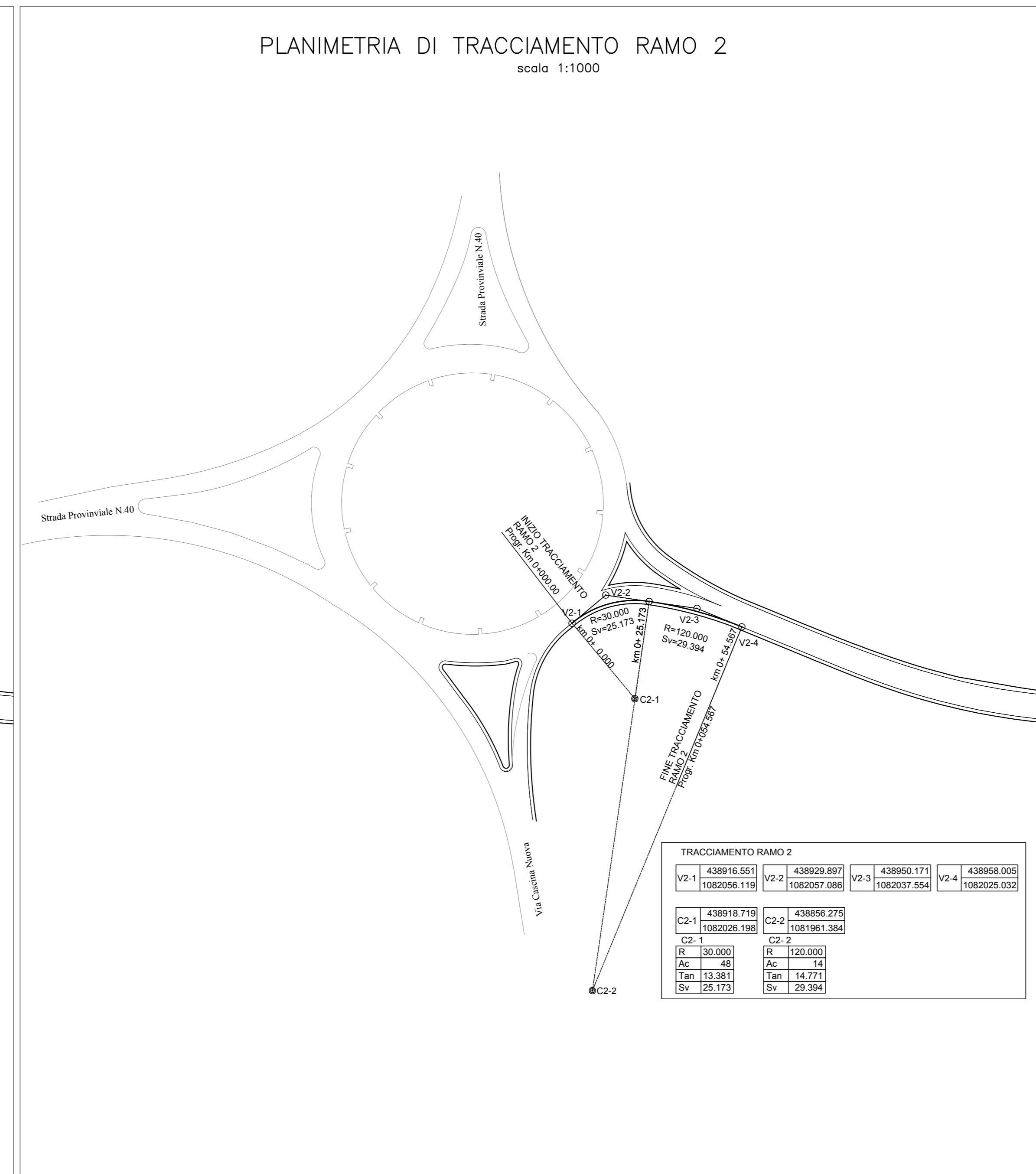
PLANIMETRIA DI TRACCIAMENTO RAMO SP40
scala 1:1000



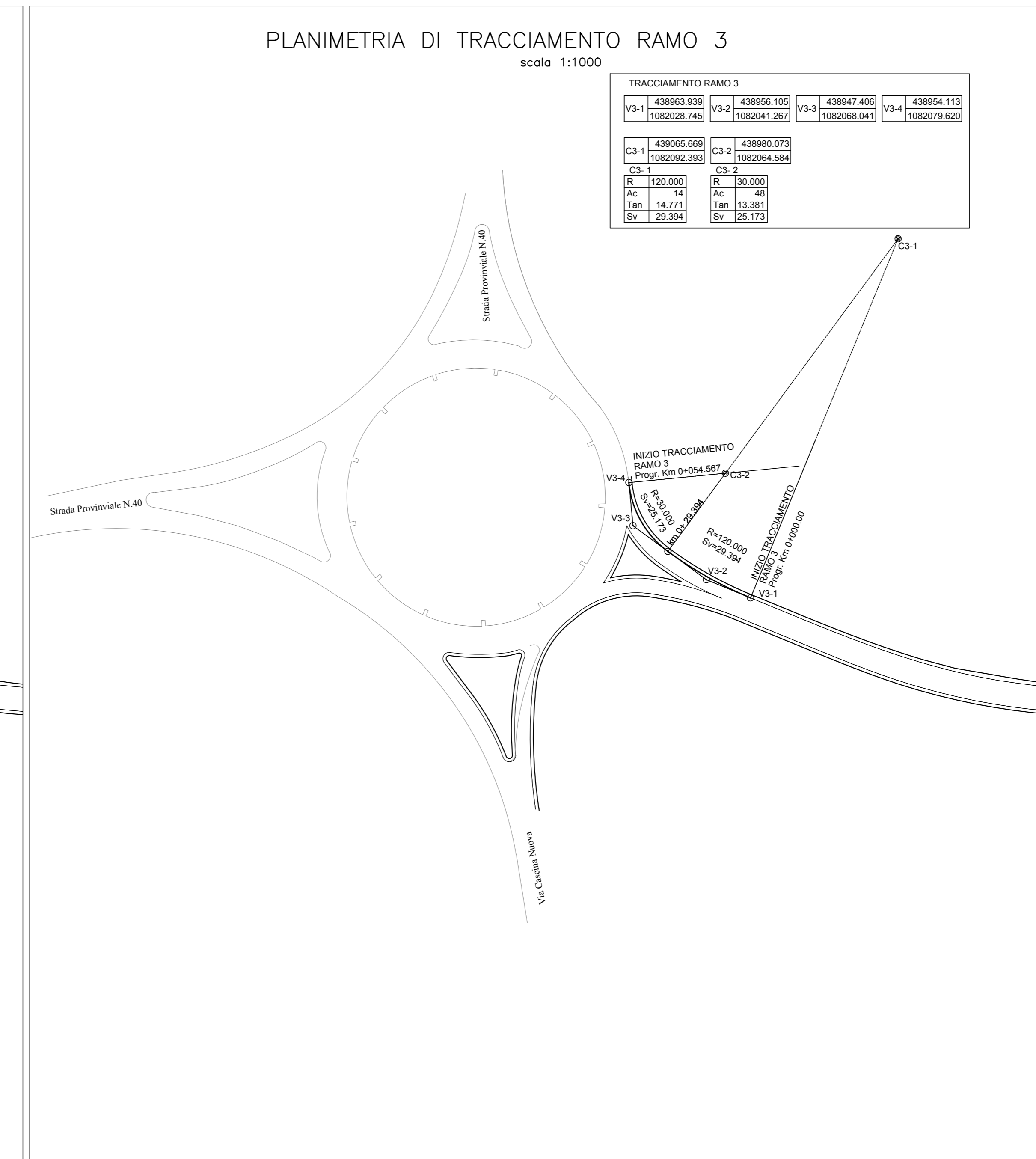
PLANIMETRIA DI TRACCIAMENTO RAMO 1
scala 1:1000



PLANIMETRIA DI TRACCIAMENTO RAMO 2
scala 1:1000



PLANIMETRIA DI TRACCIAMENTO RAMO 3
scala 1:1000



COMMITTENTE: **RFI** RETE FERROVIARIA ITALIANA GRUPPO FERROVIE DELLO STATO ITALIANO

PROGETTAZIONE: **ITALFER** INFRASTRUTTURE NORD

CUP: J4710900030009

U.O. INFRASTRUTTURE NORD

PROGETTO DEFINITIVO

POTENZIAMENTO DELLA LINEA MILANO - GENOVA
QUADRUPPLICAMENTO TRATTA MILANO ROGOREDO - PAVIA
FASE 2 - QUADRUPPLICAMENTO PIEVE EMANUELE - PAVIA

OPERE PRINCIPALI - CAVALCAFERROVIA
Nuovo cavalciferrovia SP40 km 12+350
Planimetria di tracciamento

SCALA: 1:1000

Rev.	Descrizione	Redatto	Data	Verificato	Data	Approvato	Data	Autografo	Data
A	PRIMA EMISSIONE		NOVEMBRE 2018		NOVEMBRE 2018		NOVEMBRE 2018		

File: N10G22026P7N1V10001A.DWG n. Etab.: 1