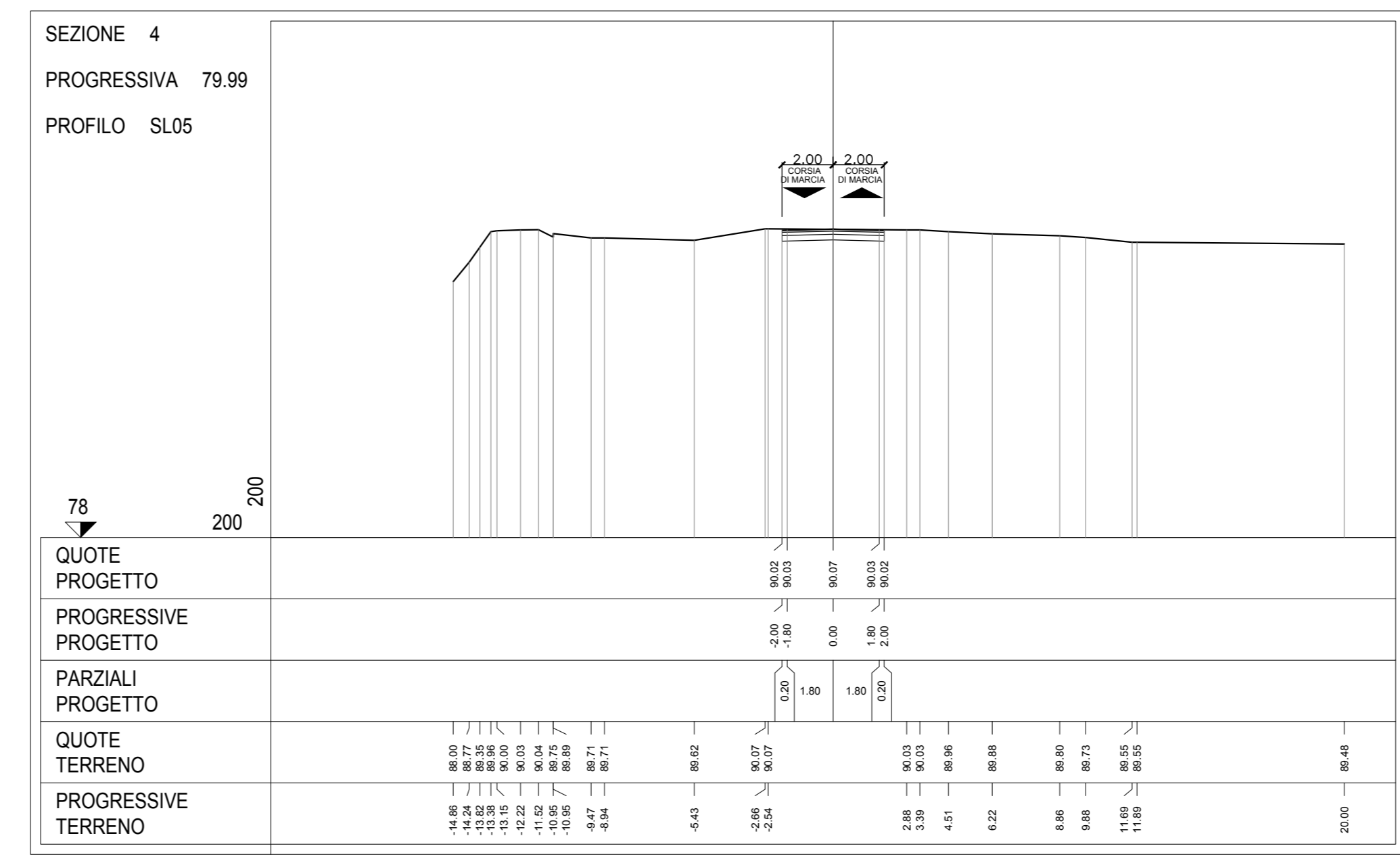
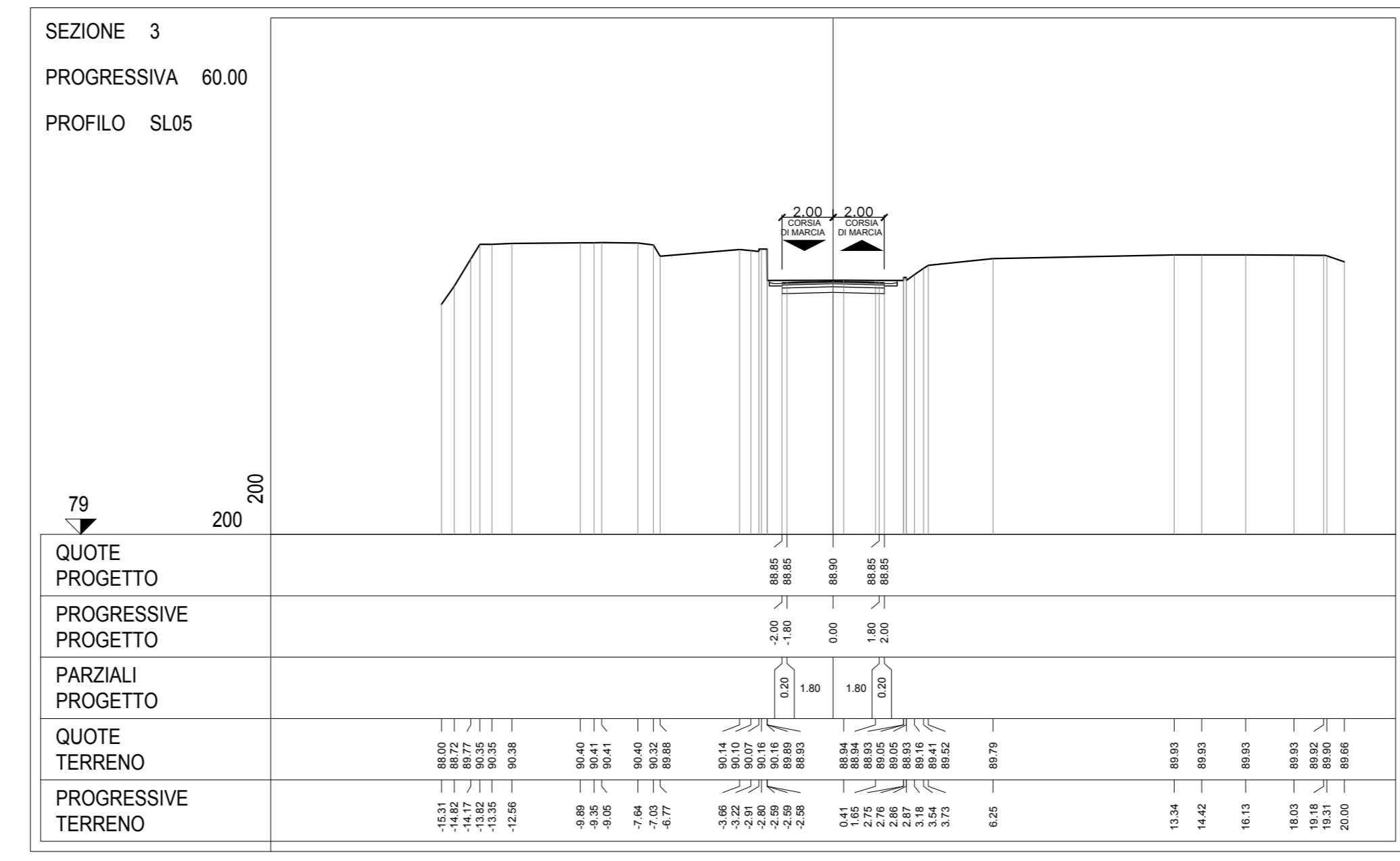
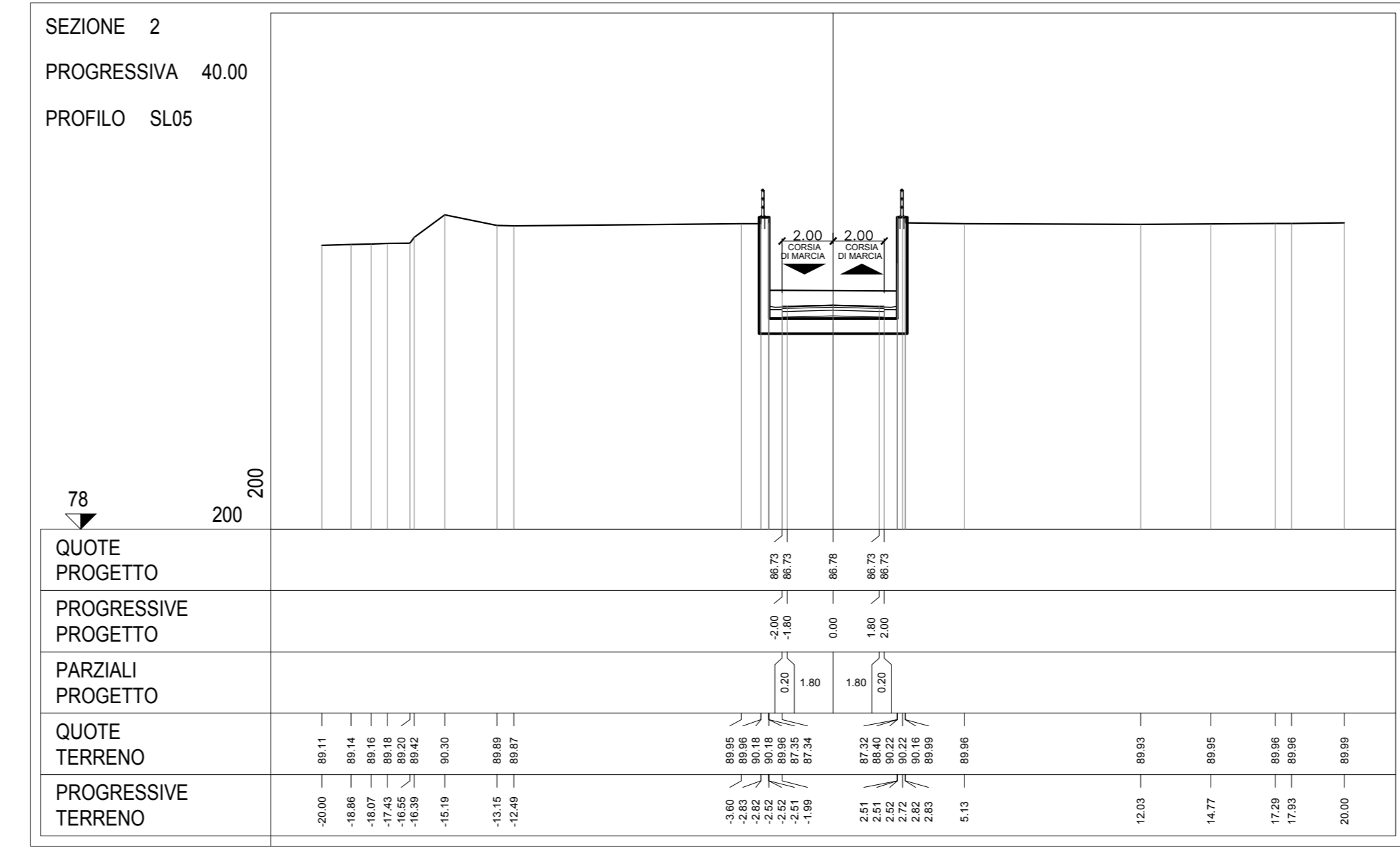
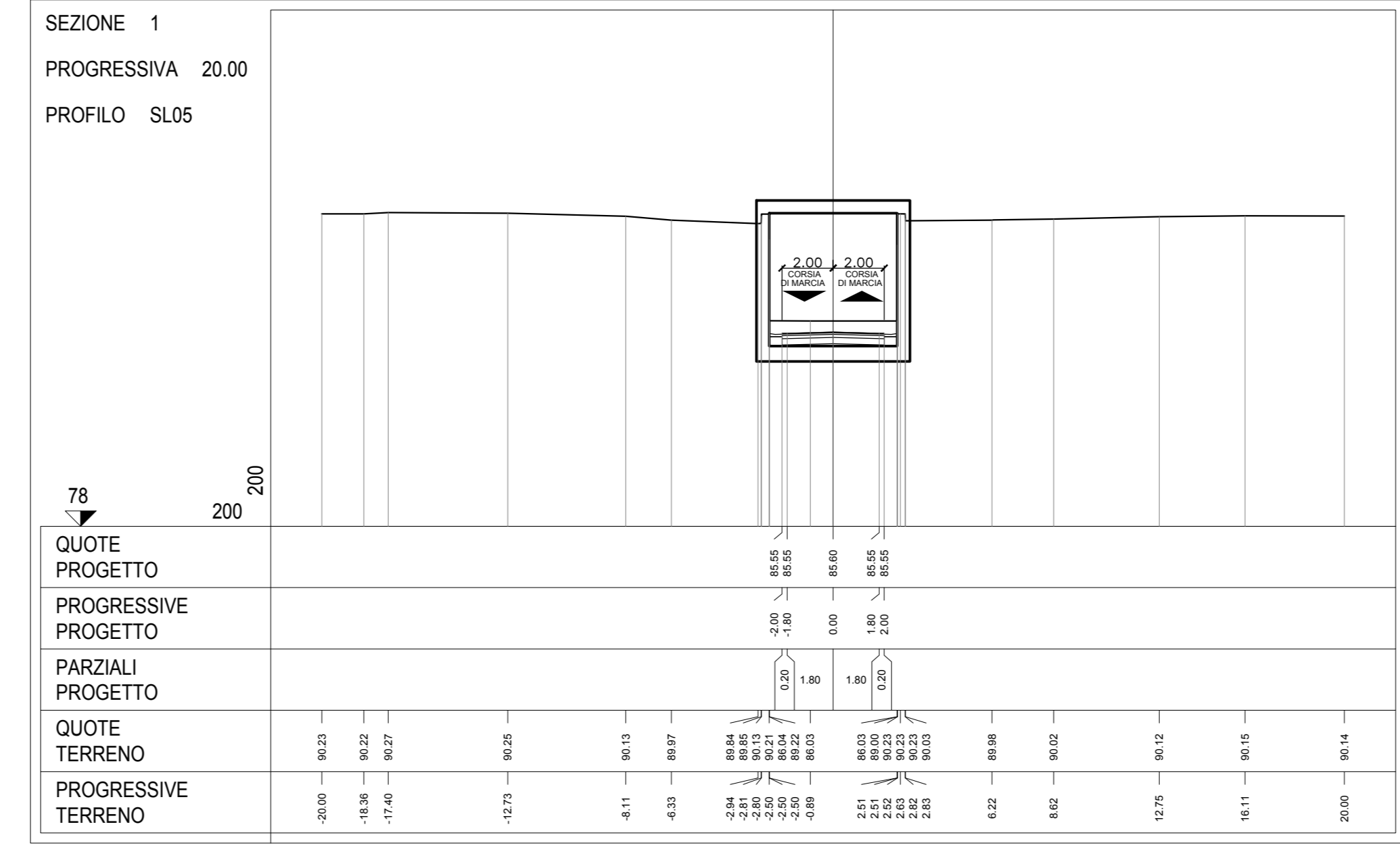


Altezza 1:50
Lunghezze 1:50
Q. RIF. 80.000

No. SEZIONI	1	2	3	4
QUOTE PROGETTO	95.51	95.60	96.75	99.07
QUOTE TERRENO	95.55	96.03	97.24	98.94
DISTANZE PARZIALI	20.00	20.00	20.00	19.99
DISTANZE PROGRESSIVE	0.00	20.00	40.00	60.00
ETTOMETRICHE	[Bar chart showing track length segments]			
ANDAMENTO PLANIMETRICO	[Plan view diagram with lengths L=46.83, L=24.07, L=9.10]			
ANDAMENTO CIGLI	[Cross-section diagram of the track edges]			



COMMITTENTE:

PROGETTAZIONE:

CUP: J4710900030009

U.O. INFRASTRUTTURE NORD

PROGETTO DEFINITIVO

POTENZIAMENTO DELLA LINEA MILANO - GENOVA
QUADRUPPLICAMENTO TRATTA MILANO ROGOREDO - PAVIA
FASE 2 - QUADRUPPLICAMENTO PIEVE EMANUELE - PAVIA

OPERE PRINCIPALI - SOTTOVIA E SOTTOPASSI
 SL05 - Prolungamento sottovia via Del Sole km 17+182
 Profilo longitudinale e sezioni

SCALA: VARIE

Rev.	Descrizione	Redatto	Data	Verificato	Data	Approvato	Data	Autore
A	EMMISSIONE ESECUTIVA	[Signature]	Novembre 2018	[Signature]	Novembre 2018	[Signature]	Novembre 2018	[Signature]

File: NMO22026F25_0500001A.DWG n. Etab.: []