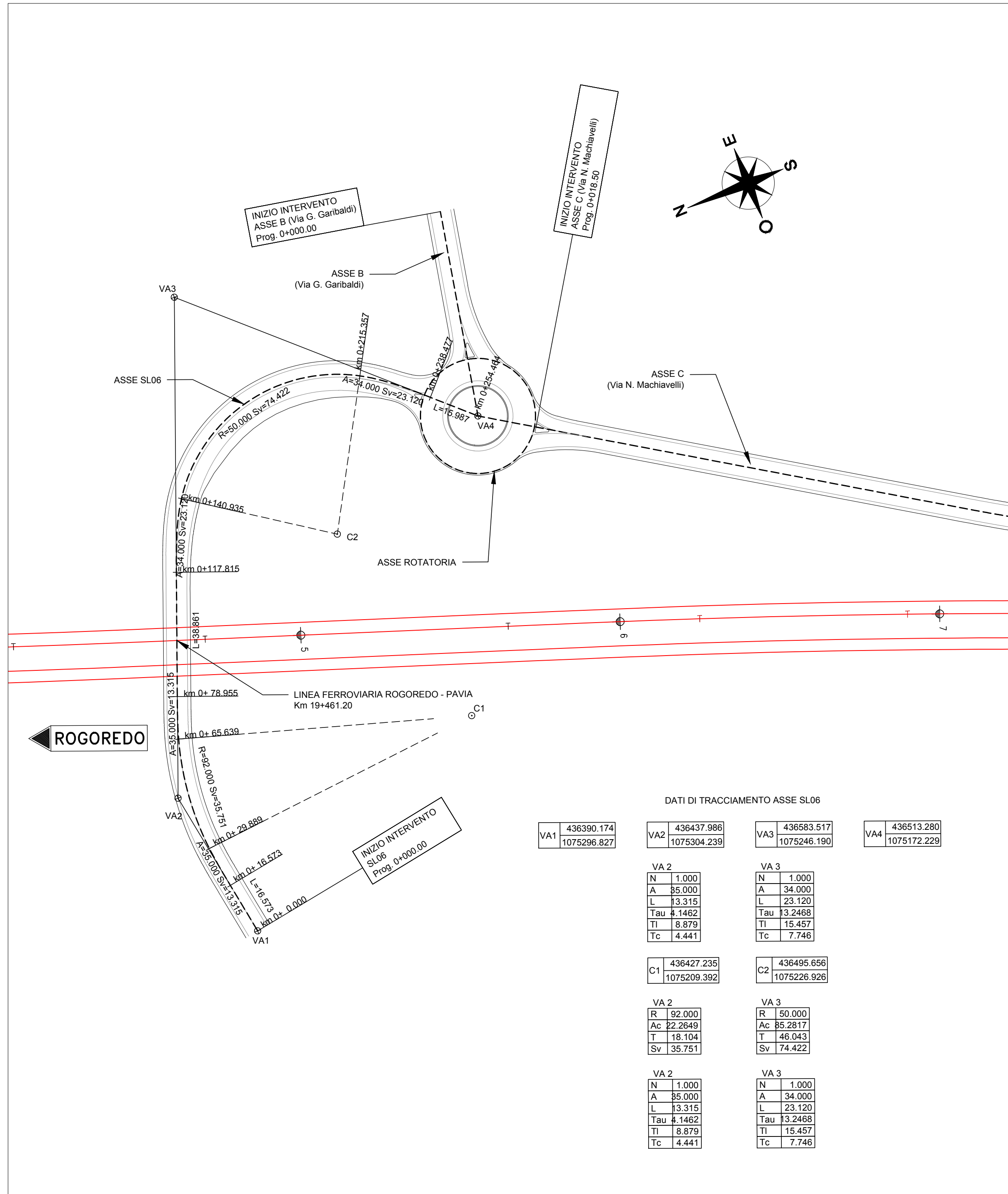


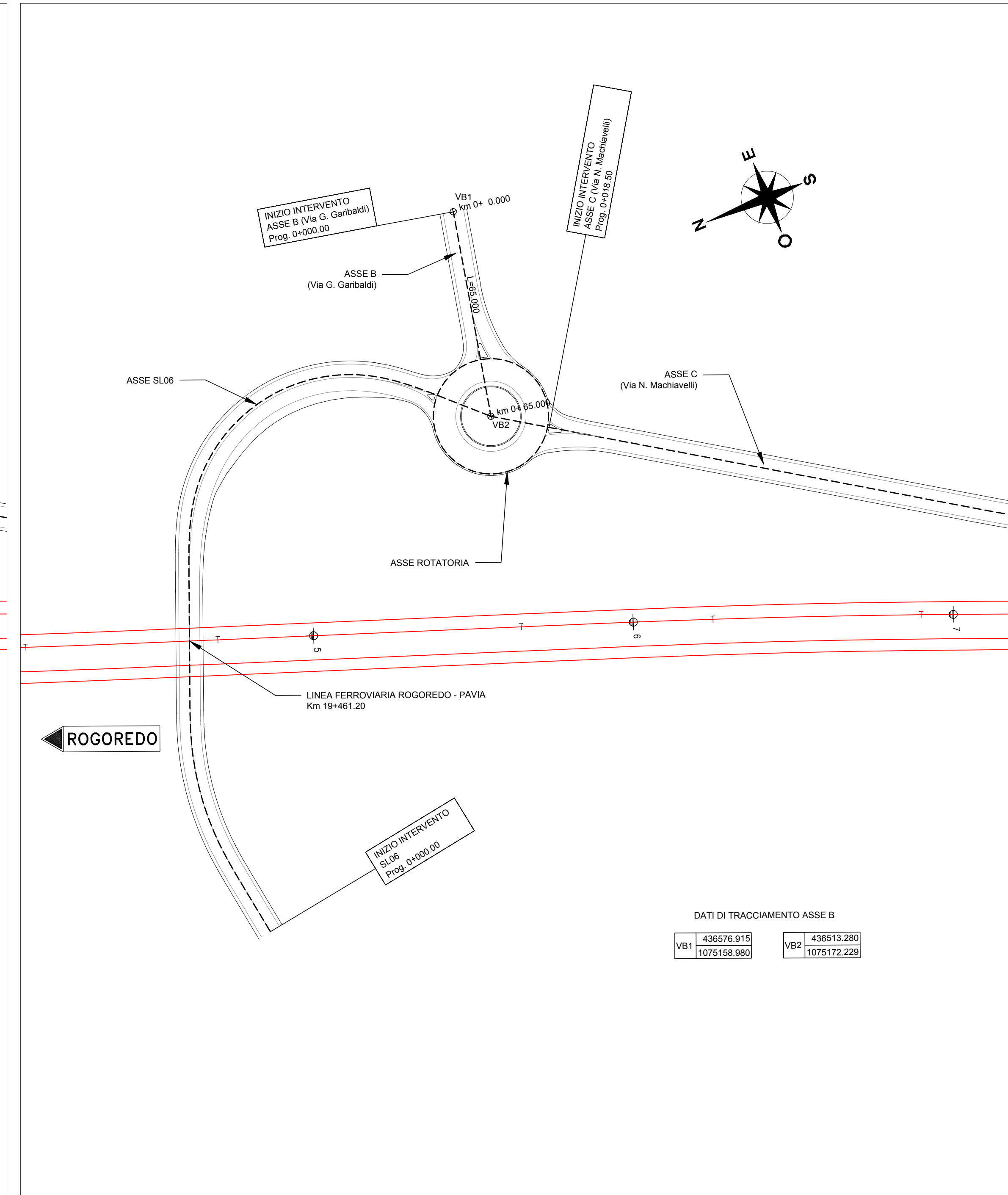
PLANIMETRIA DI TRACCIAMENTO ASSE SL06

scala 1:1000



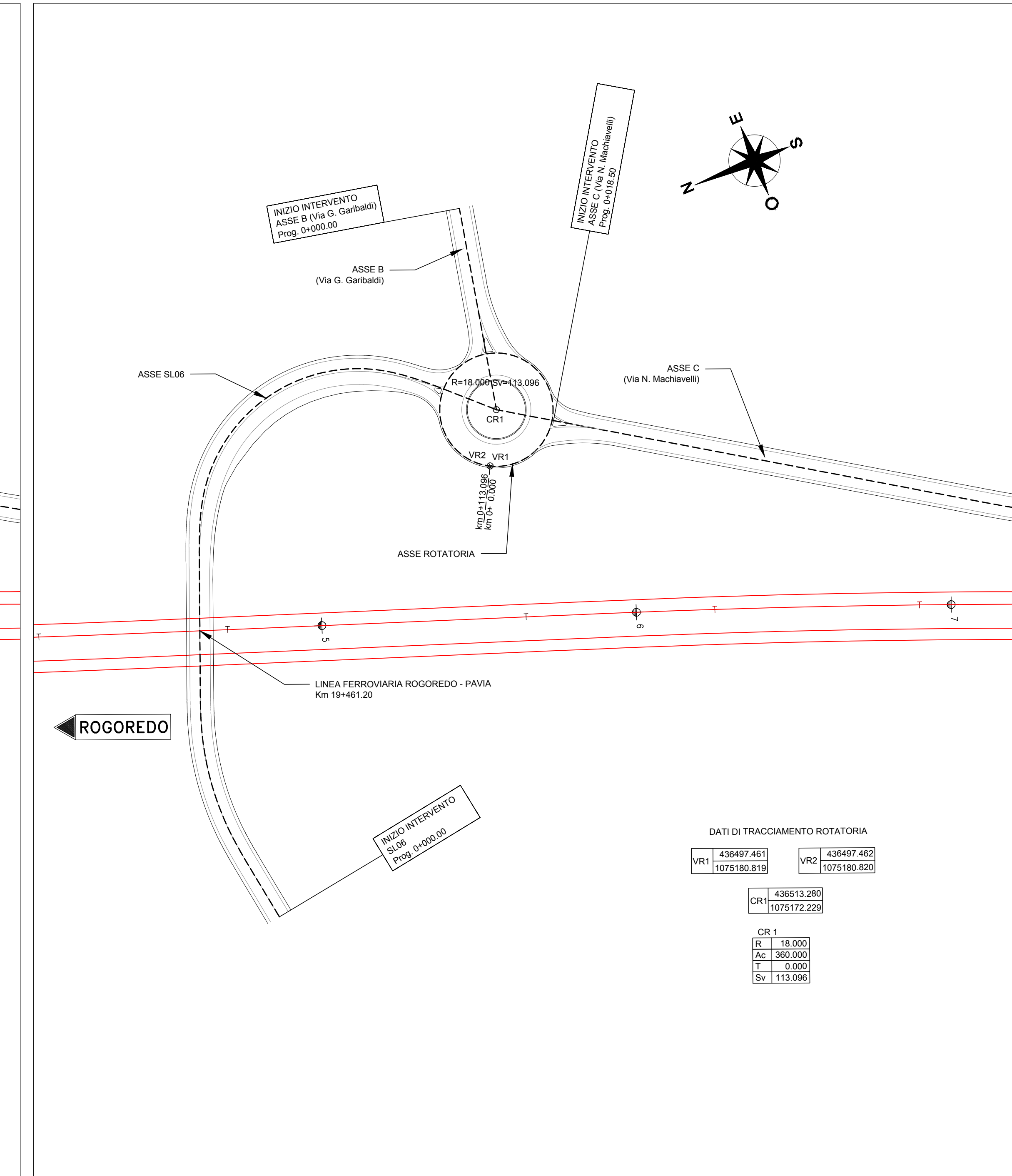
PLANIMETRIA DI TRACCIAMENTO ASSE B

scala 1:1000




PLANIMETRIA DI TRACCIAMENTO ASSE ROTATORIA

scala 1:1000



PLANIMETRIA DI TRACCIAMENTO ASSE C

scala 1:1000



COMMITTENTE: **RFI** RETE FERROVIARIA ITALIANA GRUPPO FERROVIE DELLO STATO ITALIANE

PROGETTAZIONE: **ITALFER** INFRASTRUTTURE NORD

CUP: J4710900030009

U.O. INFRASTRUTTURE NORD

PROGETTO DEFINITIVO

POTENZIAMENTO DELLA LINEA MILANO - GENOVA
QUADRUPPLICAMENTO TRATTA MILANO ROGOREDO - PAVIA
FASE 2 - QUADRUPPLICAMENTO PIEVE EMANUELE - PAVIA

OPERE PRINCIPALI - SOTTOVIA E SOTTOPASSI
 SL06B - Prolungamento sottovia via Niccolò Macchiavelli km 19+461
 Planimetria di tracciamento con deviazioni viabilità

SCALA: 1:1000

Rev.	Descrizione	Redatto	Data	Verificato	Data	Approvato	Data	Autore
A	EMMISSIONE ESECUTIVA

File: N10222026P7N3000002A.DWG n. Etab: 1