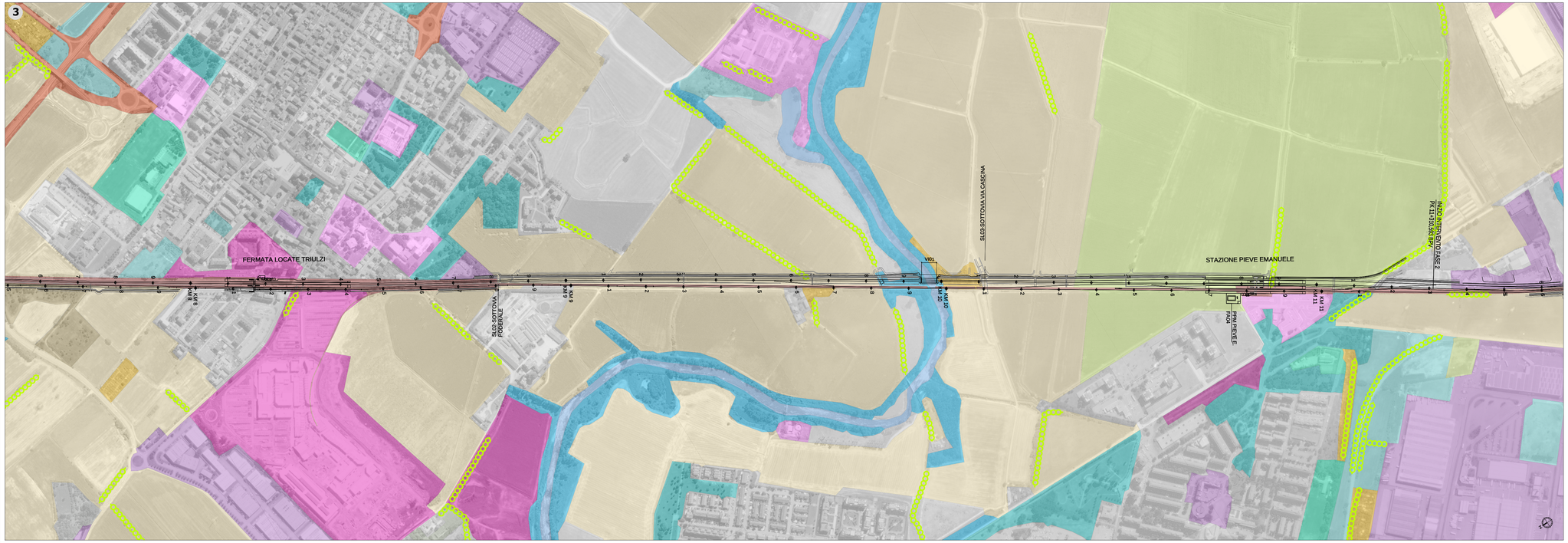

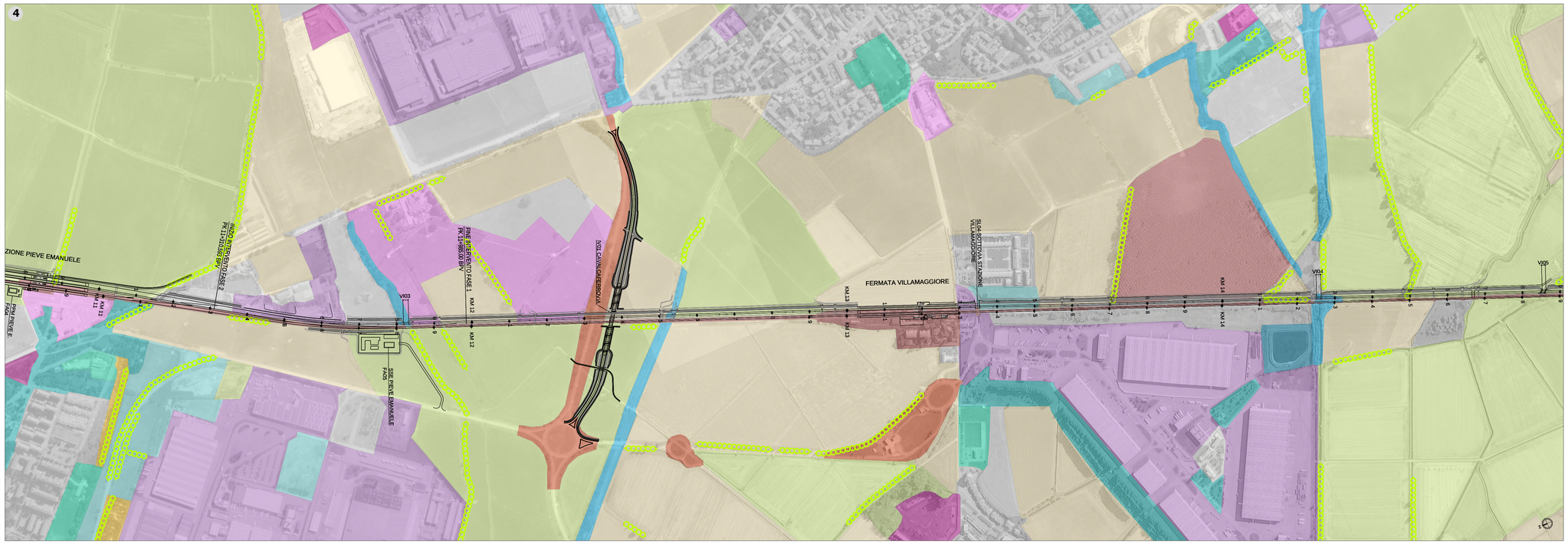

Key plan

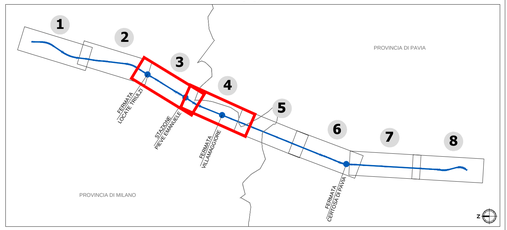

LEGENDA

Opere di linea

Opere viarie connesse

USI IN ATTO

- 1111 - Tessuto residenziale denso
- 1112 - Tessuto residenziale continuo mediamente denso
- 1121 - Tessuto residenziale discontinuo
- 1122 - Tessuto residenziale rado e nucleiforme
- 1123 - Tessuto residenziale sparso
- 1211 - Insediamenti industriali, artigianali, commerciali e agricoli con spazi annessi
- 1212 - Insediamenti di grandi impianti di servizi pubblici e privati
- 1221 - Reti stradali e spazi accessori
- 1222 - Reti ferroviarie e spazi accessori
- 131 - Cave
- 133 - Cantieri
- 134 - Aree degradate non utilizzate e non vegetate
- 1411 - Parchi e giardini
- 1412 - Aree verdi incolte
- 1421 - Impianti sportivi
- 2111 - Seminativi semplici
- 2112 - Seminativi arborati
- 2113 - Colture orticole
- 2114 - Colture floro-vivaistiche
- 2115 - Orti familiari
- 213 - Risaie
- 2241 - Pioppeti
- 2242 - Altre legnose agrarie
- 2311 - Prati permanenti in assenza di specie arboree ed arbustive
- 2312 - Prati permanenti con presenza di specie arboree ed arbustive sparse
- 3111 - Boschi di latifoglie a densità media e alta
- 3112 - Boschi di latifoglie a densità bassa
- 3113 - Formazioni ripariali
- 314 - Rimboschimenti recenti
- 3223 - Vegetazione degli argini sopraelevati
- 3241 - Cespuglieti con presenza significativa di specie arbustive alte ed arboree
- 3242 - Cespuglieti in aree di agricole abbandonate
- 411 - Vegetazione delle aree umide interne e delle torbiere
- 511 - Alvei fluviali e corsi d'acqua artificiali
- 521 - Bacini idrici naturali
- 522 - Bacini idrici artificiali
- 523 - Bacini idrici da attività estrattive interessanti la falda

Filari e siepi

Fonte: Regione Lombardia, Geoportale Lombardia, shapefile "Dusaf5.0"

COMMITTENTE:

RFI RETE FERROVIARIA ITALIANA
GRUPPO FERROVIE DELLO STATO ITALIANE

PROGETTAZIONE:

ITALFERR
GRUPPO FERROVIE DELLO STATO ITALIANE

U.O. ARCHITETTURA, AMBIENTE E TERRITORIO

PROGETTO DEFINITIVO

POTENZIAMENTO DELLA LINEA MILANO - GENOVA
QUADRUPLICAMENTO TRATTA MILANO ROGOREDO - PAVIA

STUDIO DI IMPATTO AMBIENTALE

Carta degli usi in atto 2/4

SCALA: 1:5.000

COMMESSA	LOTTO	FASE	ENTE	TIPO DOC.	OPERA/DISCIPLINA	PROGR.	REV.
NM0Z	00	D	22	N5	SA0000	010	A

Rev.	Descrizione	Redatto	Data	Verificato	Data	Approvato	Data	Autorizzato Data
	Emissione esecutiva	F.Massari	Luglio 2019	G. Dajelli R. Paglino	Luglio 2019	M.Berlingieri	Luglio 2019	D.Ludovici Luglio

File: NM0Z00D22N5SA0000011A.dwg

n. Elab.: