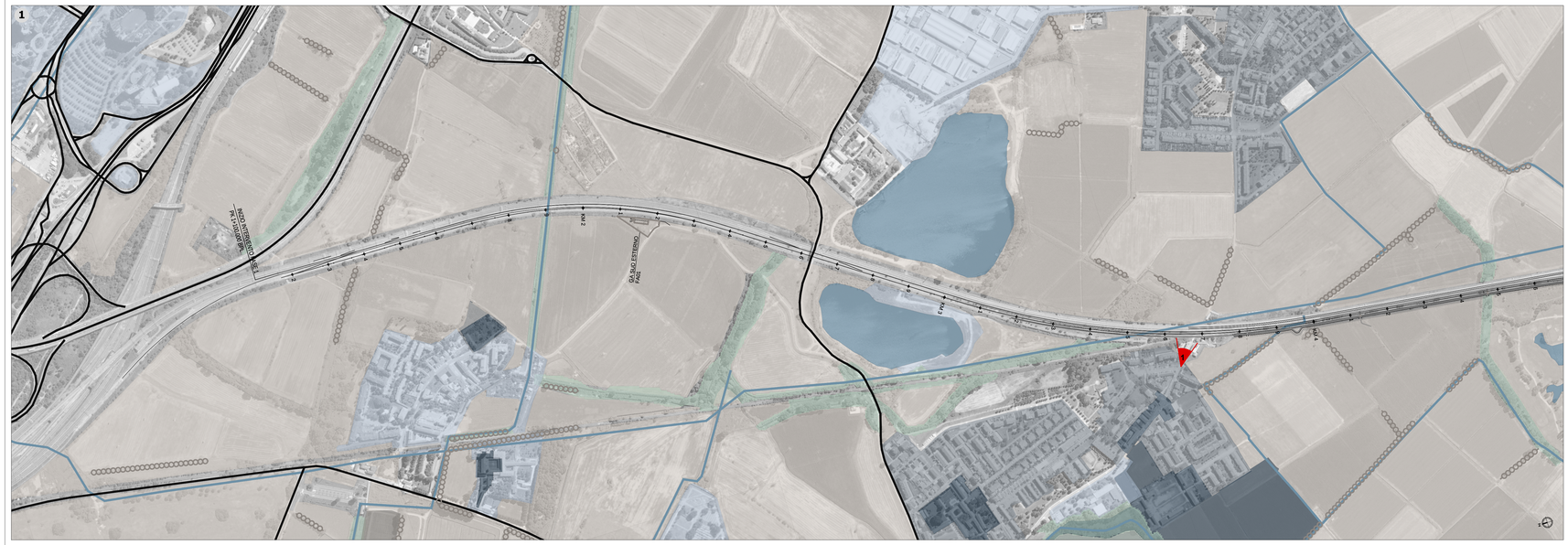

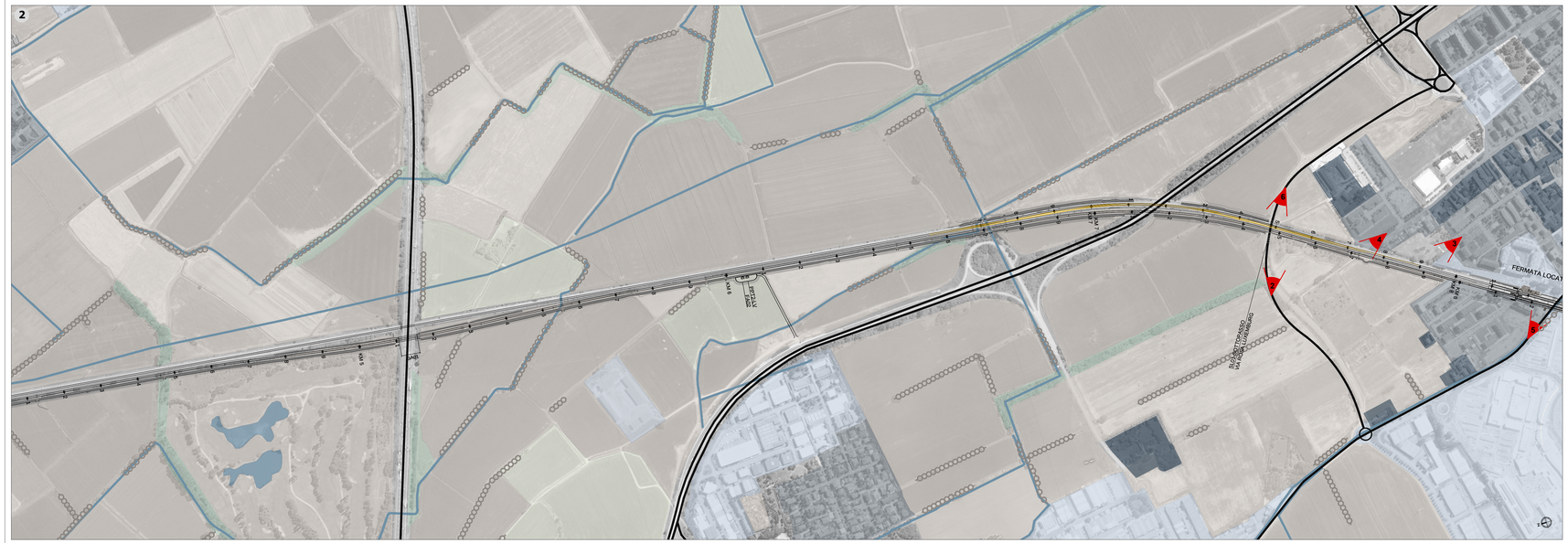

ELEMENTI DEL SISTEMA INSEDIADIVO

- Nuclei storici e di antica formazione
- Tessuti compatti densi e mediamente densi
- Sparsi radi e nucleiformi
- Produttivi, artigianali e agricoli

Macro-ambito percettivo del paesaggio urbano della Bassa pianura

Poasco, via Unica di Poasco. Insediamento caratterizzato da tessuti compattatesi a partire dal nucleo centrale di orgine storica.
Viasuale diretta a margine dell'abitato in direzione della linea ferroviaria con quinte debolmenti frammentate.

Locate Triulzi, strada provinciale 164 che costeggia i tessuti compatti dell'abitato.
Visuale ampia sul paesaggio della pianura irrigua periurbana.

ELEMENTI DEL PAESAGGIO AGRARIO

- Pianura irrigua
- Pianura risicola

ELEMENTI DEL PAESAGGIO NATURALE E SEMINATURALE

- Fasce fluviali
- Reticolo idraulico: rogge, canali, fontanili e bacini artificiali
- Pioppeti
- Filari alberati

Key plan

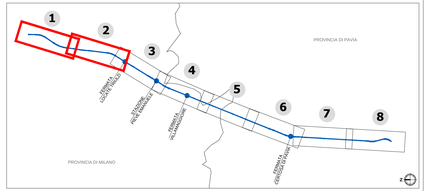

LEGENDA

- Opere di linea
- Opere viarie connesse
- Reticolo viario principale

COMMITTENTE:

RFI RETE FERROVIARIA ITALIANA
GRUPPO FERROVIE DELLO STATO ITALIANE

PROGETTAZIONE:

ITALFERR
GRUPPO FERROVIE DELLO STATO ITALIANE

U.O. ARCHITETTURA, AMBIENTE E TERRITORIO

PROGETTO DEFINITIVO

POTENZIAMENTO DELLA LINEA MILANO - GENOVA
QUADRUPLICAMENTO TRATTA MILANO ROGOREDO - PAVIA

STUDIO DI IMPATTO AMBIENTALE

Carta della struttura del paesaggio e visualità 1/4

SCALA: 1:5.000

COMMESSA	LOTTO	FASE	ENTE	TIPO DOC.	OPERA/DISCIPLINA	PROGR.	REV.
NM0Z	00	D	22	N5	SA0000	013	A

Rev.	Descrizione	Redatto	Data	Verificato	Data	Approvato	Data	Autorizzato Data
	Emissione esecutiva	F.Massari	Luglio 2019	G. Dapelli E. Pagliro	Luglio 2019	M.Bertrignani	Luglio 2019	D.Ludovici Luglio 2019

Il Direttore Tecnico
Dott. Ing. Dario Ludovici
Ordine degli Ingegneri di Roma n. 14777

File: NM0Z00D22N5SA0000013A.dwg

n. Elab.: