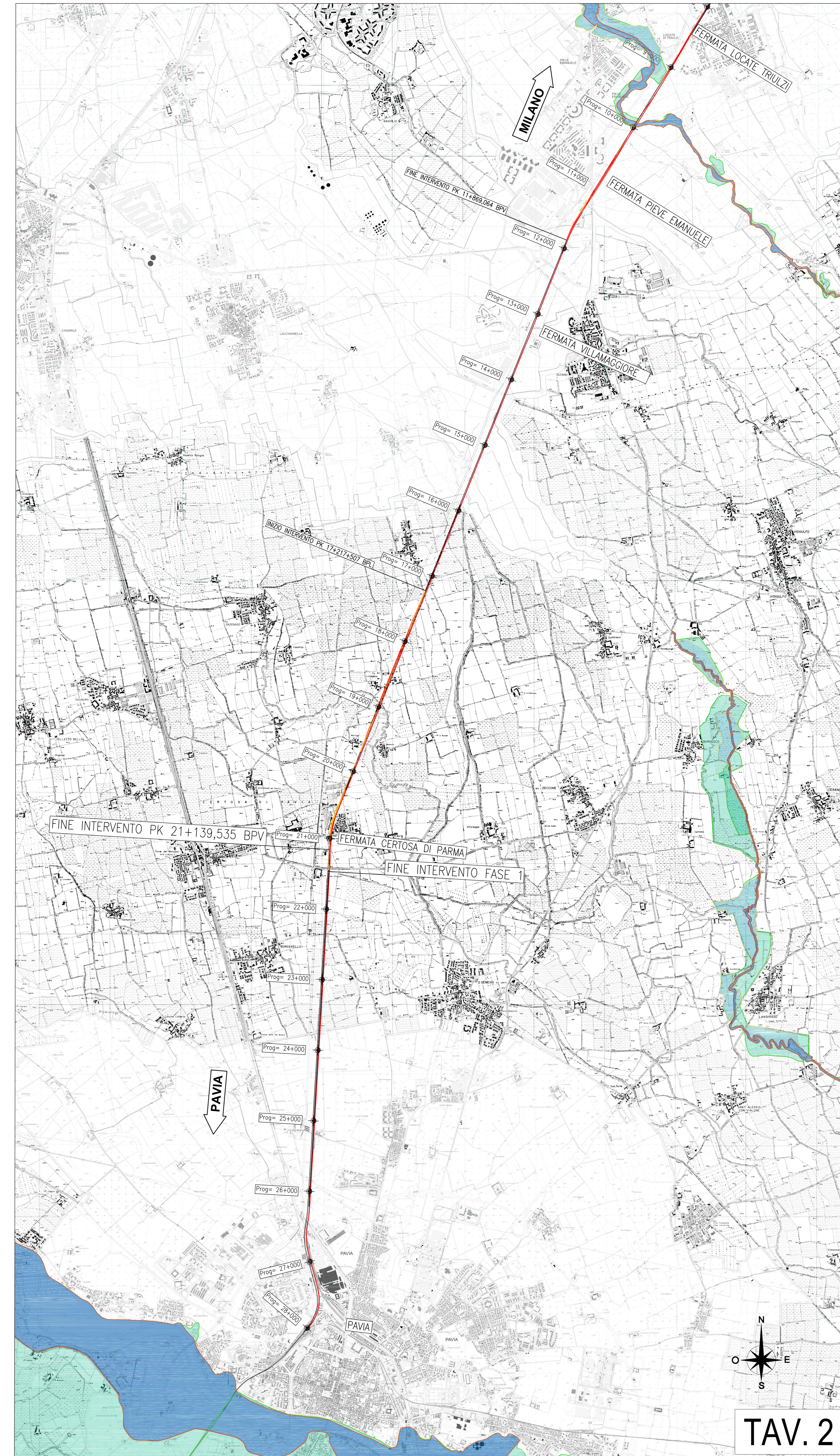


TAV. 1



TAV. 2

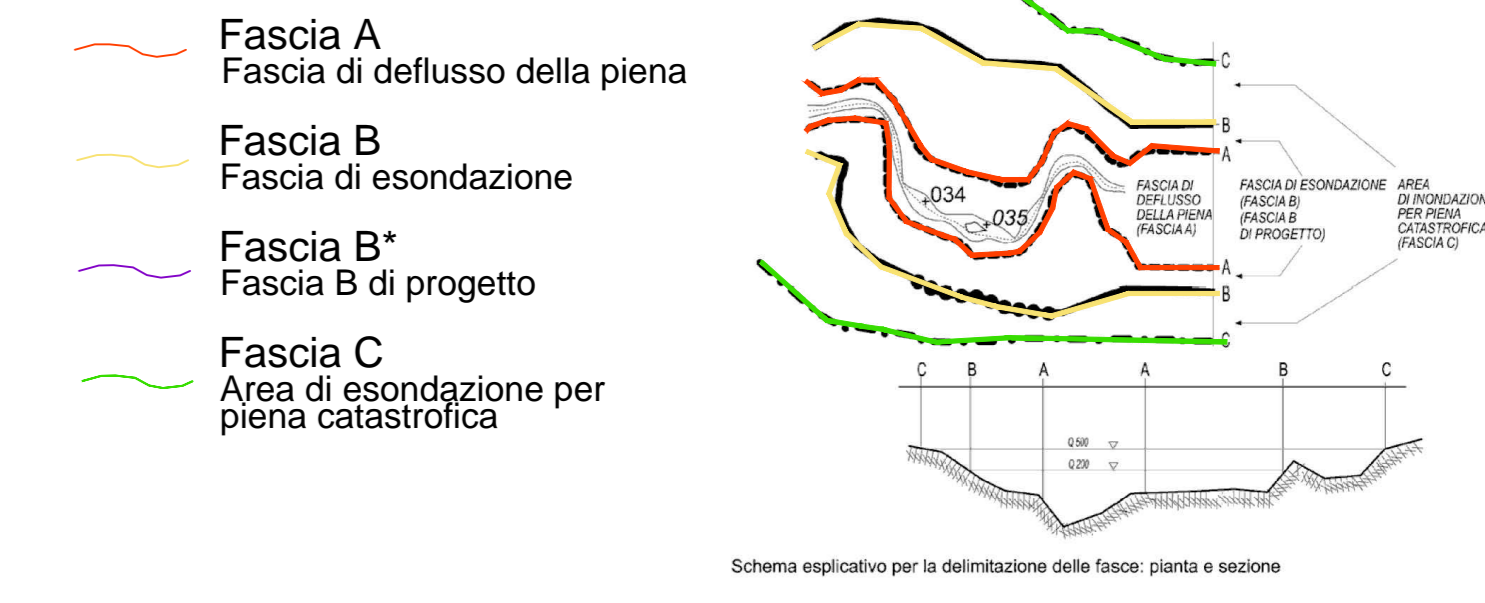
LEGENDA

PERICOLOSITA' DA ALLUVIONE  
Mappatura delle aree di Pericolosità idraulica secondo il Piano di Gestione del Rischio di Alluvioni (PGRA) relativo al distretto idrografico del Po, di cui all'art. 7 del d.lgs. 49/2010

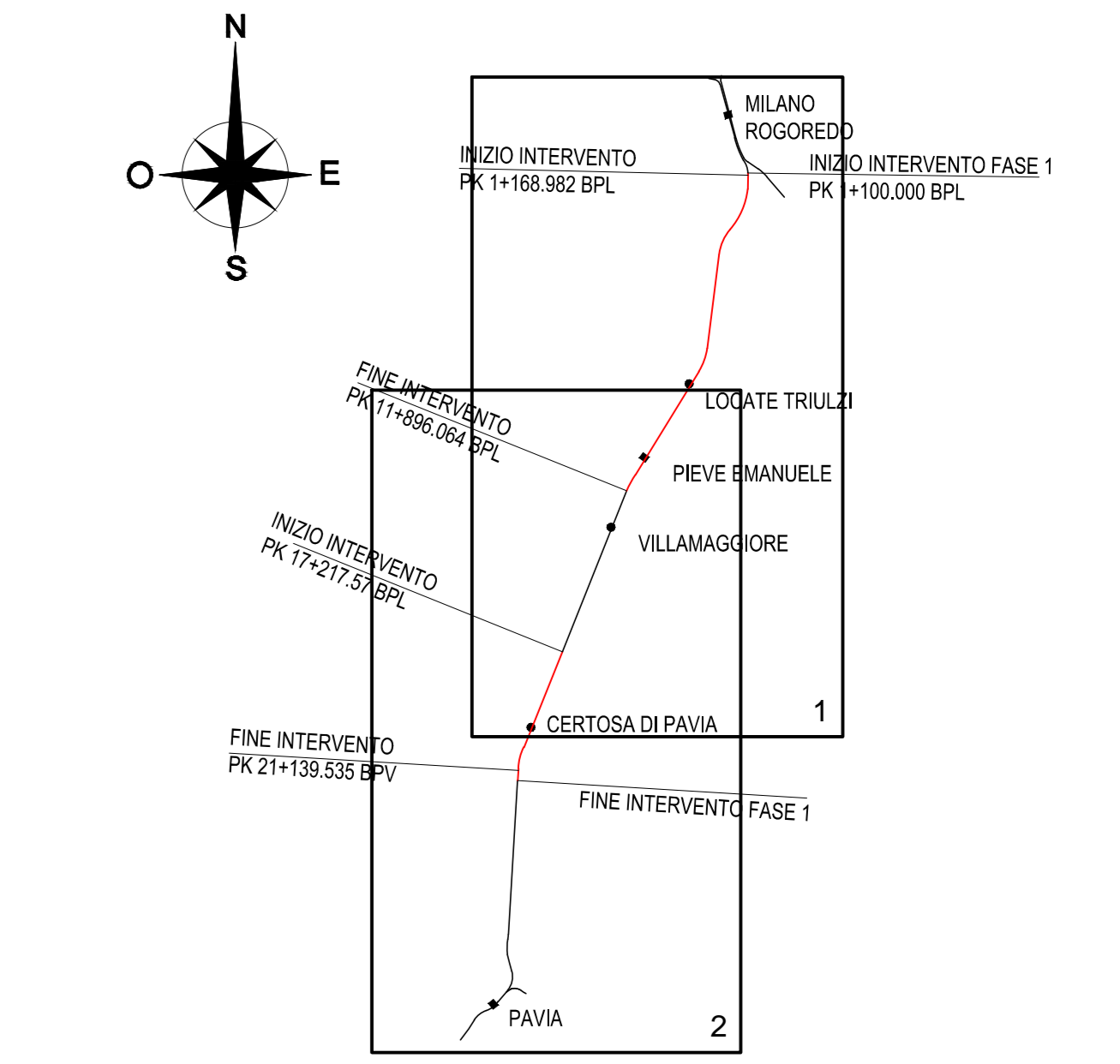
- PROBABILITA' ALTA  
AREE ALLAGABILI PER EVENTI CON Tr = 10 anni
- PROBABILITA' MEDIA  
AREE ALLAGABILI PER EVENTI CON Tr = 100 anni
- PROBABILITA' BASSA  
AREE ALLAGABILI PER EVENTI CON Tr = 500 anni

AREE DESUNTE DAL PIANO DI GESTIONE RISCHIO ALLUVIONI (PGRA)

FASCE FLUVIALI DEL PSFF  
Schema esplicativo per la delimitazione delle fasce:



BINARIO IN QUADRUPPLICAMENTO  
BINARIO ESISTENTE



COMMITTENTE: **RFI** RETE FERROVIARIA ITALIANA  
GRUPPO FERROVIE DELLO STATO ITALIANE

PROGETTAZIONE: **ITALFERR**

CUP: J4710900030009

U.O. INFRASTRUTTURE NORD  
PROGETTO DEFINITIVO  
POTENZIAMENTO DELLA LINEA MILANO - GENOVA  
QUADRUPPLICAMENTO TRATTA MILANO ROGOREDO - PAVIA  
FASE 1 - QUADRUPPLICAMENTO MI ROGOREDO - PIEVE EMANUELE  
IDRAULICA - INQUADRAMENTO

Stralci planimetrici delle fasce fluviali secondo il PAI

SCALA: 1:25000

Rev.	Descrizione	Redatto	Data	Verificato	Data	Approvato	Data	Autografo
A	EMISSIONE ESECUTIVA		NOVEMBRE 2018		NOVEMBRE 2018			