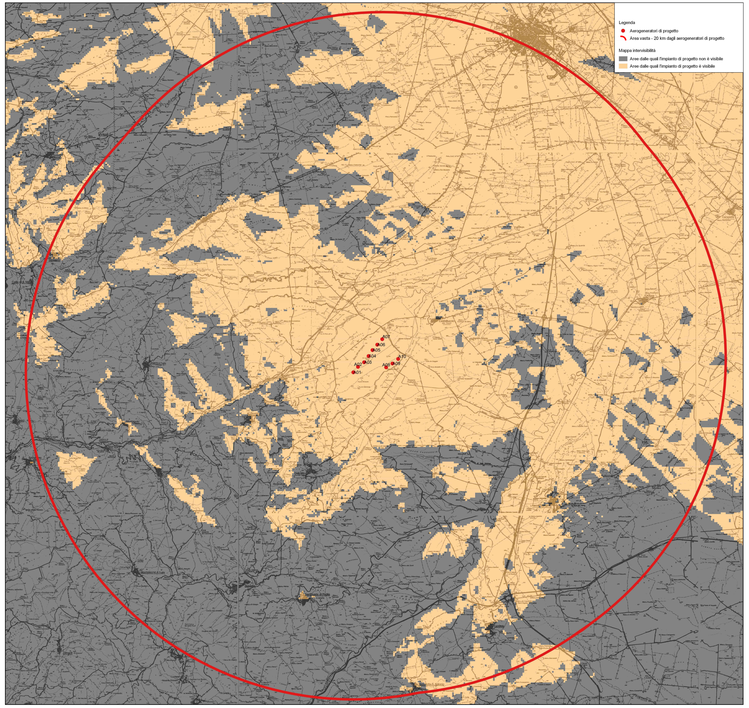

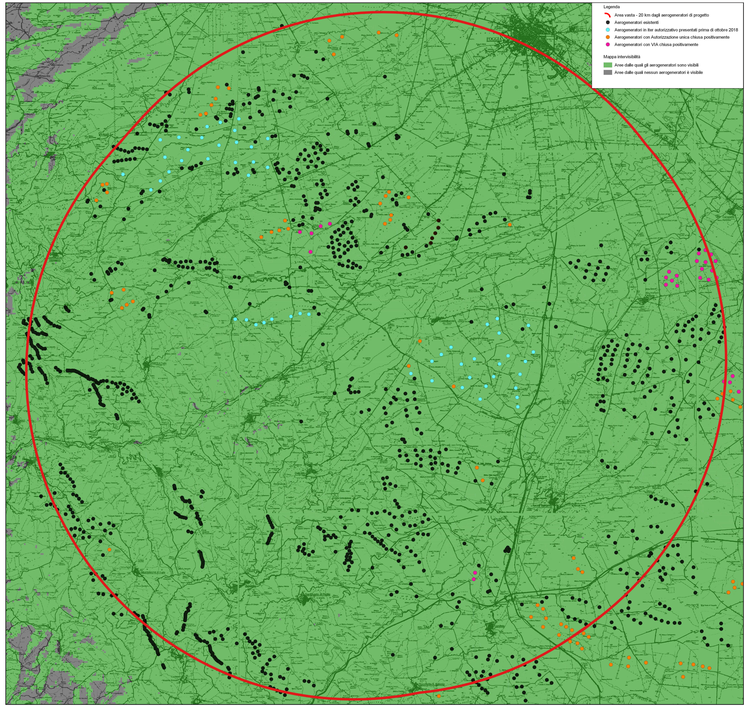

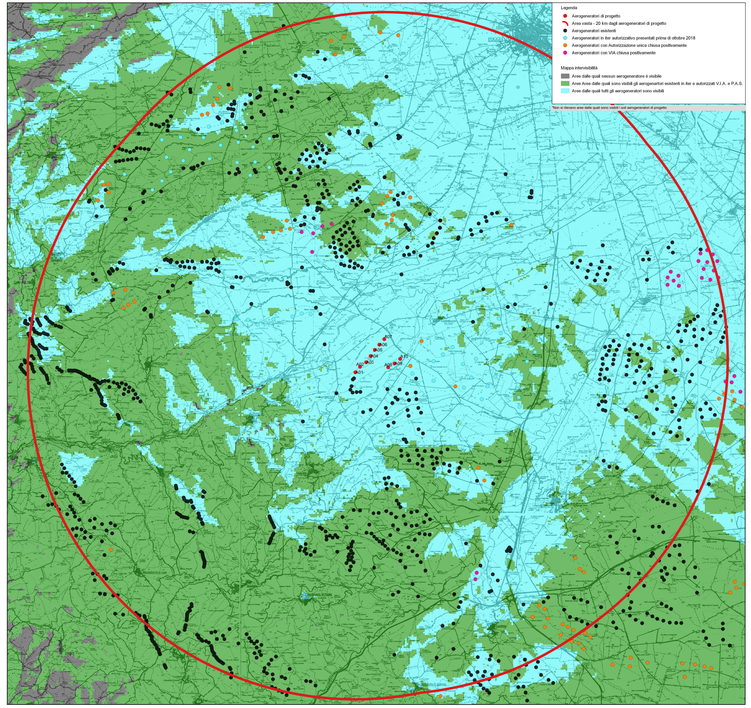

REGIONE PUGLIA
PROVINCIA DI FOGGIA

Comune:
Bovino -Deliceto - Castelluccio dei Sauri
Località: "Monte Lowgar"

PROGETTO DEFINITIVO PER LA REALIZZAZIONE DI UN IMPIANTO DI PRODUZIONE DI ENERGIA ELETTRICA DA FONTE EOLICA E RELATIVE OPERE DI CONNESSIONE - 10 AEROGENERATORI -

Sezione:
INTEGRAZIONI RICHIESTE DAL "M.A.T.T.M."

Titolo elaborato:
CARTA DELL'INTERVISIBILITA' NELL'AREA VASTA DI 20KM

N. Elaborato: 4.3 Scala: 1:75000

Committente
WINDERG S.r.l.
Via Flaviia, 64
Vittorio(TV) (MB)
P.I.IVA 04742250962

Amministratore Delegato
Michele GAMBELLI

Progettazione
TENPROJECT
sede legale e operativa
San Giorgio Ionico (BR) via da Gasperi 67
sede operativa
Bovino (FG) Località C.Tre, Traversella snc c/o Villaggio Don Bosco
Amministratore
Arch. Francesco Lovecchio geometra qualifica Certificata N. CE-180-11973

Progettista:
Dott. Ing. Nicola FORTE

Rev.	Data	Elaborazione	Approvazione	Descrizione	Verifica
00	SETTEMBRE 2019	2019	FM	187	
01	2020	1005	1005	1005	
02	2021	1005	1005	1005	

Nome File progetto: DB BOVIO PD.D.4.3.dwg Nome file stampa: DB BOVIO PD.D.4.3.pdf Formato di stampa: ISO/DIS