STUDIO TECNICO GEOM. GINO PICANO
VIA DELLA SCALA N. 41 TEL. 333/8411 04022 FORMIA (LT)

Comune di Fondi

Elaborato grafico di progetto relativo alla richiesta per la Concessione su aree demaniali afferenti al demanio fluviale e annesso specchio d'acqua, per la realizzazione di pontili a servizio di imbarcazioni da diporto nel canale di S.Anastasia.

Dal punto di coordinate GPS

EST - 361238,06

NORD - 4572811,91

Al punto di coordinate

EST - 361377,60

NORD - 4572957,14

OGGETTO** = Tav. 1/5 - **Inquadramento vincoli e stralci.

Il richiedente:

"IMBARCADERO GIONA S.R.L.S."

.....

TAV. 1/5

RISERVATO UFFICIO TECNICO

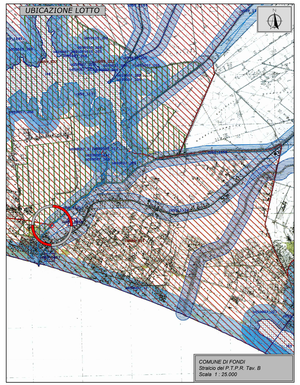

COMUNE DI FONDI
Stralcio del P.T.P.R. Tav. B
Scala 1 : 25.000

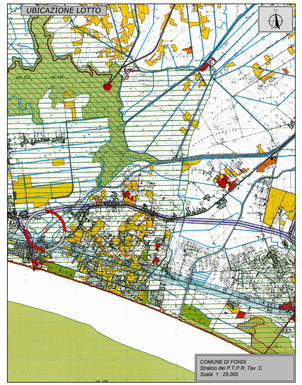

COMUNE DI FONDI
Stralcio del P.T.P.R. Tav. C
Scala 1 : 25.000

COMUNE DI FONDI
Stralcio del P.R.G. Tav. 10
Scala 1 : 10.000

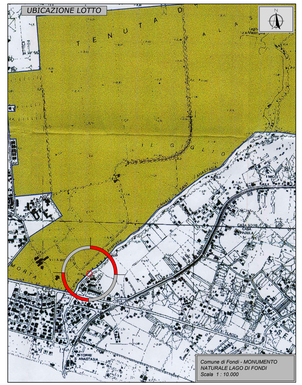

Comune di Fondi - MONUMENTO NATURALE LAGO DI FONDI
Scala 1 : 10.000

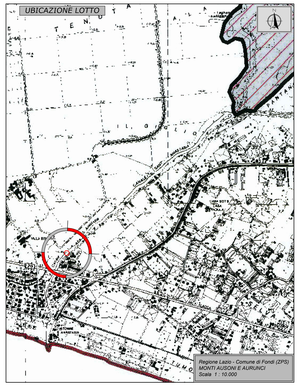

Regione Lazio - Comune di Fondi (ZPS)
MONTI AUSONI E AURUNCI
Scala 1 : 10.000

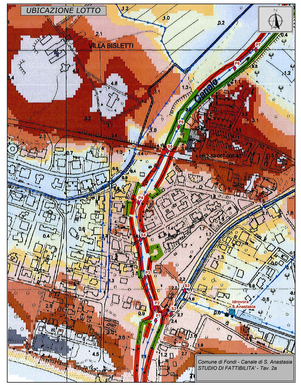

Comune di Fondi - Canale di S. Anastasia
STUDIO DI FATTIBILITA' - Tav. 2a

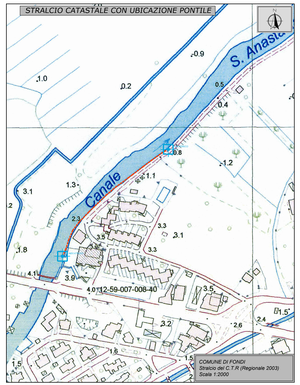

COMUNE DI FONDI
Stralcio del C.T.R (Regionale 2003)
Scala 1:2000

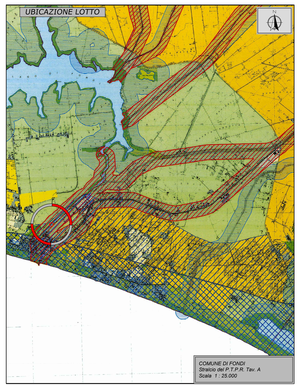

COMUNE DI FONDI
Stralcio del P.T.P.R. Tav. A
Scala 1 : 25.000

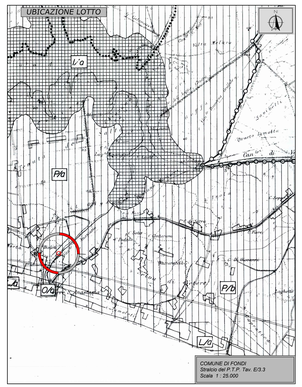

COMUNE DI FONDI
Stralcio del P.T.P. Tav. E/3.3
Scala 1 : 25.000

COMUNE DI FONDI
Stralcio del P.R.G. Tav. 12.3
Scala 1 : 5.000

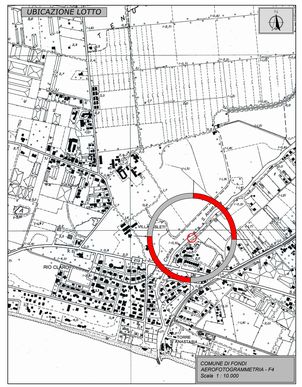

COMUNE DI FONDI
AEROFOTOGRAMMETRIA - F4
Scala 1 : 10.000

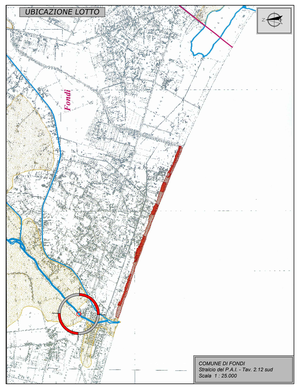

COMUNE DI FONDI
Stralcio del P.A.I. - Tav. 2.12 sud
Scala 1 : 25.000

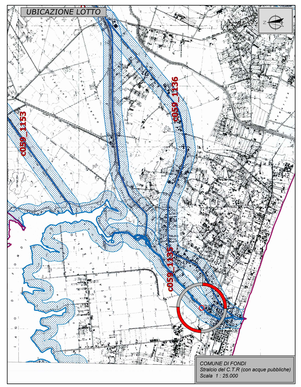

COMUNE DI FONDI
Stralcio del C.T.R (con acque pubbliche)
Scala 1 : 25.000

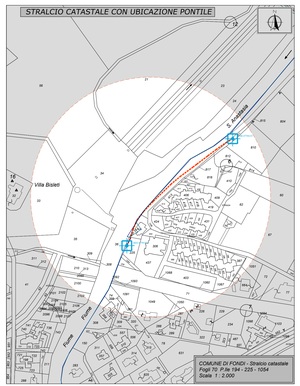

COMUNE DI FONDI - Stralcio catastale
Fogli 70 P.lle 194 - 225 - 1054
Scala 1 : 2.000