

SS 16 ADRIATICA - VARIANTE DI ANCONA
 Ampliamento da 2 a 4 corsie da Falconara a Baraccola
 1° Lotto: Tratto Falconara - Torrette (svincoli inclusi)

PROGETTO ESECUTIVO

COD. **AN1**

PROGETTAZIONE: ATI SINTAGMA - GDG - ICARIA

IL RESPONSABILE DELL'INTEGRAZIONE DELLE PRESTAZIONI SPECIALISTICHE:
 Dott. Ing. Nando Granieri
 Ordine degli Ingegneri della Prov. di Perugia n° A351

IL GRUPPO DI PROGETTAZIONE:
MANDATARIA:

MANDANTI:



Dott.Ing. N.Granieri
 Dott.Arch. N.Kamenicky
 Dott.Ing. V.Truffini
 Dott.Arch. A.Bracchini
 Dott.Ing. F.Durastanti
 Dott.Geol. G.Cerquiglini
 Geom. S.Scopetta
 Dott.Ing. L.Sbrenna
 Dott.Ing. E.Sellari
 Dott.Ing. F.Novelli
 Dott.Ing. L.Dinelli
 Dott.Ing. L.Nani
 Dott.Ing. F.Pambianco
 Dott. Agr. F.Berti Nulli

Dott. Ing. D.Carlaccini
 Dott. Ing. S.Sacconi
 Dott. Ing. G.Cordua
 Dott. Ing. V.De Gori

Dott. Ing. V.Rotisciani
 Dott. Ing. F.Macchioni
 Dott. Ing. M.Sorbelli
 Dott. Ing. V.Piunno
 Dott. Ing. G.Pulli

IL PROGETTISTA:
 Dott. Ing. Federico Durastanti
 Ordine degli Ingegneri della Prov. di Terni n° A844

IL GEOLOGO:
 Dott. Geol. Giorgio Cerquiglini
 Ordine dei Geologi della Regione Umbria n°108

IL R.U.P.
 Dott. Ing. Massimo Giovinazzo

IL COORDINATORE PER LA SICUREZZA IN FASE DI PROGETTAZIONE:
 Dott. Ing. Filippo Pambianco
 Ordine degli Ingegneri della Prov. di Perugia n° A1373



PROTOCOLLO DATA

AMBIENTE
INQUINAMENTO ACUSTICO
 Schede di censimento dei ricettori impattati


CODICE PROGETTO			NOME FILE	REVISIONE	SCALA:
PROGETTO	LIV. PROG.	N. PROG.	T00-IA02-AMB-SC01-B		
DPAN02	E	1801	CODICE ELAB. T00IA02AMBSC01	B	-
B	Revisione a seguito di parere istruttorio n. 17500 del 08/07/2019	09/09/2019	G.Strani	F.Durastanti	N.Granieri
A	Emissione	15/10/2018	G.Strani	F.Durastanti	N.Granieri
REV.	DESCRIZIONE	DATA	REDATTO	VERIFICATO	APPROVATO



SCHEMA DI CENSIMENTO RICETTORI

CODICE RICETTORE ESAMINATO:	1
OPERA DI PROGETTO:	SS16 "ADRIATICA" - VARIANTE DI ANCONA AMPLIAMENTO DA 2 A 4 CORSIE DA FALCONARA A BARACCOLA 1° LOTTO: TRATTO FALCONARA - TORRETT E (svincoli inclusi)

RILIEVO PLANIMETRICO



PROVINCIA:	AN
COMUNE:	Falconara Marittima
TOPONIMO	Tesoro

PROGRESSIVA	400->500
DISTANZA DALL'INFRASTRUTTURA:	220
ORIENTAMENTO RISPETTO ALL'INFRASTRUTTURA:	Sud
COORDINATE GEOGRAFICHE:	X 4000981.60
	Y 1998018.58

CARATTERISTICHE DEL RICETTORE E DESTINAZIONE D'USO

NUMERO DI PIANI:	1	TIPOLOGIA STRUTTURA:	Lamiera
ALTEZZA DELL'EDIFICIO:	5	TIPOLOGIA INFISSI:	Standard
CLASSE ACUSTICA DI APPARTENENZA:	IV	STATO DI CONSERVAZIONE:	Cattivo
DESTINAZIONE DI USO:	Produttivo		

SORGENTI DI RUMORE PRESENTI ED EVENTUALI INFORMAZIONI AGGIUNTIVE

INFRASTRUTTURE STRADALI:	SI	INFORMAZIONI AGGIUNTIVE:	
INFRASTRUTTURE FERROVIARIE:	NO		



SCHEDA DI CENSIMENTO RICETTORI

CODICE RICETTORE ESAMINATO:

2

OPERA DI PROGETTO:

SS16 "ADRIATICA" - VARIANTE DI ANCONA AMPLIAMENTO DA 2 A 4 CORSIE DA FALCONARA A BARACCOLA 1° LOTTO: TRATTO FALCONARA - TORRETT E (svincoli inclusi)

RILIEVO PLANIMETRICO



PROVINCIA:	AN
COMUNE:	Falconara Marittima
TOPONIMO	Tesoro

PROGRESSIVA	300->400
DISTANZA DALL'INFRASTRUTTURA:	110
ORIENTAMENTO RISPETTO ALL'INFRASTRUTTURA:	Sud
COORDINATE GEOGRAFICHE:	X 4000902.12
	Y 1997813.29

CARATTERISTICHE DEL RICETTORE E DESTINAZIONE D'USO

NUMERO DI PIANI:	1	TIPOLOGIA STRUTTURA:	Prefabbricato
ALTEZZA DELL'EDIFICIO:	5	TIPOLOGIA INFISSI:	Standard
CLASSE ACUSTICA DI APPARTENENZA:	IV	STATO DI CONSERVAZIONE:	Buono
DESTINAZIONE DI USO:	Produttivo		

SORGENTI DI RUMORE PRESENTI ED EVENTUALI INFORMAZIONI AGGIUNTIVE

INFRASTRUTTURE STRADALI:	SI	INFORMAZIONI AGGIUNTIVE:	
INFRASTRUTTURE FERROVIARIE:	NO		



SCHEDA DI CENSIMENTO RICETTORI

CODICE RICETTORE ESAMINATO:	3
OPERA DI PROGETTO:	SS16 "ADRIATICA" - VARIANTE DI ANCONA AMPLIAMENTO DA 2 A 4 CORSIE DA FALCONARA A BARACCOLA 1° LOTTO: TRATTO FALCONARA - TORRETT E (svincoli inclusi)

RILIEVO PLANIMETRICO



PROVINCIA:	AN
COMUNE:	Falconara Marittima
TOPONIMO	Tesoro

PROGRESSIVA	200->300
DISTANZA DALL'INFRASTRUTTURA:	60
ORIENTAMENTO RISPETTO ALL'INFRASTRUTTURA:	Sud
COORDINATE GEOGRAFICHE:	X 4000867.80
	Y 1997776.76

CARATTERISTICHE DEL RICETTORE E DESTINAZIONE D'USO

NUMERO DI PIANI:	2	TIPOLOGIA STRUTTURA:	Muratura
ALTEZZA DELL'EDIFICIO:	8	TIPOLOGIA INFISSI:	Standard
CLASSE ACUSTICA DI APPARTENENZA:	IV	STATO DI CONSERVAZIONE:	Buono
DESTINAZIONE DI USO:	Ufficio		

SORGENTI DI RUMORE PRESENTI ED EVENTUALI INFORMAZIONI AGGIUNTIVE

INFRASTRUTTURE STRADALI:	SI	INFORMAZIONI AGGIUNTIVE:	
INFRASTRUTTURE FERROVIARIE:	NO		



SCHEDA DI CENSIMENTO RICETTORI

CODICE RICETTORE ESAMINATO:	4
OPERA DI PROGETTO:	SS16 "ADRIATICA" - VARIANTE DI ANCONA AMPLIAMENTO DA 2 A 4 CORSIE DA FALCONARA A BARACCOLA 1° LOTTO: TRATTO FALCONARA - TORRETT E (svincoli inclusi)

RILIEVO PLANIMETRICO



PROVINCIA:	AN
COMUNE:	Falconara Marittima
TOPONIMO	Tesoro

PROGRESSIVA	200->300
DISTANZA DALL'INFRASTRUTTURA:	200
ORIENTAMENTO RISPETTO ALL'INFRASTRUTTURA:	Sud-Est
COORDINATE GEOGRAFICHE:	X 4000926.47
	Y 1997707.89

CARATTERISTICHE DEL RICETTORE E DESTINAZIONE D'USO

NUMERO DI PIANI:	2	TIPOLOGIA STRUTTURA:	muratura
ALTEZZA DELL'EDIFICIO:	8	TIPOLOGIA INFISSI:	Standard
CLASSE ACUSTICA DI APPARTENENZA:	V	STATO DI CONSERVAZIONE:	Buono
DESTINAZIONE DI USO:	Civile abitazione		

SORGENTI DI RUMORE PRESENTI ED EVENTUALI INFORMAZIONI AGGIUNTIVE

INFRASTRUTTURE STRADALI:	SI	INFORMAZIONI AGGIUNTIVE:	
INFRASTRUTTURE FERROVIARIE:	NO		



SCHEDA DI CENSIMENTO RICETTORI

CODICE RICETTORE ESAMINATO:	5
OPERA DI PROGETTO:	SS16 "ADRIATICA" - VARIANTE DI ANCONA AMPLIAMENTO DA 2 A 4 CORSIE DA FALCONARA A BARACCOLA 1° LOTTO: TRATTO FALCONARA - TORRETT E (svincoli inclusi)

RILIEVO PLANIMETRICO



PROVINCIA:	AN
COMUNE:	Falconara Marittima
TOPONIMO	Tesoro

PROGRESSIVA	200->300
DISTANZA DALL'INFRASTRUTTURA:	30
ORIENTAMENTO RISPETTO ALL'INFRASTRUTTURA:	Sud-Est
COORDINATE GEOGRAFICHE:	X 4000814.53
	Y 1997758.23

CARATTERISTICHE DEL RICETTORE E DESTINAZIONE D'USO

NUMERO DI PIANI:	2	TIPOLOGIA STRUTTURA:	Muratura
ALTEZZA DELL'EDIFICIO:	8	TIPOLOGIA INFISSI:	Standard
CLASSE ACUSTICA DI APPARTENENZA:	IV	STATO DI CONSERVAZIONE:	Buono
DESTINAZIONE DI USO:	Ufficio		

SORGENTI DI RUMORE PRESENTI ED EVENTUALI INFORMAZIONI AGGIUNTIVE

INFRASTRUTTURE STRADALI:	SI	INFORMAZIONI AGGIUNTIVE:	
INFRASTRUTTURE FERROVIARIE:	NO		



SCHEDA DI CENSIMENTO RICETTORI

CODICE RICETTORE ESAMINATO:	6
OPERA DI PROGETTO:	SS16 "ADRIATICA" - VARIANTE DI ANCONA AMPLIAMENTO DA 2 A 4 CORSIE DA FALCONARA A BARACCOLA 1° LOTTO: TRATTO FALCONARA - TORRETT E (svincoli inclusi)

RILIEVO PLANIMETRICO



PROVINCIA:	AN
COMUNE:	Falconara Marittima
TOPONIMO	Tesoro

PROGRESSIVA	100->200
DISTANZA DALL'INFRASTRUTTURA:	35
ORIENTAMENTO RISPETTO ALL'INFRASTRUTTURA:	Sud-Est
COORDINATE GEOGRAFICHE:	X 4000741.44
	Y 1997683.92

CARATTERISTICHE DEL RICETTORE E DESTINAZIONE D'USO

NUMERO DI PIANI:	2	TIPOLOGIA STRUTTURA:	Muratura
ALTEZZA DELL'EDIFICIO:	8	TIPOLOGIA INFISSI:	Standard
CLASSE ACUSTICA DI APPARTENENZA:	IV	STATO DI CONSERVAZIONE:	In costruzione
DESTINAZIONE DI USO:	Civile abitazione		

SORGENTI DI RUMORE PRESENTI ED EVENTUALI INFORMAZIONI AGGIUNTIVE

INFRASTRUTTURE STRADALI:	SI	INFORMAZIONI AGGIUNTIVE:	
INFRASTRUTTURE FERROVIARIE:	NO		



SCHEDA DI CENSIMENTO RICETTORI

CODICE RICETTORE ESAMINATO:	7
OPERA DI PROGETTO:	SS16 "ADRIATICA" - VARIANTE DI ANCONA AMPLIAMENTO DA 2 A 4 CORSIE DA FALCONARA A BARACCOLA 1° LOTTO: TRATTO FALCONARA - TORRETT E (svincoli inclusi)

RILIEVO PLANIMETRICO



PROVINCIA:	AN
COMUNE:	Falconara Marittima
TOPONIMO	Tesoro

PROGRESSIVA	100->200
DISTANZA DALL'INFRASTRUTTURA:	50
ORIENTAMENTO RISPETTO ALL'INFRASTRUTTURA:	Sud-Est
COORDINATE GEOGRAFICHE:	X 4000676.89
	Y 1997660.67

CARATTERISTICHE DEL RICETTORE E DESTINAZIONE D'USO

NUMERO DI PIANI:	1	TIPOLOGIA STRUTTURA:	Muratura
ALTEZZA DELL'EDIFICIO:	5	TIPOLOGIA INFISSI:	Standard
CLASSE ACUSTICA DI APPARTENENZA:	IV	STATO DI CONSERVAZIONE:	Buono
DESTINAZIONE DI USO:	Produttivo		

SORGENTI DI RUMORE PRESENTI ED EVENTUALI INFORMAZIONI AGGIUNTIVE

INFRASTRUTTURE STRADALI:	SI	INFORMAZIONI AGGIUNTIVE:	
INFRASTRUTTURE FERROVIARIE:	NO		



SCHEDA DI CENSIMENTO RICETTORI

CODICE RICETTORE ESAMINATO:	8
OPERA DI PROGETTO:	SS16 "ADRIATICA" - VARIANTE DI ANCONA AMPLIAMENTO DA 2 A 4 CORSIE DA FALCONARA A BARACCOLA 1° LOTTO: TRATTO FALCONARA - TORRETT E (svincoli inclusi)

RILIEVO PLANIMETRICO



PROVINCIA:	AN
COMUNE:	Falconara Marittima
TOPONIMO	Tesoro

PROGRESSIVA	0->100
DISTANZA DALL'INFRASTRUTTURA:	25
ORIENTAMENTO RISPETTO ALL'INFRASTRUTTURA:	Sud-Est
COORDINATE GEOGRAFICHE:	X 4000595.44
	Y 1997620.90

CARATTERISTICHE DEL RICETTORE E DESTINAZIONE D'USO

NUMERO DI PIANI:	1	TIPOLOGIA STRUTTURA:	Prefabbricato
ALTEZZA DELL'EDIFICIO:	5	TIPOLOGIA INFISSI:	Standard
CLASSE ACUSTICA DI APPARTENENZA:	IV	STATO DI CONSERVAZIONE:	Buono
DESTINAZIONE DI USO:	Produttivo		

SORGENTI DI RUMORE PRESENTI ED EVENTUALI INFORMAZIONI AGGIUNTIVE


INFRASTRUTTURE STRADALI:	SI	INFORMAZIONI AGGIUNTIVE:	
INFRASTRUTTURE FERROVIARIE:	NO		



SCHEDA DI CENSIMENTO RICETTORI

CODICE RICETTORE ESAMINATO:	9
OPERA DI PROGETTO:	SS16 "ADRIATICA" - VARIANTE DI ANCONA AMPLIAMENTO DA 2 A 4 CORSIE DA FALCONARA A BARACCOLA 1° LOTTO: TRATTO FALCONARA - TORRETT E (svincoli inclusi)

RILIEVO PLANIMETRICO



PROVINCIA:	AN
COMUNE:	Falconara Marittima
TOPONIMO	Tesoro

PROGRESSIVA	0->100
DISTANZA DALL'INFRASTRUTTURA:	115
ORIENTAMENTO RISPETTO ALL'INFRASTRUTTURA:	Sud-Est
COORDINATE GEOGRAFICHE:	X 4000751.79
	Y 1997499.33

CARATTERISTICHE DEL RICETTORE E DESTINAZIONE D'USO

NUMERO DI PIANI:	2	TIPOLOGIA STRUTTURA:	Muratura
ALTEZZA DELL'EDIFICIO:	8	TIPOLOGIA INFISSI:	Standard
CLASSE ACUSTICA DI APPARTENENZA:	V	STATO DI CONSERVAZIONE:	Buono
DESTINAZIONE DI USO:	Ufficio		

SORGENTI DI RUMORE PRESENTI ED EVENTUALI INFORMAZIONI AGGIUNTIVE

INFRASTRUTTURE STRADALI:	SI	INFORMAZIONI AGGIUNTIVE:	
INFRASTRUTTURE FERROVIARIE:	NO		



SCHEDA DI CENSIMENTO RICETTORI

CODICE RICETTORE ESAMINATO:	10
OPERA DI PROGETTO:	SS16 "ADRIATICA" - VARIANTE DI ANCONA AMPLIAMENTO DA 2 A 4 CORSIE DA FALCONARA A BARACCOLA 1° LOTTO: TRATTO FALCONARA - TORRETT E (svincoli inclusi)

RILIEVO PLANIMETRICO



PROVINCIA:	AN
COMUNE:	Falconara Marittima
TOPONIMO	Tesoro

PROGRESSIVA	200->300
DISTANZA DALL'INFRASTRUTTURA:	125
ORIENTAMENTO RISPETTO ALL'INFRASTRUTTURA:	Sud-Est
COORDINATE GEOGRAFICHE:	X 4000873.93
	Y 1997625.35

CARATTERISTICHE DEL RICETTORE E DESTINAZIONE D'USO

NUMERO DI PIANI:	2	TIPOLOGIA STRUTTURA:	Muratura
ALTEZZA DELL'EDIFICIO:	8	TIPOLOGIA INFISSI:	Standard
CLASSE ACUSTICA DI APPARTENENZA:	V	STATO DI CONSERVAZIONE:	Buono
DESTINAZIONE DI USO:	Civile abitazione		

SORGENTI DI RUMORE PRESENTI ED EVENTUALI INFORMAZIONI AGGIUNTIVE

INFRASTRUTTURE STRADALI:	SI	INFORMAZIONI AGGIUNTIVE:	
INFRASTRUTTURE FERROVIARIE:	NO		



SCHEDA DI CENSIMENTO RICETTORI

CODICE RICETTORE ESAMINATO:	11
OPERA DI PROGETTO:	SS16 "ADRIATICA" - VARIANTE DI ANCONA AMPLIAMENTO DA 2 A 4 CORSIE DA FALCONARA A BARACCOLA 1° LOTTO: TRATTO FALCONARA - TORRETT E (svincoli inclusi)

RILIEVO PLANIMETRICO



PROVINCIA:	AN
COMUNE:	Falconara Marittima
TOPONIMO	Tesoro

PROGRESSIVA	0->100
DISTANZA DALL'INFRASTRUTTURA:	10
ORIENTAMENTO RISPETTO ALL'INFRASTRUTTURA:	Est
COORDINATE GEOGRAFICHE:	X 4000547.88
	Y 1997588.40

CARATTERISTICHE DEL RICETTORE E DESTINAZIONE D'USO

NUMERO DI PIANI:	2	TIPOLOGIA STRUTTURA:	Muratura
ALTEZZA DELL'EDIFICIO:	8	TIPOLOGIA INFISSI:	Standard
CLASSE ACUSTICA DI APPARTENENZA:	IV	STATO DI CONSERVAZIONE:	Buono
DESTINAZIONE DI USO:	Ufficio		

SORGENTI DI RUMORE PRESENTI ED EVENTUALI INFORMAZIONI AGGIUNTIVE

INFRASTRUTTURE STRADALI:	SI	INFORMAZIONI AGGIUNTIVE:	
INFRASTRUTTURE FERROVIARIE:	NO		



SCHEDA DI CENSIMENTO RICETTORI

CODICE RICETTORE ESAMINATO:	12
OPERA DI PROGETTO:	SS16 "ADRIATICA" - VARIANTE DI ANCONA AMPLIAMENTO DA 2 A 4 CORSIE DA FALCONARA A BARACCOLA 1° LOTTO: TRATTO FALCONARA - TORRETT E (svincoli inclusi)

RILIEVO PLANIMETRICO



PROVINCIA:	AN
COMUNE:	Falconara Marittima
TOPONIMO	Tesoro

PROGRESSIVA	<0
DISTANZA DALL'INFRASTRUTTURA:	50
ORIENTAMENTO RISPETTO ALL'INFRASTRUTTURA:	Sud-Est
COORDINATE GEOGRAFICHE:	X 4000576.93
	Y 1997526.38

CARATTERISTICHE DEL RICETTORE E DESTINAZIONE D'USO

NUMERO DI PIANI:	2	TIPOLOGIA STRUTTURA:	Muratura
ALTEZZA DELL'EDIFICIO:	8	TIPOLOGIA INFISSI:	Standard
CLASSE ACUSTICA DI APPARTENENZA:	IV	STATO DI CONSERVAZIONE:	Buono
DESTINAZIONE DI USO:	Civile abitazione		

SORGENTI DI RUMORE PRESENTI ED EVENTUALI INFORMAZIONI AGGIUNTIVE

INFRASTRUTTURE STRADALI:	SI	INFORMAZIONI AGGIUNTIVE:	
INFRASTRUTTURE FERROVIARIE:	NO		



SCHEMA DI CENSIMENTO RICETTORI

CODICE RICETTORE ESAMINATO:	13
OPERA DI PROGETTO:	SS16 "ADRIATICA" - VARIANTE DI ANCONA AMPLIAMENTO DA 2 A 4 CORSIE DA FALCONARA A BARACCOLA 1° LOTTO: TRATTO FALCONARA - TORRETT E (svincoli inclusi)

RILIEVO PLANIMETRICO



PROVINCIA:	AN
COMUNE:	Falconara Marittima
TOPONIMO	Tesoro

PROGRESSIVA	-0
DISTANZA DALL'INFRASTRUTTURA:	170
ORIENTAMENTO RISPETTO ALL'INFRASTRUTTURA:	Sud-Est
COORDINATE GEOGRAFICHE:	X 4000642.44
	Y 1997457.75

CARATTERISTICHE DEL RICETTORE E DESTINAZIONE D'USO

NUMERO DI PIANI:	1	TIPOLOGIA STRUTTURA:	Muratura
ALTEZZA DELL'EDIFICIO:	5	TIPOLOGIA INFISSI:	Standard
CLASSE ACUSTICA DI APPARTENENZA:	V	STATO DI CONSERVAZIONE:	Buono
DESTINAZIONE DI USO:	Civile abitazione		

SORGENTI DI RUMORE PRESENTI ED EVENTUALI INFORMAZIONI AGGIUNTIVE


INFRASTRUTTURE STRADALI:	SI	INFORMAZIONI AGGIUNTIVE:	
INFRASTRUTTURE FERROVIARIE:	NO		



SCHEDA DI CENSIMENTO RICETTORI

CODICE RICETTORE ESAMINATO:	14
OPERA DI PROGETTO:	SS16 "ADRIATICA" - VARIANTE DI ANCONA AMPLIAMENTO DA 2 A 4 CORSIE DA FALCONARA A BARACCOLA 1° LOTTO: TRATTO FALCONARA - TORRETT E (svincoli inclusi)

RILIEVO PLANIMETRICO



PROVINCIA:	AN
COMUNE:	Falconara Marittima
TOPONIMO	Tesoro

PROGRESSIVA	<0	
DISTANZA DALL'INFRASTRUTTURA:	60	
ORIENTAMENTO RISPETTO ALL'INFRASTRUTTURA:	Sud-Est	
COORDINATE GEOGRAFICHE:	X	4000521.09
	Y	1997499.87

CARATTERISTICHE DEL RICETTORE E DESTINAZIONE D'USO

NUMERO DI PIANI:	2	TIPOLOGIA STRUTTURA:	Muratura
ALTEZZA DELL'EDIFICIO:	8	TIPOLOGIA INFISSI:	Standard
CLASSE ACUSTICA DI APPARTENENZA:	IV	STATO DI CONSERVAZIONE:	Mediocre
DESTINAZIONE DI USO:	Civile abitazione		

SORGENTI DI RUMORE PRESENTI ED EVENTUALI INFORMAZIONI AGGIUNTIVE

INFRASTRUTTURE STRADALI:	SI	INFORMAZIONI AGGIUNTIVE:	
INFRASTRUTTURE FERROVIARIE:	NO		



SCHEDA DI CENSIMENTO RICETTORI

CODICE RICETTORE ESAMINATO:	15
OPERA DI PROGETTO:	SS16 "ADRIATICA" - VARIANTE DI ANCONA AMPLIAMENTO DA 2 A 4 CORSIE DA FALCONARA A BARACCOLA 1° LOTTO: TRATTO FALCONARA - TORRETT E (svincoli inclusi)

RILIEVO PLANIMETRICO



PROVINCIA:	AN
COMUNE:	Falconara Marittima
TOPONIMO	Tesoro

PROGRESSIVA	<0
DISTANZA DALL'INFRASTRUTTURA:	60
ORIENTAMENTO RISPETTO ALL'INFRASTRUTTURA:	Est
COORDINATE GEOGRAFICHE:	X 4000478.06
	Y 1997469.20

CARATTERISTICHE DEL RICETTORE E DESTINAZIONE D'USO

NUMERO DI PIANI:	1	TIPOLOGIA STRUTTURA:	Muratura
ALTEZZA DELL'EDIFICIO:	5	TIPOLOGIA INFISSI:	Standard
CLASSE ACUSTICA DI APPARTENENZA:	IV	STATO DI CONSERVAZIONE:	Buono
DESTINAZIONE DI USO:	Produttivo		

SORGENTI DI RUMORE PRESENTI ED EVENTUALI INFORMAZIONI AGGIUNTIVE

INFRASTRUTTURE STRADALI:	SI	INFORMAZIONI AGGIUNTIVE:	
INFRASTRUTTURE FERROVIARIE:	NO		



SCHEDA DI CENSIMENTO RICETTORI

CODICE RICETTORE ESAMINATO:	16
OPERA DI PROGETTO:	SS16 "ADRIATICA" - VARIANTE DI ANCONA AMPLIAMENTO DA 2 A 4 CORSIE DA FALCONARA A BARACCOLA 1° LOTTO: TRATTO FALCONARA - TORRETT E (svincoli inclusi)

RILIEVO PLANIMETRICO



PROVINCIA:	AN
COMUNE:	Falconara Marittima
TOPONIMO	Tesoro

PROGRESSIVA	<0
DISTANZA DALL'INFRASTRUTTURA:	160
ORIENTAMENTO RISPETTO ALL'INFRASTRUTTURA:	Est
COORDINATE GEOGRAFICHE:	X 4000509.39
	Y 1997399.50

CARATTERISTICHE DEL RICETTORE E DESTINAZIONE D'USO

NUMERO DI PIANI:	2	TIPOLOGIA STRUTTURA:	Muratura
ALTEZZA DELL'EDIFICIO:	8	TIPOLOGIA INFISSI:	Standard
CLASSE ACUSTICA DI APPARTENENZA:	V	STATO DI CONSERVAZIONE:	Buono
DESTINAZIONE DI USO:	Civile abitazione		

SORGENTI DI RUMORE PRESENTI ED EVENTUALI INFORMAZIONI AGGIUNTIVE


INFRASTRUTTURE STRADALI:	SI	INFORMAZIONI AGGIUNTIVE:	
INFRASTRUTTURE FERROVIARIE:	NO		



SCHEDA DI CENSIMENTO RICETTORI

CODICE RICETTORE ESAMINATO:	17
OPERA DI PROGETTO:	SS16 "ADRIATICA" - VARIANTE DI ANCONA AMPLIAMENTO DA 2 A 4 CORSIE DA FALCONARA A BARACCOLA 1° LOTTO: TRATTO FALCONARA - TORRETT E (svincoli inclusi)

RILIEVO PLANIMETRICO



PROVINCIA:	AN
COMUNE:	Falconara Marittima
TOPONIMO	Tesoro

PROGRESSIVA	<0
DISTANZA DALL'INFRASTRUTTURA:	50
ORIENTAMENTO RISPETTO ALL'INFRASTRUTTURA:	Est
COORDINATE GEOGRAFICHE:	X 4000465.22
	Y 1997439.86

CARATTERISTICHE DEL RICETTORE E DESTINAZIONE D'USO

NUMERO DI PIANI:	1	TIPOLOGIA STRUTTURA:	Prefabbricato
ALTEZZA DELL'EDIFICIO:	5	TIPOLOGIA INFISSI:	Standard
CLASSE ACUSTICA DI APPARTENENZA:	IV	STATO DI CONSERVAZIONE:	Buono
DESTINAZIONE DI USO:	Produttivo		

SORGENTI DI RUMORE PRESENTI ED EVENTUALI INFORMAZIONI AGGIUNTIVE

INFRASTRUTTURE STRADALI:	SI	INFORMAZIONI AGGIUNTIVE:	
INFRASTRUTTURE FERROVIARIE:	NO		



SCHEDA DI CENSIMENTO RICETTORI

CODICE RICETTORE ESAMINATO:	18
OPERA DI PROGETTO:	SS16 "ADRIATICA" - VARIANTE DI ANCONA AMPLIAMENTO DA 2 A 4 CORSIE DA FALCONARA A BARACCOLA 1° LOTTO: TRATTO FALCONARA - TORRETT E (svincoli inclusi)

RILIEVO PLANIMETRICO



PROVINCIA:	AN
COMUNE:	Falconara Marittima
TOPONIMO	Tesoro

PROGRESSIVA	<0
DISTANZA DALL'INFRASTRUTTURA:	20
ORIENTAMENTO RISPETTO ALL'INFRASTRUTTURA:	Est
COORDINATE GEOGRAFICHE:	X 4000443.86
	Y 1997505.64

CARATTERISTICHE DEL RICETTORE E DESTINAZIONE D'USO

NUMERO DI PIANI:	2	TIPOLOGIA STRUTTURA:	Muratura
ALTEZZA DELL'EDIFICIO:	8	TIPOLOGIA INFISSI:	Standard
CLASSE ACUSTICA DI APPARTENENZA:	IV	STATO DI CONSERVAZIONE:	Buono
DESTINAZIONE DI USO:	Civile abitazione		

SORGENTI DI RUMORE PRESENTI ED EVENTUALI INFORMAZIONI AGGIUNTIVE


INFRASTRUTTURE STRADALI:	SI	INFORMAZIONI AGGIUNTIVE:	
INFRASTRUTTURE FERROVIARIE:	NO		



SCHEDA DI CENSIMENTO RICETTORI

CODICE RICETTORE ESAMINATO:	19
OPERA DI PROGETTO:	SS16 "ADRIATICA" - VARIANTE DI ANCONA AMPLIAMENTO DA 2 A 4 CORSIE DA FALCONARA A BARACCOLA 1° LOTTO: TRATTO FALCONARA - TORRETT E (svincoli inclusi)

RILIEVO PLANIMETRICO



PROVINCIA:	AN
COMUNE:	Falconara Marittima
TOPONIMO	Tesoro

PROGRESSIVA	<0
DISTANZA DALL'INFRASTRUTTURA:	160
ORIENTAMENTO RISPETTO ALL'INFRASTRUTTURA:	Est
COORDINATE GEOGRAFICHE:	X 4000479.19
	Y 1997357.19

CARATTERISTICHE DEL RICETTORE E DESTINAZIONE D'USO

NUMERO DI PIANI:	2	TIPOLOGIA STRUTTURA:	Muratura
ALTEZZA DELL'EDIFICIO:	8	TIPOLOGIA INFISSI:	Standard
CLASSE ACUSTICA DI APPARTENENZA:	V	STATO DI CONSERVAZIONE:	Mediocre
DESTINAZIONE DI USO:	Civile abitazione		

SORGENTI DI RUMORE PRESENTI ED EVENTUALI INFORMAZIONI AGGIUNTIVE

INFRASTRUTTURE STRADALI:	SI	INFORMAZIONI AGGIUNTIVE:	
INFRASTRUTTURE FERROVIARIE:	NO		



SCHEDA DI CENSIMENTO RICETTORI

CODICE RICETTORE ESAMINATO:	20
OPERA DI PROGETTO:	SS16 "ADRIATICA" - VARIANTE DI ANCONA AMPLIAMENTO DA 2 A 4 CORSIE DA FALCONARA A BARACCOLA 1° LOTTO: TRATTO FALCONARA - TORRETT E (svincoli inclusi)

RILIEVO PLANIMETRICO



PROVINCIA:	AN
COMUNE:	Falconara Marittima
TOPONIMO	Tesoro

PROGRESSIVA	<0
DISTANZA DALL'INFRASTRUTTURA:	230
ORIENTAMENTO RISPETTO ALL'INFRASTRUTTURA:	Est
COORDINATE GEOGRAFICHE:	X 4000496.64
	Y 1997254.41

CARATTERISTICHE DEL RICETTORE E DESTINAZIONE D'USO

NUMERO DI PIANI:	1	TIPOLOGIA STRUTTURA:	Muratura
ALTEZZA DELL'EDIFICIO:	5	TIPOLOGIA INFISSI:	Standard
CLASSE ACUSTICA DI APPARTENENZA:	V	STATO DI CONSERVAZIONE:	Cattivo
DESTINAZIONE DI USO:	Civile abitazione		

SORGENTI DI RUMORE PRESENTI ED EVENTUALI INFORMAZIONI AGGIUNTIVE

INFRASTRUTTURE STRADALI:	SI	INFORMAZIONI AGGIUNTIVE:	
INFRASTRUTTURE FERROVIARIE:	NO		



SCHEDA DI CENSIMENTO RICETTORI

CODICE RICETTORE ESAMINATO:	21
OPERA DI PROGETTO:	SS16 "ADRIATICA" - VARIANTE DI ANCONA AMPLIAMENTO DA 2 A 4 CORSIE DA FALCONARA A BARACCOLA 1° LOTTO: TRATTO FALCONARA - TORRETT E (svincoli inclusi)

RILIEVO PLANIMETRICO



PROVINCIA:	AN
COMUNE:	Falconara Marittima
TOPONIMO	Tesoro

PROGRESSIVA	600->700
DISTANZA DALL'INFRASTRUTTURA:	120
ORIENTAMENTO RISPETTO ALL'INFRASTRUTTURA:	Nord
COORDINATE GEOGRAFICHE:	X 4000506.68
	Y 1998138.54

CARATTERISTICHE DEL RICETTORE E DESTINAZIONE D'USO

NUMERO DI PIANI:	2	TIPOLOGIA STRUTTURA:	Muratura
ALTEZZA DELL'EDIFICIO:	8	TIPOLOGIA INFISSI:	Standard
CLASSE ACUSTICA DI APPARTENENZA:	III	STATO DI CONSERVAZIONE:	Buono
DESTINAZIONE DI USO:	Civile abitazione		

SORGENTI DI RUMORE PRESENTI ED EVENTUALI INFORMAZIONI AGGIUNTIVE


INFRASTRUTTURE STRADALI:	SI	INFORMAZIONI AGGIUNTIVE:	
INFRASTRUTTURE FERROVIARIE:	NO		



SCHEDA DI CENSIMENTO RICETTORI

CODICE RICETTORE ESAMINATO:	22
OPERA DI PROGETTO:	SS16 "ADRIATICA" - VARIANTE DI ANCONA AMPLIAMENTO DA 2 A 4 CORSIE DA FALCONARA A BARACCOLA 1° LOTTO: TRATTO FALCONARA - TORRETT E (svincoli inclusi)

RILIEVO PLANIMETRICO



PROVINCIA:	AN
COMUNE:	Falconara Marittima
TOPONIMO	Tesoro

PROGRESSIVA	400->500
DISTANZA DALL'INFRASTRUTTURA:	90
ORIENTAMENTO RISPETTO ALL'INFRASTRUTTURA:	Nord
COORDINATE GEOGRAFICHE:	X 4000582.69
	Y 1998029.06

CARATTERISTICHE DEL RICETTORE E DESTINAZIONE D'USO

NUMERO DI PIANI:	2	TIPOLOGIA STRUTTURA:	Muratura
ALTEZZA DELL'EDIFICIO:	8	TIPOLOGIA INFISSI:	Standard
CLASSE ACUSTICA DI APPARTENENZA:	III	STATO DI CONSERVAZIONE:	Buono
DESTINAZIONE DI USO:	Civile abitazione		

SORGENTI DI RUMORE PRESENTI ED EVENTUALI INFORMAZIONI AGGIUNTIVE

INFRASTRUTTURE STRADALI:	SI	INFORMAZIONI AGGIUNTIVE:	
INFRASTRUTTURE FERROVIARIE:	NO		



SCHEDA DI CENSIMENTO RICETTORI

CODICE RICETTORE ESAMINATO:	23
OPERA DI PROGETTO:	SS16 "ADRIATICA" - VARIANTE DI ANCONA AMPLIAMENTO DA 2 A 4 CORSIE DA FALCONARA A BARACCOLA 1° LOTTO: TRATTO FALCONARA - TORRETT E (svincoli inclusi)

RILIEVO PLANIMETRICO



PROVINCIA:	AN
COMUNE:	Falconara Marittima
TOPONIMO	Tesoro

PROGRESSIVA	400->500
DISTANZA DALL'INFRASTRUTTURA:	120
ORIENTAMENTO RISPETTO ALL'INFRASTRUTTURA:	Nord
COORDINATE GEOGRAFICHE:	X 4000522.05
	Y 1998029.20

CARATTERISTICHE DEL RICETTORE E DESTINAZIONE D'USO

NUMERO DI PIANI:	2	TIPOLOGIA STRUTTURA:	Muratura
ALTEZZA DELL'EDIFICIO:	8	TIPOLOGIA INFISSI:	Standard
CLASSE ACUSTICA DI APPARTENENZA:	III	STATO DI CONSERVAZIONE:	Buono
DESTINAZIONE DI USO:	Civile abitazione		

SORGENTI DI RUMORE PRESENTI ED EVENTUALI INFORMAZIONI AGGIUNTIVE


INFRASTRUTTURE STRADALI:	SI	INFORMAZIONI AGGIUNTIVE:	
INFRASTRUTTURE FERROVIARIE:	NO		



SCHEDA DI CENSIMENTO RICETTORI

CODICE RICETTORE ESAMINATO:	24
OPERA DI PROGETTO:	SS16 "ADRIATICA" - VARIANTE DI ANCONA AMPLIAMENTO DA 2 A 4 CORSIE DA FALCONARA A BARACCOLA 1° LOTTO: TRATTO FALCONARA - TORRETT E (svincoli inclusi)

RILIEVO PLANIMETRICO



PROVINCIA:	AN
COMUNE:	Falconara Marittima
TOPONIMO	Tesoro

PROGRESSIVA	400->500
DISTANZA DALL'INFRASTRUTTURA:	115
ORIENTAMENTO RISPETTO ALL'INFRASTRUTTURA:	Nord
COORDINATE GEOGRAFICHE:	X 4000533.86
	Y 1998006.38

CARATTERISTICHE DEL RICETTORE E DESTINAZIONE D'USO

NUMERO DI PIANI:	3	TIPOLOGIA STRUTTURA:	Muratura
ALTEZZA DELL'EDIFICIO:	11	TIPOLOGIA INFISSI:	Standard
CLASSE ACUSTICA DI APPARTENENZA:	III	STATO DI CONSERVAZIONE:	Buono
DESTINAZIONE DI USO:	Civile abitazione		

SORGENTI DI RUMORE PRESENTI ED EVENTUALI INFORMAZIONI AGGIUNTIVE

INFRASTRUTTURE STRADALI:	SI	INFORMAZIONI AGGIUNTIVE:	
INFRASTRUTTURE FERROVIARIE:	NO		



SCHEDA DI CENSIMENTO RICETTORI

CODICE RICETTORE ESAMINATO:	25
OPERA DI PROGETTO:	SS16 "ADRIATICA" - VARIANTE DI ANCONA AMPLIAMENTO DA 2 A 4 CORSIE DA FALCONARA A BARACCOLA 1° LOTTO: TRATTO FALCONARA - TORRETT E (svincoli inclusi)

RILIEVO PLANIMETRICO



PROVINCIA:	AN
COMUNE:	Falconara Marittima
TOPONIMO	Tesoro

PROGRESSIVA	400->500
DISTANZA DALL'INFRASTRUTTURA:	70
ORIENTAMENTO RISPETTO ALL'INFRASTRUTTURA:	Nord
COORDINATE GEOGRAFICHE:	X 4000641.94
	Y 1997990.97

CARATTERISTICHE DEL RICETTORE E DESTINAZIONE D'USO

NUMERO DI PIANI:	3	TIPOLOGIA STRUTTURA:	Muratura
ALTEZZA DELL'EDIFICIO:	11	TIPOLOGIA INFISSI:	Standard
CLASSE ACUSTICA DI APPARTENENZA:	III	STATO DI CONSERVAZIONE:	Buono
DESTINAZIONE DI USO:	Civile abitazione		

SORGENTI DI RUMORE PRESENTI ED EVENTUALI INFORMAZIONI AGGIUNTIVE

INFRASTRUTTURE STRADALI:	SI	INFORMAZIONI AGGIUNTIVE:	
INFRASTRUTTURE FERROVIARIE:	NO		



SCHEDA DI CENSIMENTO RICETTORI

CODICE RICETTORE ESAMINATO:	26
OPERA DI PROGETTO:	SS16 "ADRIATICA" - VARIANTE DI ANCONA AMPLIAMENTO DA 2 A 4 CORSIE DA FALCONARA A BARACCOLA 1° LOTTO: TRATTO FALCONARA - TORRETT E (svincoli inclusi)

RILIEVO PLANIMETRICO



PROVINCIA:	AN
COMUNE:	Falconara Marittima
TOPONIMO	Tesoro

PROGRESSIVA	400->500
DISTANZA DALL'INFRASTRUTTURA:	60
ORIENTAMENTO RISPETTO ALL'INFRASTRUTTURA:	Nord
COORDINATE GEOGRAFICHE:	X 4000644.69
	Y 1998021.89

CARATTERISTICHE DEL RICETTORE E DESTINAZIONE D'USO

NUMERO DI PIANI:	3	TIPOLOGIA STRUTTURA:	Muratura
ALTEZZA DELL'EDIFICIO:	11	TIPOLOGIA INFISSI:	Standard
CLASSE ACUSTICA DI APPARTENENZA:	III	STATO DI CONSERVAZIONE:	Mediocre
DESTINAZIONE DI USO:	Civile abitazione		

SORGENTI DI RUMORE PRESENTI ED EVENTUALI INFORMAZIONI AGGIUNTIVE

INFRASTRUTTURE STRADALI:	SI	INFORMAZIONI AGGIUNTIVE:	
INFRASTRUTTURE FERROVIARIE:	NO		



SCHEDA DI CENSIMENTO RICETTORI

CODICE RICETTORE ESAMINATO:	27
OPERA DI PROGETTO:	SS16 "ADRIATICA" - VARIANTE DI ANCONA AMPLIAMENTO DA 2 A 4 CORSIE DA FALCONARA A BARACCOLA 1° LOTTO: TRATTO FALCONARA - TORRETT E (svincoli inclusi)

RILIEVO PLANIMETRICO



PROVINCIA:	AN
COMUNE:	Falconara Marittima
TOPONIMO	Tesoro

PROGRESSIVA	200->300
DISTANZA DALL'INFRASTRUTTURA:	60
ORIENTAMENTO RISPETTO ALL'INFRASTRUTTURA:	Nord
COORDINATE GEOGRAFICHE:	X 4000607.06
	Y 1997924.65

CARATTERISTICHE DEL RICETTORE E DESTINAZIONE D'USO

NUMERO DI PIANI:	2	TIPOLOGIA STRUTTURA:	Muratura
ALTEZZA DELL'EDIFICIO:	8	TIPOLOGIA INFISSI:	Standard
CLASSE ACUSTICA DI APPARTENENZA:	III	STATO DI CONSERVAZIONE:	Buono
DESTINAZIONE DI USO:	Civile abitazione		

SORGENTI DI RUMORE PRESENTI ED EVENTUALI INFORMAZIONI AGGIUNTIVE


INFRASTRUTTURE STRADALI:	SI	INFORMAZIONI AGGIUNTIVE:	
INFRASTRUTTURE FERROVIARIE:	NO		



SCHEDA DI CENSIMENTO RICETTORI

CODICE RICETTORE ESAMINATO:	28
OPERA DI PROGETTO:	SS16 "ADRIATICA" - VARIANTE DI ANCONA AMPLIAMENTO DA 2 A 4 CORSIE DA FALCONARA A BARACCOLA 1° LOTTO: TRATTO FALCONARA - TORRETT E (svincoli inclusi)

RILIEVO PLANIMETRICO



PROVINCIA:	AN
COMUNE:	Falconara Marittima
TOPONIMO	Tesoro

PROGRESSIVA	200->300
DISTANZA DALL'INFRASTRUTTURA:	170
ORIENTAMENTO RISPETTO ALL'INFRASTRUTTURA:	Nord
COORDINATE GEOGRAFICHE:	X 4000562.07
	Y 1997921.57

CARATTERISTICHE DEL RICETTORE E DESTINAZIONE D'USO

NUMERO DI PIANI:	2	TIPOLOGIA STRUTTURA:	Lamiera
ALTEZZA DELL'EDIFICIO:	8	TIPOLOGIA INFISSI:	Standard
CLASSE ACUSTICA DI APPARTENENZA:	III	STATO DI CONSERVAZIONE:	Rudere
DESTINAZIONE DI USO:	Edificato		

SORGENTI DI RUMORE PRESENTI ED EVENTUALI INFORMAZIONI AGGIUNTIVE


INFRASTRUTTURE STRADALI:	SI	INFORMAZIONI AGGIUNTIVE:	
INFRASTRUTTURE FERROVIARIE:	NO		



SCHEDA DI CENSIMENTO RICETTORI

CODICE RICETTORE ESAMINATO:	29
OPERA DI PROGETTO:	SS16 "ADRIATICA" - VARIANTE DI ANCONA AMPLIAMENTO DA 2 A 4 CORSIE DA FALCONARA A BARACCOLA 1° LOTTO: TRATTO FALCONARA - TORRETT E (svincoli inclusi)

RILIEVO PLANIMETRICO



PROVINCIA:	AN
COMUNE:	Falconara Marittima
TOPONIMO	Tesoro

PROGRESSIVA	100->200
DISTANZA DALL'INFRASTRUTTURA:	170
ORIENTAMENTO RISPETTO ALL'INFRASTRUTTURA:	Nord
COORDINATE GEOGRAFICHE:	X 4000555.93
	Y 1997870.50

CARATTERISTICHE DEL RICETTORE E DESTINAZIONE D'USO

NUMERO DI PIANI:	3	TIPOLOGIA STRUTTURA:	Muratura
ALTEZZA DELL'EDIFICIO:	11	TIPOLOGIA INFISSI:	Standard
CLASSE ACUSTICA DI APPARTENENZA:	III	STATO DI CONSERVAZIONE:	Buono
DESTINAZIONE DI USO:	Civile abitazione		

SORGENTI DI RUMORE PRESENTI ED EVENTUALI INFORMAZIONI AGGIUNTIVE

INFRASTRUTTURE STRADALI:	SI	INFORMAZIONI AGGIUNTIVE:	
INFRASTRUTTURE FERROVIARIE:	NO		



SCHEDA DI CENSIMENTO RICETTORI

CODICE RICETTORE ESAMINATO:	30
OPERA DI PROGETTO:	SS16 "ADRIATICA" - VARIANTE DI ANCONA AMPLIAMENTO DA 2 A 4 CORSIE DA FALCONARA A BARACCOLA 1° LOTTO: TRATTO FALCONARA - TORRETT E (svincoli inclusi)

RILIEVO PLANIMETRICO



PROVINCIA:	AN
COMUNE:	Falconara Marittima
TOPONIMO	Tesoro

PROGRESSIVA	100->200
DISTANZA DALL'INFRASTRUTTURA:	120
ORIENTAMENTO RISPETTO ALL'INFRASTRUTTURA:	Nord
COORDINATE GEOGRAFICHE:	X 4000554.02
	Y 1997838.85

CARATTERISTICHE DEL RICETTORE E DESTINAZIONE D'USO

NUMERO DI PIANI:	3	TIPOLOGIA STRUTTURA:	Muratura
ALTEZZA DELL'EDIFICIO:	11	TIPOLOGIA INFISSI:	Standard
CLASSE ACUSTICA DI APPARTENENZA:	III	STATO DI CONSERVAZIONE:	Buono
DESTINAZIONE DI USO:	Civile abitazione		

SORGENTI DI RUMORE PRESENTI ED EVENTUALI INFORMAZIONI AGGIUNTIVE

INFRASTRUTTURE STRADALI:	SI	INFORMAZIONI AGGIUNTIVE:	
INFRASTRUTTURE FERROVIARIE:	NO		



SCHEDA DI CENSIMENTO RICETTORI

CODICE RICETTORE ESAMINATO:	31
OPERA DI PROGETTO:	SS16 "ADRIATICA" - VARIANTE DI ANCONA AMPLIAMENTO DA 2 A 4 CORSIE DA FALCONARA A BARACCOLA 1° LOTTO: TRATTO FALCONARA - TORRETT E (svincoli inclusi)

RILIEVO PLANIMETRICO



PROVINCIA:	AN
COMUNE:	Falconara Marittima
TOPONIMO	Tesoro

PROGRESSIVA	100->200
DISTANZA DALL'INFRASTRUTTURA:	50
ORIENTAMENTO RISPETTO ALL'INFRASTRUTTURA:	Nord
COORDINATE GEOGRAFICHE:	X 4000623.45
	Y 1997772.66

CARATTERISTICHE DEL RICETTORE E DESTINAZIONE D'USO

NUMERO DI PIANI:	2	TIPOLOGIA STRUTTURA:	Muratura
ALTEZZA DELL'EDIFICIO:	8	TIPOLOGIA INFISSI:	Standard
CLASSE ACUSTICA DI APPARTENENZA:	III	STATO DI CONSERVAZIONE:	Buono
DESTINAZIONE DI USO:	Civile abitazione		

SORGENTI DI RUMORE PRESENTI ED EVENTUALI INFORMAZIONI AGGIUNTIVE


INFRASTRUTTURE STRADALI:	SI	INFORMAZIONI AGGIUNTIVE:	
INFRASTRUTTURE FERROVIARIE:	NO		



SCHEMA DI CENSIMENTO RICETTORI

CODICE RICETTORE ESAMINATO:	32
OPERA DI PROGETTO:	SS16 "ADRIATICA" - VARIANTE DI ANCONA AMPLIAMENTO DA 2 A 4 CORSIE DA FALCONARA A BARACCOLA 1° LOTTO: TRATTO FALCONARA - TORRETT E (svincoli inclusi)

RILIEVO PLANIMETRICO



PROVINCIA:	AN
COMUNE:	Falconara Marittima
TOPONIMO	Tesoro

PROGRESSIVA	0->100
DISTANZA DALL'INFRASTRUTTURA:	100
ORIENTAMENTO RISPETTO ALL'INFRASTRUTTURA:	Nord
COORDINATE GEOGRAFICHE:	X 4000546.13
	Y 1997766.67

CARATTERISTICHE DEL RICETTORE E DESTINAZIONE D'USO

NUMERO DI PIANI:	2	TIPOLOGIA STRUTTURA:	Muratura
ALTEZZA DELL'EDIFICIO:	8	TIPOLOGIA INFISSI:	Standard
CLASSE ACUSTICA DI APPARTENENZA:	III	STATO DI CONSERVAZIONE:	Mediocre
DESTINAZIONE DI USO:	Civile abitazione		

SORGENTI DI RUMORE PRESENTI ED EVENTUALI INFORMAZIONI AGGIUNTIVE

INFRASTRUTTURE STRADALI:	SI	INFORMAZIONI AGGIUNTIVE:	
INFRASTRUTTURE FERROVIARIE:	NO		



SCHEDA DI CENSIMENTO RICETTORI

CODICE RICETTORE ESAMINATO:	33
OPERA DI PROGETTO:	SS16 "ADRIATICA" - VARIANTE DI ANCONA AMPLIAMENTO DA 2 A 4 CORSIE DA FALCONARA A BARACCOLA 1° LOTTO: TRATTO FALCONARA - TORRETT E (svincoli inclusi)

RILIEVO PLANIMETRICO



PROVINCIA:	AN
COMUNE:	Falconara Marittima
TOPONIMO	Tesoro

PROGRESSIVA	0->100
DISTANZA DALL'INFRASTRUTTURA:	180
ORIENTAMENTO RISPETTO ALL'INFRASTRUTTURA:	Nord
COORDINATE GEOGRAFICHE:	X 4000459.12
	Y 1997795.49

CARATTERISTICHE DEL RICETTORE E DESTINAZIONE D'USO

NUMERO DI PIANI:	2	TIPOLOGIA STRUTTURA:	Muratura
ALTEZZA DELL'EDIFICIO:	8	TIPOLOGIA INFISSI:	Standard
CLASSE ACUSTICA DI APPARTENENZA:	III	STATO DI CONSERVAZIONE:	Buono
DESTINAZIONE DI USO:	Civile abitazione		

SORGENTI DI RUMORE PRESENTI ED EVENTUALI INFORMAZIONI AGGIUNTIVE

INFRASTRUTTURE STRADALI:	SI	INFORMAZIONI AGGIUNTIVE:	
INFRASTRUTTURE FERROVIARIE:	NO		



SCHEDA DI CENSIMENTO RICETTORI


CODICE RICETTORE ESAMINATO:

34

OPERA DI PROGETTO:

SS16 "ADRIATICA" - VARIANTE DI ANCONA AMPLIAMENTO DA 2 A 4 CORSIE DA FALCONARA A BARACCOLA 1° LOTTO: TRATTO FALCONARA - TORRETT E (svincoli inclusi)

RILIEVO PLANIMETRICO



PROVINCIA:	AN
COMUNE:	Falconara Marittima
TOPONIMO	Tesoro

PROGRESSIVA	0->100
DISTANZA DALL'INFRASTRUTTURA:	100
ORIENTAMENTO RISPETTO ALL'INFRASTRUTTURA:	Nord
COORDINATE GEOGRAFICHE:	X 4000513.49
	Y 1997738.31

CARATTERISTICHE DEL RICETTORE E DESTINAZIONE D'USO

NUMERO DI PIANI:	3	TIPOLOGIA STRUTTURA:	Muratura
ALTEZZA DELL'EDIFICIO:	11	TIPOLOGIA INFISSI:	Standard
CLASSE ACUSTICA DI APPARTENENZA:	III	STATO DI CONSERVAZIONE:	Buono
DESTINAZIONE DI USO:	Civile abitazione		

SORGENTI DI RUMORE PRESENTI ED EVENTUALI INFORMAZIONI AGGIUNTIVE


INFRASTRUTTURE STRADALI:	SI	INFORMAZIONI AGGIUNTIVE:	
INFRASTRUTTURE FERROVIARIE:	NO		



SCHEDA DI CENSIMENTO RICETTORI

CODICE RICETTORE ESAMINATO:	35
OPERA DI PROGETTO:	SS16 "ADRIATICA" - VARIANTE DI ANCONA AMPLIAMENTO DA 2 A 4 CORSIE DA FALCONARA A BARACCOLA 1° LOTTO: TRATTO FALCONARA - TORRETT E (svincoli inclusi)

RILIEVO PLANIMETRICO



PROVINCIA:	AN
COMUNE:	Falconara Marittima
TOPONIMO	Tesoro

PROGRESSIVA	0->100
DISTANZA DALL'INFRASTRUTTURA:	135
ORIENTAMENTO RISPETTO ALL'INFRASTRUTTURA:	Nord
COORDINATE GEOGRAFICHE:	X 4000476.77
	Y 1997757.43

CARATTERISTICHE DEL RICETTORE E DESTINAZIONE D'USO

NUMERO DI PIANI:	3	TIPOLOGIA STRUTTURA:	Muratura
ALTEZZA DELL'EDIFICIO:	11	TIPOLOGIA INFISSI:	Standard
CLASSE ACUSTICA DI APPARTENENZA:	III	STATO DI CONSERVAZIONE:	Buono
DESTINAZIONE DI USO:	Civile abitazione		

SORGENTI DI RUMORE PRESENTI ED EVENTUALI INFORMAZIONI AGGIUNTIVE


INFRASTRUTTURE STRADALI:	SI	INFORMAZIONI AGGIUNTIVE:	
INFRASTRUTTURE FERROVIARIE:	NO		



SCHEDA DI CENSIMENTO RICETTORI

CODICE RICETTORE ESAMINATO:	36
OPERA DI PROGETTO:	SS16 "ADRIATICA" - VARIANTE DI ANCONA AMPLIAMENTO DA 2 A 4 CORSIE DA FALCONARA A BARACCOLA 1° LOTTO: TRATTO FALCONARA - TORRETT E (svincoli inclusi)

RILIEVO PLANIMETRICO



PROVINCIA:	AN
COMUNE:	Falconara Marittima
TOPONIMO	Tesoro

PROGRESSIVA	0->100
DISTANZA DALL'INFRASTRUTTURA:	165
ORIENTAMENTO RISPETTO ALL'INFRASTRUTTURA:	Nord
COORDINATE GEOGRAFICHE:	X 4000444.96
	Y 1997757.28

CARATTERISTICHE DEL RICETTORE E DESTINAZIONE D'USO

NUMERO DI PIANI:	3	TIPOLOGIA STRUTTURA:	Muratura
ALTEZZA DELL'EDIFICIO:	11	TIPOLOGIA INFISSI:	Standard
CLASSE ACUSTICA DI APPARTENENZA:	III	STATO DI CONSERVAZIONE:	Buono
DESTINAZIONE DI USO:	Civile abitazione		

SORGENTI DI RUMORE PRESENTI ED EVENTUALI INFORMAZIONI AGGIUNTIVE

INFRASTRUTTURE STRADALI:	SI	INFORMAZIONI AGGIUNTIVE:	
INFRASTRUTTURE FERROVIARIE:	NO		



SCHEDA DI CENSIMENTO RICETTORI

CODICE RICETTORE ESAMINATO:

37

OPERA DI PROGETTO:

SS16 "ADRIATICA" - VARIANTE DI ANCONA AMPLIAMENTO DA 2 A 4 CORSIE DA FALCONARA A BARACCOLA 1° LOTTO: TRATTO FALCONARA - TORRETT E (svincoli inclusi)

RILIEVO PLANIMETRICO



PROVINCIA:	AN
COMUNE:	Falconara Marittima
TOPONIMO	Tesoro

PROGRESSIVA	0->100
DISTANZA DALL'INFRASTRUTTURA:	100
ORIENTAMENTO RISPETTO ALL'INFRASTRUTTURA:	Nord
COORDINATE GEOGRAFICHE:	X 4000457.78
	Y 1997698.60

CARATTERISTICHE DEL RICETTORE E DESTINAZIONE D'USO

NUMERO DI PIANI:	3	TIPOLOGIA STRUTTURA:	Muratura
ALTEZZA DELL'EDIFICIO:	11	TIPOLOGIA INFISSI:	Standard
CLASSE ACUSTICA DI APPARTENENZA:	III	STATO DI CONSERVAZIONE:	Buono
DESTINAZIONE DI USO:	Civile abitazione		

SORGENTI DI RUMORE PRESENTI ED EVENTUALI INFORMAZIONI AGGIUNTIVE

INFRASTRUTTURE STRADALI:	SI	INFORMAZIONI AGGIUNTIVE:	
INFRASTRUTTURE FERROVIARIE:	NO		



SCHEDA DI CENSIMENTO RICETTORI

CODICE RICETTORE ESAMINATO:	38
OPERA DI PROGETTO:	SS16 "ADRIATICA" - VARIANTE DI ANCONA AMPLIAMENTO DA 2 A 4 CORSIE DA FALCONARA A BARACCOLA 1° LOTTO: TRATTO FALCONARA - TORRETT E (svincoli inclusi)

RILIEVO PLANIMETRICO



PROVINCIA:	AN
COMUNE:	Falconara Marittima
TOPONIMO	Tesoro

PROGRESSIVA	<0
DISTANZA DALL'INFRASTRUTTURA:	60
ORIENTAMENTO RISPETTO ALL'INFRASTRUTTURA:	Nord
COORDINATE GEOGRAFICHE:	X 4000402.55
	Y 1997595.51

CARATTERISTICHE DEL RICETTORE E DESTINAZIONE D'USO

NUMERO DI PIANI:	4	TIPOLOGIA STRUTTURA:	Muratura
ALTEZZA DELL'EDIFICIO:	14	TIPOLOGIA INFISSI:	Standard
CLASSE ACUSTICA DI APPARTENENZA:	III	STATO DI CONSERVAZIONE:	Buono
DESTINAZIONE DI USO:	Civile abitazione		

SORGENTI DI RUMORE PRESENTI ED EVENTUALI INFORMAZIONI AGGIUNTIVE

INFRASTRUTTURE STRADALI:	SI	INFORMAZIONI AGGIUNTIVE:	
INFRASTRUTTURE FERROVIARIE:	NO		



SCHEDA DI CENSIMENTO RICETTORI

CODICE RICETTORE ESAMINATO:	39
OPERA DI PROGETTO:	SS16 "ADRIATICA" - VARIANTE DI ANCONA AMPLIAMENTO DA 2 A 4 CORSIE DA FALCONARA A BARACCOLA 1° LOTTO: TRATTO FALCONARA - TORRETT E (svincoli inclusi)

RILIEVO PLANIMETRICO



PROVINCIA:	AN
COMUNE:	Falconara Marittima
TOPONIMO	Tesoro

PROGRESSIVA	0->100
DISTANZA DALL'INFRASTRUTTURA:	220
ORIENTAMENTO RISPETTO ALL'INFRASTRUTTURA:	Nord
COORDINATE GEOGRAFICHE:	X 4000395.26
	Y 1997784.10

CARATTERISTICHE DEL RICETTORE E DESTINAZIONE D'USO

NUMERO DI PIANI:	2	TIPOLOGIA STRUTTURA:	Muratura
ALTEZZA DELL'EDIFICIO:	8	TIPOLOGIA INFISSI:	Standard
CLASSE ACUSTICA DI APPARTENENZA:	III	STATO DI CONSERVAZIONE:	Mediocre
DESTINAZIONE DI USO:	Civile abitazione		

SORGENTI DI RUMORE PRESENTI ED EVENTUALI INFORMAZIONI AGGIUNTIVE

INFRASTRUTTURE STRADALI:	SI	INFORMAZIONI AGGIUNTIVE:	
INFRASTRUTTURE FERROVIARIE:	NO		



SCHEDA DI CENSIMENTO RICETTORI

CODICE RICETTORE ESAMINATO:

40

OPERA DI PROGETTO:

SS16 "ADRIATICA" - VARIANTE DI ANCONA AMPLIAMENTO DA 2 A 4 CORSIE DA FALCONARA A BARACCOLA 1° LOTTO: TRATTO FALCONARA - TORRETT E (svincoli inclusi)

RILIEVO PLANIMETRICO



PROVINCIA:	AN
COMUNE:	Falconara Marittima
TOPONIMO	Tesoro

PROGRESSIVA	1700->1800	
DISTANZA DALL'INFRASTRUTTURA:	60	
ORIENTAMENTO RISPETTO ALL'INFRASTRUTTURA:	Sud	
COORDINATE GEOGRAFICHE:	X	4000969.35
	Y	1999283.63

CARATTERISTICHE DEL RICETTORE E DESTINAZIONE D'USO

NUMERO DI PIANI:	2	TIPOLOGIA STRUTTURA:	Muratura
ALTEZZA DELL'EDIFICIO:	8	TIPOLOGIA INFISSI:	Standard
CLASSE ACUSTICA DI APPARTENENZA:	III	STATO DI CONSERVAZIONE:	Cattivo
DESTINAZIONE DI USO:	Civile abitazione		

SORGENTI DI RUMORE PRESENTI ED EVENTUALI INFORMAZIONI AGGIUNTIVE

INFRASTRUTTURE STRADALI:	SI	INFORMAZIONI AGGIUNTIVE:	
INFRASTRUTTURE FERROVIARIE:	NO		



SCHEDA DI CENSIMENTO RICETTORI

CODICE RICETTORE ESAMINATO:

41

OPERA DI PROGETTO:

SS16 "ADRIATICA" - VARIANTE DI ANCONA AMPLIAMENTO DA 2 A 4 CORSIE DA FALCONARA A BARACCOLA 1° LOTTO: TRATTO FALCONARA - TORRETT E (svincoli inclusi)

RILIEVO PLANIMETRICO



PROVINCIA:	AN
COMUNE:	Falconara Marittima
TOPONIMO	Tesoro

PROGRESSIVA	1700->1800
DISTANZA DALL'INFRASTRUTTURA:	50
ORIENTAMENTO RISPETTO ALL'INFRASTRUTTURA:	Sud
COORDINATE GEOGRAFICHE:	X 4000949.90
	Y 1999266.40

CARATTERISTICHE DEL RICETTORE E DESTINAZIONE D'USO

NUMERO DI PIANI:	1	TIPOLOGIA STRUTTURA:	Prefabbricato
ALTEZZA DELL'EDIFICIO:	5	TIPOLOGIA INFISSI:	Standard
CLASSE ACUSTICA DI APPARTENENZA:	III	STATO DI CONSERVAZIONE:	Buono
DESTINAZIONE DI USO:	Civile abitazione		

SORGENTI DI RUMORE PRESENTI ED EVENTUALI INFORMAZIONI AGGIUNTIVE


INFRASTRUTTURE STRADALI:	SI	INFORMAZIONI AGGIUNTIVE:	
INFRASTRUTTURE FERROVIARIE:	NO		



SCHEDA DI CENSIMENTO RICETTORI

CODICE RICETTORE ESAMINATO:	42
OPERA DI PROGETTO:	SS16 "ADRIATICA" - VARIANTE DI ANCONA AMPLIAMENTO DA 2 A 4 CORSIE DA FALCONARA A BARACCOLA 1° LOTTO: TRATTO FALCONARA - TORRETT E (svincoli inclusi)

RILIEVO PLANIMETRICO



PROVINCIA:	AN
COMUNE:	Falconara Marittima
TOPONIMO	Tesoro

PROGRESSIVA	1700->1800
DISTANZA DALL'INFRASTRUTTURA:	49
ORIENTAMENTO RISPETTO ALL'INFRASTRUTTURA:	Nord
COORDINATE GEOGRAFICHE:	X 4000804.83
	Y 1999271.33

CARATTERISTICHE DEL RICETTORE E DESTINAZIONE D'USO

NUMERO DI PIANI:	2	TIPOLOGIA STRUTTURA:	Muratura
ALTEZZA DELL'EDIFICIO:	8	TIPOLOGIA INFISSI:	Standard
CLASSE ACUSTICA DI APPARTENENZA:	III	STATO DI CONSERVAZIONE:	Cattivo
DESTINAZIONE DI USO:	Civile abitazione		

SORGENTI DI RUMORE PRESENTI ED EVENTUALI INFORMAZIONI AGGIUNTIVE

INFRASTRUTTURE STRADALI:	SI	INFORMAZIONI AGGIUNTIVE:	
INFRASTRUTTURE FERROVIARIE:	NO		



SCHEDA DI CENSIMENTO RICETTORI

CODICE RICETTORE ESAMINATO:	43
OPERA DI PROGETTO:	SS16 "ADRIATICA" - VARIANTE DI ANCONA AMPLIAMENTO DA 2 A 4 CORSIE DA FALCONARA A BARACCOLA 1° LOTTO: TRATTO FALCONARA - TORRETT E (svincoli inclusi)

RILIEVO PLANIMETRICO



PROVINCIA:	AN
COMUNE:	Falconara Marittima
TOPONIMO	Tesoro

PROGRESSIVA	1700->1800
DISTANZA DALL'INFRASTRUTTURA:	85
ORIENTAMENTO RISPETTO ALL'INFRASTRUTTURA:	Nord
COORDINATE GEOGRAFICHE:	X 4000772.86
	Y 1999286.85

CARATTERISTICHE DEL RICETTORE E DESTINAZIONE D'USO

NUMERO DI PIANI:	2	TIPOLOGIA STRUTTURA:	muratura
ALTEZZA DELL'EDIFICIO:	8	TIPOLOGIA INFISSI:	Standard
CLASSE ACUSTICA DI APPARTENENZA:	III	STATO DI CONSERVAZIONE:	Rudere
DESTINAZIONE DI USO:	Edificato		

SORGENTI DI RUMORE PRESENTI ED EVENTUALI INFORMAZIONI AGGIUNTIVE

INFRASTRUTTURE STRADALI:	SI	INFORMAZIONI AGGIUNTIVE:	
INFRASTRUTTURE FERROVIARIE:	NO		



SCHEDA DI CENSIMENTO RICETTORI

CODICE RICETTORE ESAMINATO:

44

OPERA DI PROGETTO:

SS16 "ADRIATICA" - VARIANTE DI ANCONA AMPLIAMENTO DA 2 A 4 CORSIE DA FALCONARA A BARACCOLA 1° LOTTO: TRATTO FALCONARA - TORRETT E (svincoli inclusi)

RILIEVO PLANIMETRICO



PROVINCIA:	AN
COMUNE:	Falconara Marittima
TOPONIMO	Tesoro

PROGRESSIVA	1700->1800
DISTANZA DALL'INFRASTRUTTURA:	105
ORIENTAMENTO RISPETTO ALL'INFRASTRUTTURA:	Nord
COORDINATE GEOGRAFICHE:	X 4000754.48
	Y 1999258.43

CARATTERISTICHE DEL RICETTORE E DESTINAZIONE D'USO

NUMERO DI PIANI:	1	TIPOLOGIA STRUTTURA:	Muratura
ALTEZZA DELL'EDIFICIO:	5	TIPOLOGIA INFISSI:	Standard
CLASSE ACUSTICA DI APPARTENENZA:	III	STATO DI CONSERVAZIONE:	Cattivo
DESTINAZIONE DI USO:	Civile abitazione		

SORGENTI DI RUMORE PRESENTI ED EVENTUALI INFORMAZIONI AGGIUNTIVE

INFRASTRUTTURE STRADALI:	SI	INFORMAZIONI AGGIUNTIVE:	
INFRASTRUTTURE FERROVIARIE:	NO		



SCHEDA DI CENSIMENTO RICETTORI


CODICE RICETTORE ESAMINATO:

45

OPERA DI PROGETTO:

SS16 "ADRIATICA" - VARIANTE DI ANCONA AMPLIAMENTO DA 2 A 4 CORSIE DA FALCONARA A BARACCOLA 1° LOTTO: TRATTO FALCONARA - TORRETT E (svincoli inclusi)

RILIEVO PLANIMETRICO



PROVINCIA:	AN
COMUNE:	Falconara Marittima
TOPONIMO	Tesoro

PROGRESSIVA	1500
DISTANZA DALL'INFRASTRUTTURA:	100
ORIENTAMENTO RISPETTO ALL'INFRASTRUTTURA:	Nord
COORDINATE GEOGRAFICHE:	X 4000710.36
	Y 1999065.59

CARATTERISTICHE DEL RICETTORE E DESTINAZIONE D'USO

NUMERO DI PIANI:	1	TIPOLOGIA STRUTTURA:	Muratura
ALTEZZA DELL'EDIFICIO:	5	TIPOLOGIA INFISSI:	Standard
CLASSE ACUSTICA DI APPARTENENZA:	III	STATO DI CONSERVAZIONE:	Buono
DESTINAZIONE DI USO:	Civile abitazione		

SORGENTI DI RUMORE PRESENTI ED EVENTUALI INFORMAZIONI AGGIUNTIVE


INFRASTRUTTURE STRADALI:	SI	INFORMAZIONI AGGIUNTIVE:	
INFRASTRUTTURE FERROVIARIE:	NO		



SCHEMA DI CENSIMENTO RICETTORI

CODICE RICETTORE ESAMINATO:	46
OPERA DI PROGETTO:	SS16 "ADRIATICA" - VARIANTE DI ANCONA AMPLIAMENTO DA 2 A 4 CORSIE DA FALCONARA A BARACCOLA 1° LOTTO: TRATTO FALCONARA - TORRETT E (svincoli inclusi)

RILIEVO PLANIMETRICO



PROVINCIA:	AN
COMUNE:	Falconara Marittima
TOPONIMO	Tesoro

PROGRESSIVA	900->1000
DISTANZA DALL'INFRASTRUTTURA:	125
ORIENTAMENTO RISPETTO ALL'INFRASTRUTTURA:	Nord
COORDINATE GEOGRAFICHE:	X 4000538.30
	Y 1998492.38

CARATTERISTICHE DEL RICETTORE E DESTINAZIONE D'USO

NUMERO DI PIANI:	3	TIPOLOGIA STRUTTURA:	Muratura
ALTEZZA DELL'EDIFICIO:	11	TIPOLOGIA INFISSI:	Standard
CLASSE ACUSTICA DI APPARTENENZA:	II	STATO DI CONSERVAZIONE:	Buono
DESTINAZIONE DI USO:	Civile abitazione		

SORGENTI DI RUMORE PRESENTI ED EVENTUALI INFORMAZIONI AGGIUNTIVE

INFRASTRUTTURE STRADALI:	SI	INFORMAZIONI AGGIUNTIVE:	
INFRASTRUTTURE FERROVIARIE:	NO		



SCHEDA DI CENSIMENTO RICETTORI

CODICE RICETTORE ESAMINATO:	47
OPERA DI PROGETTO:	SS16 "ADRIATICA" - VARIANTE DI ANCONA AMPLIAMENTO DA 2 A 4 CORSIE DA FALCONARA A BARACCOLA 1° LOTTO: TRATTO FALCONARA - TORRETT E (svincoli inclusi)

RILIEVO PLANIMETRICO



PROVINCIA:	AN
COMUNE:	Falconara Marittima
TOPONIMO	Tesoro

PROGRESSIVA	800->900
DISTANZA DALL'INFRASTRUTTURA:	100
ORIENTAMENTO RISPETTO ALL'INFRASTRUTTURA:	Nord
COORDINATE GEOGRAFICHE:	X 4000533.41
	Y 1998384.71

CARATTERISTICHE DEL RICETTORE E DESTINAZIONE D'USO

NUMERO DI PIANI:	2	TIPOLOGIA STRUTTURA:	Muratura
ALTEZZA DELL'EDIFICIO:	8	TIPOLOGIA INFISSI:	Standard
CLASSE ACUSTICA DI APPARTENENZA:	II	STATO DI CONSERVAZIONE:	Buono
DESTINAZIONE DI USO:	Civile abitazione		

SORGENTI DI RUMORE PRESENTI ED EVENTUALI INFORMAZIONI AGGIUNTIVE

INFRASTRUTTURE STRADALI:	SI	INFORMAZIONI AGGIUNTIVE:	
INFRASTRUTTURE FERROVIARIE:	NO		



SCHEDA DI CENSIMENTO RICETTORI


CODICE RICETTORE ESAMINATO:

48

OPERA DI PROGETTO:

SS16 "ADRIATICA" - VARIANTE DI ANCONA AMPLIAMENTO DA 2 A 4 CORSIE DA FALCONARA A BARACCOLA 1° LOTTO: TRATTO FALCONARA - TORRETT E (svincoli inclusi)

RILIEVO PLANIMETRICO



PROVINCIA:	AN
COMUNE:	Falconara Marittima
TOPONIMO	Tesoro

PROGRESSIVA	900>1000
DISTANZA DALL'INFRASTRUTTURA:	25
ORIENTAMENTO RISPETTO ALL'INFRASTRUTTURA:	Nord
COORDINATE GEOGRAFICHE:	X 4000714.78
	Y 1998934.20

CARATTERISTICHE DEL RICETTORE E DESTINAZIONE D'USO

NUMERO DI PIANI:	1	TIPOLOGIA STRUTTURA:	Prefabbricato
ALTEZZA DELL'EDIFICIO:	5	TIPOLOGIA INFISSI:	Standard
CLASSE ACUSTICA DI APPARTENENZA:	IV	STATO DI CONSERVAZIONE:	Buono
DESTINAZIONE DI USO:	Produttivo		

SORGENTI DI RUMORE PRESENTI ED EVENTUALI INFORMAZIONI AGGIUNTIVE

INFRASTRUTTURE STRADALI:	SI	INFORMAZIONI AGGIUNTIVE:	
INFRASTRUTTURE FERROVIARIE:	NO		



SCHEDA DI CENSIMENTO RICETTORI

CODICE RICETTORE ESAMINATO:	49
OPERA DI PROGETTO:	SS16 "ADRIATICA" - VARIANTE DI ANCONA AMPLIAMENTO DA 2 A 4 CORSIE DA FALCONARA A BARACCOLA 1° LOTTO: TRATTO FALCONARA - TORRETT E (svincoli inclusi)

RILIEVO PLANIMETRICO



PROVINCIA:	AN
COMUNE:	Falconara Marittima
TOPONIMO	Tesoro

PROGRESSIVA	1420
DISTANZA DALL'INFRASTRUTTURA:	25
ORIENTAMENTO RISPETTO ALL'INFRASTRUTTURA:	Nord
COORDINATE GEOGRAFICHE:	X 4000847.56
	Y 1998942.98

CARATTERISTICHE DEL RICETTORE E DESTINAZIONE D'USO

NUMERO DI PIANI:	1	TIPOLOGIA STRUTTURA:	Prefabbricato
ALTEZZA DELL'EDIFICIO:	5	TIPOLOGIA INFISSI:	Standard
CLASSE ACUSTICA DI APPARTENENZA:	IV	STATO DI CONSERVAZIONE:	Buono
DESTINAZIONE DI USO:	Produttivo		

SORGENTI DI RUMORE PRESENTI ED EVENTUALI INFORMAZIONI AGGIUNTIVE

INFRASTRUTTURE STRADALI:	SI	INFORMAZIONI AGGIUNTIVE:	
INFRASTRUTTURE FERROVIARIE:	NO		



SCHEMA DI CENSIMENTO RICETTORI

CODICE RICETTORE ESAMINATO:	50
OPERA DI PROGETTO:	SS16 "ADRIATICA" - VARIANTE DI ANCONA AMPLIAMENTO DA 2 A 4 CORSIE DA FALCONARA A BARACCOLA 1° LOTTO: TRATTO FALCONARA - TORRETT E (svincoli inclusi)

RILIEVO PLANIMETRICO



PROVINCIA:	AN
COMUNE:	Falconara Marittima
TOPONIMO	Tesoro

PROGRESSIVA	1900->2000	
DISTANZA DALL'INFRASTRUTTURA:	125	
ORIENTAMENTO RISPETTO ALL'INFRASTRUTTURA:	Sud	
COORDINATE GEOGRAFICHE:	X	4001038.48
	Y	1999505.00

CARATTERISTICHE DEL RICETTORE E DESTINAZIONE D'USO

NUMERO DI PIANI:	2	TIPOLOGIA STRUTTURA:	Muratura
ALTEZZA DELL'EDIFICIO:	8	TIPOLOGIA INFISSI:	Standard
CLASSE ACUSTICA DI APPARTENENZA:	II	STATO DI CONSERVAZIONE:	Cattivo
DESTINAZIONE DI USO:	Civile abitazione		

SORGENTI DI RUMORE PRESENTI ED EVENTUALI INFORMAZIONI AGGIUNTIVE


INFRASTRUTTURE STRADALI:	SI	INFORMAZIONI AGGIUNTIVE:	
INFRASTRUTTURE FERROVIARIE:	NO		



SCHEMA DI CENSIMENTO RICETTORI

CODICE RICETTORE ESAMINATO:	51
OPERA DI PROGETTO:	SS16 "ADRIATICA" - VARIANTE DI ANCONA AMPLIAMENTO DA 2 A 4 CORSIE DA FALCONARA A BARACCOLA 1° LOTTO: TRATTO FALCONARA - TORRETT E (svincoli inclusi)

RILIEVO PLANIMETRICO



PROVINCIA:	AN
COMUNE:	Falconara Marittima
TOPONIMO	Tesoro

PROGRESSIVA	1900->2000
DISTANZA DALL'INFRASTRUTTURA:	125
ORIENTAMENTO RISPETTO ALL'INFRASTRUTTURA:	Sud
COORDINATE GEOGRAFICHE:	X 4001027.39
	Y 1999452.05

CARATTERISTICHE DEL RICETTORE E DESTINAZIONE D'USO

NUMERO DI PIANI:	2	TIPOLOGIA STRUTTURA:	Muratura
ALTEZZA DELL'EDIFICIO:	8	TIPOLOGIA INFISSI:	Standard
CLASSE ACUSTICA DI APPARTENENZA:	II	STATO DI CONSERVAZIONE:	Buono
DESTINAZIONE DI USO:	Civile abitazione		

SORGENTI DI RUMORE PRESENTI ED EVENTUALI INFORMAZIONI AGGIUNTIVE

INFRASTRUTTURE STRADALI:	SI	INFORMAZIONI AGGIUNTIVE:	
INFRASTRUTTURE FERROVIARIE:	NO		



SCHEDA DI CENSIMENTO RICETTORI


CODICE RICETTORE ESAMINATO:

52

OPERA DI PROGETTO:

SS16 "ADRIATICA" - VARIANTE DI ANCONA AMPLIAMENTO DA 2 A 4 CORSIE DA FALCONARA A BARACCOLA 1° LOTTO: TRATTO FALCONARA - TORRETT E (svincoli inclusi)

RILIEVO PLANIMETRICO



PROVINCIA:	AN
COMUNE:	Falconara Marittima
TOPONIMO	Tesoro

PROGRESSIVA	1900
DISTANZA DALL'INFRASTRUTTURA:	49
ORIENTAMENTO RISPETTO ALL'INFRASTRUTTURA:	Sud
COORDINATE GEOGRAFICHE:	X 4000981.52
	Y 1999437.37

CARATTERISTICHE DEL RICETTORE E DESTINAZIONE D'USO

NUMERO DI PIANI:	2	TIPOLOGIA STRUTTURA:	Prefabbricato
ALTEZZA DELL'EDIFICIO:	8	TIPOLOGIA INFISSI:	Standard
CLASSE ACUSTICA DI APPARTENENZA:	III	STATO DI CONSERVAZIONE:	Buono
DESTINAZIONE DI USO:	Produttivo		

SORGENTI DI RUMORE PRESENTI ED EVENTUALI INFORMAZIONI AGGIUNTIVE

INFRASTRUTTURE STRADALI:	SI	INFORMAZIONI AGGIUNTIVE:	
INFRASTRUTTURE FERROVIARIE:	NO		



SCHEDA DI CENSIMENTO RICETTORI


CODICE RICETTORE ESAMINATO:

53

OPERA DI PROGETTO:

SS16 "ADRIATICA" - VARIANTE DI ANCONA AMPLIAMENTO DA 2 A 4 CORSIE DA FALCONARA A BARACCOLA 1° LOTTO: TRATTO FALCONARA - TORRETT E (svincoli inclusi)

RILIEVO PLANIMETRICO



PROVINCIA:	AN
COMUNE:	Falconara Marittima
TOPONIMO	Tesoro

PROGRESSIVA	1900
DISTANZA DALL'INFRASTRUTTURA:	49
ORIENTAMENTO RISPETTO ALL'INFRASTRUTTURA:	Sud
COORDINATE GEOGRAFICHE:	X 4001009.98
	Y 1999410.18

CARATTERISTICHE DEL RICETTORE E DESTINAZIONE D'USO

NUMERO DI PIANI:	2	TIPOLOGIA STRUTTURA:	Prefabbricato
ALTEZZA DELL'EDIFICIO:	8	TIPOLOGIA INFISSI:	Standard
CLASSE ACUSTICA DI APPARTENENZA:	III	STATO DI CONSERVAZIONE:	Buono
DESTINAZIONE DI USO:	Produttivo		

SORGENTI DI RUMORE PRESENTI ED EVENTUALI INFORMAZIONI AGGIUNTIVE

INFRASTRUTTURE STRADALI:	SI	INFORMAZIONI AGGIUNTIVE:	
INFRASTRUTTURE FERROVIARIE:	NO		



SCHEMA DI CENSIMENTO RICETTORI

CODICE RICETTORE ESAMINATO:	54
OPERA DI PROGETTO:	SS16 "ADRIATICA" - VARIANTE DI ANCONA AMPLIAMENTO DA 2 A 4 CORSIE DA FALCONARA A BARACCOLA 1° LOTTO: TRATTO FALCONARA - TORRETT E (svincoli inclusi)

RILIEVO PLANIMETRICO



PROVINCIA:	AN
COMUNE:	Falconara Marittima
TOPONIMO	Tesoro

PROGRESSIVA	2100->2200	
DISTANZA DALL'INFRASTRUTTURA:	90	
ORIENTAMENTO RISPETTO ALL'INFRASTRUTTURA:	Sud	
COORDINATE GEOGRAFICHE:	X	4000744.40
	Y	1999637.11

CARATTERISTICHE DEL RICETTORE E DESTINAZIONE D'USO

NUMERO DI PIANI:	2	TIPOLOGIA STRUTTURA:	Muratura
ALTEZZA DELL'EDIFICIO:	8	TIPOLOGIA INFISSI:	Standard
CLASSE ACUSTICA DI APPARTENENZA:	III	STATO DI CONSERVAZIONE:	Rudere
DESTINAZIONE DI USO:	Edificato		

SORGENTI DI RUMORE PRESENTI ED EVENTUALI INFORMAZIONI AGGIUNTIVE


INFRASTRUTTURE STRADALI:	SI	INFORMAZIONI AGGIUNTIVE:	
INFRASTRUTTURE FERROVIARIE:	NO		



SCHEDA DI CENSIMENTO RICETTORI

CODICE RICETTORE ESAMINATO:	55
OPERA DI PROGETTO:	SS16 "ADRIATICA" - VARIANTE DI ANCONA AMPLIAMENTO DA 2 A 4 CORSIE DA FALCONARA A BARACCOLA 1° LOTTO: TRATTO FALCONARA - TORRETT E (svincoli inclusi)

RILIEVO PLANIMETRICO



PROVINCIA:	AN
COMUNE:	Falconara Marittima
TOPONIMO	Tesoro

PROGRESSIVA	2200->2300
DISTANZA DALL'INFRASTRUTTURA:	90
ORIENTAMENTO RISPETTO ALL'INFRASTRUTTURA:	Sud
COORDINATE GEOGRAFICHE:	X 4000722.90
	Y 1999699.67

CARATTERISTICHE DEL RICETTORE E DESTINAZIONE D'USO

NUMERO DI PIANI:	1	TIPOLOGIA STRUTTURA:	Muratura
ALTEZZA DELL'EDIFICIO:	5	TIPOLOGIA INFISSI:	Standard
CLASSE ACUSTICA DI APPARTENENZA:	III	STATO DI CONSERVAZIONE:	Buono
DESTINAZIONE DI USO:	Civile abitazione		

SORGENTI DI RUMORE PRESENTI ED EVENTUALI INFORMAZIONI AGGIUNTIVE


INFRASTRUTTURE STRADALI:	SI	INFORMAZIONI AGGIUNTIVE:	
INFRASTRUTTURE FERROVIARIE:	NO		



SCHEDA DI CENSIMENTO RICETTORI

CODICE RICETTORE ESAMINATO:	56
OPERA DI PROGETTO:	SS16 "ADRIATICA" - VARIANTE DI ANCONA AMPLIAMENTO DA 2 A 4 CORSIE DA FALCONARA A BARACCOLA 1° LOTTO: TRATTO FALCONARA - TORRETT E (svincoli inclusi)

RILIEVO PLANIMETRICO



PROVINCIA:	AN
COMUNE:	Falconara Marittima
TOPONIMO	Tesoro

PROGRESSIVA	2200->2300
DISTANZA DALL'INFRASTRUTTURA:	125
ORIENTAMENTO RISPETTO ALL'INFRASTRUTTURA:	Sud
COORDINATE GEOGRAFICHE:	X 4000684.06
	Y 1999722.10

CARATTERISTICHE DEL RICETTORE E DESTINAZIONE D'USO

NUMERO DI PIANI:	1	TIPOLOGIA STRUTTURA:	Muratura
ALTEZZA DELL'EDIFICIO:	5	TIPOLOGIA INFISSI:	Standard
CLASSE ACUSTICA DI APPARTENENZA:	II	STATO DI CONSERVAZIONE:	Buono
DESTINAZIONE DI USO:	Civile abitazione		

SORGENTI DI RUMORE PRESENTI ED EVENTUALI INFORMAZIONI AGGIUNTIVE

INFRASTRUTTURE STRADALI:	SI	INFORMAZIONI AGGIUNTIVE:	
INFRASTRUTTURE FERROVIARIE:	NO		



SCHEDA DI CENSIMENTO RICETTORI

CODICE RICETTORE ESAMINATO:	57
OPERA DI PROGETTO:	SS16 "ADRIATICA" - VARIANTE DI ANCONA AMPLIAMENTO DA 2 A 4 CORSIE DA FALCONARA A BARACCOLA 1° LOTTO: TRATTO FALCONARA - TORRETT E (svincoli inclusi)

RILIEVO PLANIMETRICO



PROVINCIA:	AN
COMUNE:	Falconara Marittima
TOPONIMO	Tesoro

PROGRESSIVA	2100->2200
DISTANZA DALL'INFRASTRUTTURA:	30
ORIENTAMENTO RISPETTO ALL'INFRASTRUTTURA:	Sud
COORDINATE GEOGRAFICHE:	X 4000903.25
	Y 1999716.25

CARATTERISTICHE DEL RICETTORE E DESTINAZIONE D'USO

NUMERO DI PIANI:	2	TIPOLOGIA STRUTTURA:	Muratura
ALTEZZA DELL'EDIFICIO:	8	TIPOLOGIA INFISSI:	Standard
CLASSE ACUSTICA DI APPARTENENZA:	IV	STATO DI CONSERVAZIONE:	Buono
DESTINAZIONE DI USO:	Civile abitazione		

SORGENTI DI RUMORE PRESENTI ED EVENTUALI INFORMAZIONI AGGIUNTIVE

INFRASTRUTTURE STRADALI:	SI	INFORMAZIONI AGGIUNTIVE:	
INFRASTRUTTURE FERROVIARIE:	NO		



SCHEDA DI CENSIMENTO RICETTORI

CODICE RICETTORE ESAMINATO:	58
OPERA DI PROGETTO:	SS16 "ADRIATICA" - VARIANTE DI ANCONA AMPLIAMENTO DA 2 A 4 CORSIE DA FALCONARA A BARACCOLA 1° LOTTO: TRATTO FALCONARA - TORRETT E (svincoli inclusi)

RILIEVO PLANIMETRICO



PROVINCIA:	AN
COMUNE:	Falconara Marittima
TOPONIMO	Tesoro

PROGRESSIVA	0
DISTANZA DALL'INFRASTRUTTURA:	120
ORIENTAMENTO RISPETTO ALL'INFRASTRUTTURA:	Sud
COORDINATE GEOGRAFICHE:	X 4001017.78
	Y 1999609.53

CARATTERISTICHE DEL RICETTORE E DESTINAZIONE D'USO

NUMERO DI PIANI:	2	TIPOLOGIA STRUTTURA:	Muratura
ALTEZZA DELL'EDIFICIO:	8	TIPOLOGIA INFISSI:	Standard
CLASSE ACUSTICA DI APPARTENENZA:	II	STATO DI CONSERVAZIONE:	Buono
DESTINAZIONE DI USO:	Civile abitazione		

SORGENTI DI RUMORE PRESENTI ED EVENTUALI INFORMAZIONI AGGIUNTIVE

INFRASTRUTTURE STRADALI:	SI	INFORMAZIONI AGGIUNTIVE:	
INFRASTRUTTURE FERROVIARIE:	NO		



SCHEDA DI CENSIMENTO RICETTORI

CODICE RICETTORE ESAMINATO:	59
OPERA DI PROGETTO:	SS16 "ADRIATICA" - VARIANTE DI ANCONA AMPLIAMENTO DA 2 A 4 CORSIE DA FALCONARA A BARACCOLA 1° LOTTO: TRATTO FALCONARA - TORRETT E (svincoli inclusi)

RILIEVO PLANIMETRICO



PROVINCIA:	AN
COMUNE:	Falconara Marittima
TOPONIMO	Tesoro

PROGRESSIVA	2100->2200
DISTANZA DALL'INFRASTRUTTURA:	120
ORIENTAMENTO RISPETTO ALL'INFRASTRUTTURA:	Sud
COORDINATE GEOGRAFICHE:	X 4001002.43
	Y 1999725.03

CARATTERISTICHE DEL RICETTORE E DESTINAZIONE D'USO

NUMERO DI PIANI:	2	TIPOLOGIA STRUTTURA:	Muratura
ALTEZZA DELL'EDIFICIO:	8	TIPOLOGIA INFISSI:	Standard
CLASSE ACUSTICA DI APPARTENENZA:	II	STATO DI CONSERVAZIONE:	Mediocre
DESTINAZIONE DI USO:	Produttivo		

SORGENTI DI RUMORE PRESENTI ED EVENTUALI INFORMAZIONI AGGIUNTIVE

INFRASTRUTTURE STRADALI:	SI	INFORMAZIONI AGGIUNTIVE:	
INFRASTRUTTURE FERROVIARIE:	NO		



SCHEDA DI CENSIMENTO RICETTORI

CODICE RICETTORE ESAMINATO:

60

OPERA DI PROGETTO:

SS16 "ADRIATICA" - VARIANTE DI ANCONA AMPLIAMENTO DA 2 A 4 CORSIE DA FALCONARA A BARACCOLA 1° LOTTO: TRATTO FALCONARA - TORRETT E (svincoli inclusi)

RILIEVO PLANIMETRICO



PROVINCIA:	AN
COMUNE:	Falconara Marittima
TOPONIMO	Tesoro

PROGRESSIVA	2100->2200
DISTANZA DALL'INFRASTRUTTURA:	90
ORIENTAMENTO RISPETTO ALL'INFRASTRUTTURA:	Sud
COORDINATE GEOGRAFICHE:	X 4000762.81
	Y 1999662.50

CARATTERISTICHE DEL RICETTORE E DESTINAZIONE D'USO

NUMERO DI PIANI:	2	TIPOLOGIA STRUTTURA:	Muratura
ALTEZZA DELL'EDIFICIO:	8	TIPOLOGIA INFISSI:	Standard
CLASSE ACUSTICA DI APPARTENENZA:	III	STATO DI CONSERVAZIONE:	Rudere
DESTINAZIONE DI USO:	Edificato		

SORGENTI DI RUMORE PRESENTI ED EVENTUALI INFORMAZIONI AGGIUNTIVE


INFRASTRUTTURE STRADALI:	SI	INFORMAZIONI AGGIUNTIVE:	
INFRASTRUTTURE FERROVIARIE:	NO		



SCHEDA DI CENSIMENTO RICETTORI

CODICE RICETTORE ESAMINATO:	61
OPERA DI PROGETTO:	SS16 "ADRIATICA" - VARIANTE DI ANCONA AMPLIAMENTO DA 2 A 4 CORSIE DA FALCONARA A BARACCOLA 1° LOTTO: TRATTO FALCONARA - TORRETT E (svincoli inclusi)

RILIEVO PLANIMETRICO



PROVINCIA:	AN
COMUNE:	Falconara Marittima
TOPONIMO	Tesoro

PROGRESSIVA	2600->2700
DISTANZA DALL'INFRASTRUTTURA:	75
ORIENTAMENTO RISPETTO ALL'INFRASTRUTTURA:	Sud
COORDINATE GEOGRAFICHE:	X 4000624.69
	Y 2000159.98

CARATTERISTICHE DEL RICETTORE E DESTINAZIONE D'USO

NUMERO DI PIANI:	1	TIPOLOGIA STRUTTURA:	Prefabbricato
ALTEZZA DELL'EDIFICIO:	5	TIPOLOGIA INFISSI:	Standard
CLASSE ACUSTICA DI APPARTENENZA:	III	STATO DI CONSERVAZIONE:	Buono
DESTINAZIONE DI USO:	Produttivo		

SORGENTI DI RUMORE PRESENTI ED EVENTUALI INFORMAZIONI AGGIUNTIVE

INFRASTRUTTURE STRADALI:	SI	INFORMAZIONI AGGIUNTIVE:	
INFRASTRUTTURE FERROVIARIE:	NO		



SCHEDA DI CENSIMENTO RICETTORI

CODICE RICETTORE ESAMINATO:	62
OPERA DI PROGETTO:	SS16 "ADRIATICA" - VARIANTE DI ANCONA AMPLIAMENTO DA 2 A 4 CORSIE DA FALCONARA A BARACCOLA 1° LOTTO: TRATTO FALCONARA - TORRETT E (svincoli inclusi)

RILIEVO PLANIMETRICO



PROVINCIA:	AN
COMUNE:	Falconara Marittima
TOPONIMO	Tesoro

PROGRESSIVA	2600->2700
DISTANZA DALL'INFRASTRUTTURA:	150
ORIENTAMENTO RISPETTO ALL'INFRASTRUTTURA:	Sud-Ovest
COORDINATE GEOGRAFICHE:	X 4000729.85
	Y 2000174.51

CARATTERISTICHE DEL RICETTORE E DESTINAZIONE D'USO

NUMERO DI PIANI:	1	TIPOLOGIA STRUTTURA:	Muratura
ALTEZZA DELL'EDIFICIO:	5	TIPOLOGIA INFISSI:	Standard
CLASSE ACUSTICA DI APPARTENENZA:	II	STATO DI CONSERVAZIONE:	Buono
DESTINAZIONE DI USO:	Edificato		

SORGENTI DI RUMORE PRESENTI ED EVENTUALI INFORMAZIONI AGGIUNTIVE

INFRASTRUTTURE STRADALI:	SI	INFORMAZIONI AGGIUNTIVE:	
INFRASTRUTTURE FERROVIARIE:	NO		



SCHEDA DI CENSIMENTO RICETTORI

CODICE RICETTORE ESAMINATO:	63
OPERA DI PROGETTO:	SS16 "ADRIATICA" - VARIANTE DI ANCONA AMPLIAMENTO DA 2 A 4 CORSIE DA FALCONARA A BARACCOLA 1° LOTTO: TRATTO FALCONARA - TORRETT E (svincoli inclusi)

RILIEVO PLANIMETRICO



PROVINCIA:	AN
COMUNE:	Falconara Marittima
TOPONIMO	Tesoro

PROGRESSIVA	2500->2600
DISTANZA DALL'INFRASTRUTTURA:	175
ORIENTAMENTO RISPETTO ALL'INFRASTRUTTURA:	Sud-Ovest
COORDINATE GEOGRAFICHE:	X 4000757.45
	Y 2000180.26

CARATTERISTICHE DEL RICETTORE E DESTINAZIONE D'USO

NUMERO DI PIANI:	3	TIPOLOGIA STRUTTURA:	Muratura
ALTEZZA DELL'EDIFICIO:	11	TIPOLOGIA INFISSI:	Standard
CLASSE ACUSTICA DI APPARTENENZA:	II	STATO DI CONSERVAZIONE:	Buono
DESTINAZIONE DI USO:	Civile abitazione		

SORGENTI DI RUMORE PRESENTI ED EVENTUALI INFORMAZIONI AGGIUNTIVE

INFRASTRUTTURE STRADALI:	SI	INFORMAZIONI AGGIUNTIVE:	
INFRASTRUTTURE FERROVIARIE:	NO		



SCHEDA DI CENSIMENTO RICETTORI

CODICE RICETTORE ESAMINATO:

64

OPERA DI PROGETTO:

SS16 "ADRIATICA" - VARIANTE DI ANCONA AMPLIAMENTO DA 2 A 4 CORSIE DA FALCONARA A BARACCOLA 1° LOTTO: TRATTO FALCONARA - TORRETT E (svincoli inclusi)

RILIEVO PLANIMETRICO



PROVINCIA:	AN
COMUNE:	Falconara Marittima
TOPONIMO	Tesoro

PROGRESSIVA	2500->2600
DISTANZA DALL'INFRASTRUTTURA:	180
ORIENTAMENTO RISPETTO ALL'INFRASTRUTTURA:	Sud-Ovest
COORDINATE GEOGRAFICHE:	X 4000784.03
	Y 2000161.39

CARATTERISTICHE DEL RICETTORE E DESTINAZIONE D'USO

NUMERO DI PIANI:	2	TIPOLOGIA STRUTTURA:	Muratura
ALTEZZA DELL'EDIFICIO:	8	TIPOLOGIA INFISSI:	Standard
CLASSE ACUSTICA DI APPARTENENZA:	II	STATO DI CONSERVAZIONE:	Buono
DESTINAZIONE DI USO:	Civile abitazione		

SORGENTI DI RUMORE PRESENTI ED EVENTUALI INFORMAZIONI AGGIUNTIVE

INFRASTRUTTURE STRADALI:	SI	INFORMAZIONI AGGIUNTIVE:	
INFRASTRUTTURE FERROVIARIE:	NO		



SCHEDA DI CENSIMENTO RICETTORI

CODICE RICETTORE ESAMINATO:	65
OPERA DI PROGETTO:	SS16 "ADRIATICA" - VARIANTE DI ANCONA AMPLIAMENTO DA 2 A 4 CORSIE DA FALCONARA A BARACCOLA 1° LOTTO: TRATTO FALCONARA - TORRETT E (svincoli inclusi)

RILIEVO PLANIMETRICO



PROVINCIA:	AN
COMUNE:	Falconara Marittima
TOPONIMO	Tesoro

PROGRESSIVA	2600->2700
DISTANZA DALL'INFRASTRUTTURA:	200
ORIENTAMENTO RISPETTO ALL'INFRASTRUTTURA:	Sud-Ovest
COORDINATE GEOGRAFICHE:	X 4000765.09
	Y 2000219.83

CARATTERISTICHE DEL RICETTORE E DESTINAZIONE D'USO

NUMERO DI PIANI:	2	TIPOLOGIA STRUTTURA:	Muratura
ALTEZZA DELL'EDIFICIO:	8	TIPOLOGIA INFISSI:	Standard
CLASSE ACUSTICA DI APPARTENENZA:	II	STATO DI CONSERVAZIONE:	Buono
DESTINAZIONE DI USO:	Civile abitazione		

SORGENTI DI RUMORE PRESENTI ED EVENTUALI INFORMAZIONI AGGIUNTIVE

INFRASTRUTTURE STRADALI:	SI	INFORMAZIONI AGGIUNTIVE:	
INFRASTRUTTURE FERROVIARIE:	NO		



SCHEMA DI CENSIMENTO RICETTORI

CODICE RICETTORE ESAMINATO:	66
OPERA DI PROGETTO:	SS16 "ADRIATICA" - VARIANTE DI ANCONA AMPLIAMENTO DA 2 A 4 CORSIE DA FALCONARA A BARACCOLA 1° LOTTO: TRATTO FALCONARA - TORRETT E (svincoli inclusi)

RILIEVO PLANIMETRICO



PROVINCIA:	AN
COMUNE:	Falconara Marittima
TOPONIMO	Tesoro

PROGRESSIVA	2600->2700	
DISTANZA DALL'INFRASTRUTTURA:	150	
ORIENTAMENTO RISPETTO ALL'INFRASTRUTTURA:	Sud-Ovest	
COORDINATE GEOGRAFICHE:	X	4000717.92
	Y	2000220.79

CARATTERISTICHE DEL RICETTORE E DESTINAZIONE D'USO

NUMERO DI PIANI:	1	TIPOLOGIA STRUTTURA:	Muratura
ALTEZZA DELL'EDIFICIO:	5	TIPOLOGIA INFISSI:	Standard
CLASSE ACUSTICA DI APPARTENENZA:	II	STATO DI CONSERVAZIONE:	Buono
DESTINAZIONE DI USO:	Civile abitazione		

SORGENTI DI RUMORE PRESENTI ED EVENTUALI INFORMAZIONI AGGIUNTIVE

INFRASTRUTTURE STRADALI:	SI	INFORMAZIONI AGGIUNTIVE:	
INFRASTRUTTURE FERROVIARIE:	NO		



SCHEDA DI CENSIMENTO RICETTORI


CODICE RICETTORE ESAMINATO:

67

OPERA DI PROGETTO:

SS16 "ADRIATICA" - VARIANTE DI ANCONA AMPLIAMENTO DA 2 A 4 CORSIE DA FALCONARA A BARACCOLA 1° LOTTO: TRATTO FALCONARA - TORRETT E (svincoli inclusi)

RILIEVO PLANIMETRICO



PROVINCIA:	AN
COMUNE:	Falconara Marittima
TOPONIMO	Tesoro

PROGRESSIVA	2900->3000
DISTANZA DALL'INFRASTRUTTURA:	50
ORIENTAMENTO RISPETTO ALL'INFRASTRUTTURA:	Nord-Est
COORDINATE GEOGRAFICHE:	X 4000350.31
	Y 2000210.23

CARATTERISTICHE DEL RICETTORE E DESTINAZIONE D'USO

NUMERO DI PIANI:	3	TIPOLOGIA STRUTTURA:	Muratura
ALTEZZA DELL'EDIFICIO:	11	TIPOLOGIA INFISSI:	Standard
CLASSE ACUSTICA DI APPARTENENZA:	II	STATO DI CONSERVAZIONE:	Buono
DESTINAZIONE DI USO:	Civile abitazione		

SORGENTI DI RUMORE PRESENTI ED EVENTUALI INFORMAZIONI AGGIUNTIVE

INFRASTRUTTURE STRADALI:	SI	INFORMAZIONI AGGIUNTIVE:	
INFRASTRUTTURE FERROVIARIE:	NO		



SCHEDA DI CENSIMENTO RICETTORI

CODICE RICETTORE ESAMINATO:	68
OPERA DI PROGETTO:	SS16 "ADRIATICA" - VARIANTE DI ANCONA AMPLIAMENTO DA 2 A 4 CORSIE DA FALCONARA A BARACCOLA 1° LOTTO: TRATTO FALCONARA - TORRETT E (svincoli inclusi)

RILIEVO PLANIMETRICO



PROVINCIA:	AN
COMUNE:	Falconara Marittima
TOPONIMO	Tesoro

PROGRESSIVA	2900->3000
DISTANZA DALL'INFRASTRUTTURA:	80
ORIENTAMENTO RISPETTO ALL'INFRASTRUTTURA:	Nord-Est
COORDINATE GEOGRAFICHE:	X 4000297.02
	Y 2000201.56

CARATTERISTICHE DEL RICETTORE E DESTINAZIONE D'USO

NUMERO DI PIANI:	3	TIPOLOGIA STRUTTURA:	Muratura
ALTEZZA DELL'EDIFICIO:	11	TIPOLOGIA INFISSI:	Standard
CLASSE ACUSTICA DI APPARTENENZA:	II	STATO DI CONSERVAZIONE:	Buono
DESTINAZIONE DI USO:	Civile abitazione		

SORGENTI DI RUMORE PRESENTI ED EVENTUALI INFORMAZIONI AGGIUNTIVE


INFRASTRUTTURE STRADALI:	SI	INFORMAZIONI AGGIUNTIVE:	
INFRASTRUTTURE FERROVIARIE:	NO		



SCHEDA DI CENSIMENTO RICETTORI

CODICE RICETTORE ESAMINATO:	69
OPERA DI PROGETTO:	SS16 "ADRIATICA" - VARIANTE DI ANCONA AMPLIAMENTO DA 2 A 4 CORSIE DA FALCONARA A BARACCOLA 1° LOTTO: TRATTO FALCONARA - TORRETT E (svincoli inclusi)

RILIEVO PLANIMETRICO



PROVINCIA:	AN
COMUNE:	Falconara Marittima
TOPONIMO	Tesoro

PROGRESSIVA	3000
DISTANZA DALL'INFRASTRUTTURA:	180
ORIENTAMENTO RISPETTO ALL'INFRASTRUTTURA:	Nord-Est
COORDINATE GEOGRAFICHE:	X 4000205.19
	Y 2000169.00

CARATTERISTICHE DEL RICETTORE E DESTINAZIONE D'USO

NUMERO DI PIANI:	2	TIPOLOGIA STRUTTURA:	Muratura
ALTEZZA DELL'EDIFICIO:	8	TIPOLOGIA INFISSI:	Standard
CLASSE ACUSTICA DI APPARTENENZA:	II	STATO DI CONSERVAZIONE:	Buono
DESTINAZIONE DI USO:	Civile abitazione		

SORGENTI DI RUMORE PRESENTI ED EVENTUALI INFORMAZIONI AGGIUNTIVE

INFRASTRUTTURE STRADALI:	SI	INFORMAZIONI AGGIUNTIVE:	
INFRASTRUTTURE FERROVIARIE:	NO		



SCHEDA DI CENSIMENTO RICETTORI

CODICE RICETTORE ESAMINATO:	70
OPERA DI PROGETTO:	SS16 "ADRIATICA" - VARIANTE DI ANCONA AMPLIAMENTO DA 2 A 4 CORSIE DA FALCONARA A BARACCOLA 1° LOTTO: TRATTO FALCONARA - TORRETT E (svincoli inclusi)

RILIEVO PLANIMETRICO



PROVINCIA:	AN
COMUNE:	Falconara Marittima
TOPONIMO	Tesoro

PROGRESSIVA	2900->3000
DISTANZA DALL'INFRASTRUTTURA:	100
ORIENTAMENTO RISPETTO ALL'INFRASTRUTTURA:	Sud-Ovest
COORDINATE GEOGRAFICHE:	X 4000376.14
	Y 2000301.02

CARATTERISTICHE DEL RICETTORE E DESTINAZIONE D'USO

NUMERO DI PIANI:	2	TIPOLOGIA STRUTTURA:	Muratura
ALTEZZA DELL'EDIFICIO:	8	TIPOLOGIA INFISSI:	Standard
CLASSE ACUSTICA DI APPARTENENZA:	II	STATO DI CONSERVAZIONE:	Rudere
DESTINAZIONE DI USO:	Civile abitazione		

SORGENTI DI RUMORE PRESENTI ED EVENTUALI INFORMAZIONI AGGIUNTIVE


INFRASTRUTTURE STRADALI:	SI	INFORMAZIONI AGGIUNTIVE:	
INFRASTRUTTURE FERROVIARIE:	NO		



SCHEDA DI CENSIMENTO RICETTORI

CODICE RICETTORE ESAMINATO:	71
OPERA DI PROGETTO:	SS16 "ADRIATICA" - VARIANTE DI ANCONA AMPLIAMENTO DA 2 A 4 CORSIE DA FALCONARA A BARACCOLA 1° LOTTO: TRATTO FALCONARA - TORRETT E (svincoli inclusi)

RILIEVO PLANIMETRICO



PROVINCIA:	AN
COMUNE:	Falconara Marittima
TOPONIMO	Tesoro

PROGRESSIVA	3300
DISTANZA DALL'INFRASTRUTTURA:	75
ORIENTAMENTO RISPETTO ALL'INFRASTRUTTURA:	Nord
COORDINATE GEOGRAFICHE:	X 4000033.82
	Y 2000424.45

CARATTERISTICHE DEL RICETTORE E DESTINAZIONE D'USO

NUMERO DI PIANI:	3	TIPOLOGIA STRUTTURA:	Muratura
ALTEZZA DELL'EDIFICIO:	11	TIPOLOGIA INFISSI:	Standard
CLASSE ACUSTICA DI APPARTENENZA:	III	STATO DI CONSERVAZIONE:	Buono
DESTINAZIONE DI USO:	Civile abitazione		

SORGENTI DI RUMORE PRESENTI ED EVENTUALI INFORMAZIONI AGGIUNTIVE

INFRASTRUTTURE STRADALI:	SI	INFORMAZIONI AGGIUNTIVE:	
INFRASTRUTTURE FERROVIARIE:	NO		



SCHEDA DI CENSIMENTO RICETTORI

CODICE RICETTORE ESAMINATO:	72
OPERA DI PROGETTO:	SS16 "ADRIATICA" - VARIANTE DI ANCONA AMPLIAMENTO DA 2 A 4 CORSIE DA FALCONARA A BARACCOLA 1° LOTTO: TRATTO FALCONARA - TORRETT E (svincoli inclusi)

RILIEVO PLANIMETRICO



PROVINCIA:	AN
COMUNE:	Falconara Marittima
TOPONIMO	Tesoro

PROGRESSIVA	3300
DISTANZA DALL'INFRASTRUTTURA:	30
ORIENTAMENTO RISPETTO ALL'INFRASTRUTTURA:	Sud
COORDINATE GEOGRAFICHE:	X 4000126.57
	Y 2000529.79

CARATTERISTICHE DEL RICETTORE E DESTINAZIONE D'USO

NUMERO DI PIANI:	2	TIPOLOGIA STRUTTURA:	Muratura
ALTEZZA DELL'EDIFICIO:	8	TIPOLOGIA INFISSI:	Standard
CLASSE ACUSTICA DI APPARTENENZA:	IV	STATO DI CONSERVAZIONE:	Buono
DESTINAZIONE DI USO:	Civile abitazione		

SORGENTI DI RUMORE PRESENTI ED EVENTUALI INFORMAZIONI AGGIUNTIVE

INFRASTRUTTURE STRADALI:	SI	INFORMAZIONI AGGIUNTIVE:	
INFRASTRUTTURE FERROVIARIE:	NO		



SCHEMA DI CENSIMENTO RICETTORI

CODICE RICETTORE ESAMINATO:	73
OPERA DI PROGETTO:	SS16 "ADRIATICA" - VARIANTE DI ANCONA AMPLIAMENTO DA 2 A 4 CORSIE DA FALCONARA A BARACCOLA 1° LOTTO: TRATTO FALCONARA - TORRETT E (svincoli inclusi)

RILIEVO PLANIMETRICO



PROVINCIA:	AN
COMUNE:	Ancona
TOPONIMO	Tesoro

PROGRESSIVA	4360
DISTANZA DALL'INFRASTRUTTURA:	30
ORIENTAMENTO RISPETTO ALL'INFRASTRUTTURA:	Nord
COORDINATE GEOGRAFICHE:	X 3999387.87
	Y 2001276.74

CARATTERISTICHE DEL RICETTORE E DESTINAZIONE D'USO

NUMERO DI PIANI:	2	TIPOLOGIA STRUTTURA:	Muratura
ALTEZZA DELL'EDIFICIO:	8	TIPOLOGIA INFISSI:	Standard
CLASSE ACUSTICA DI APPARTENENZA:	III	STATO DI CONSERVAZIONE:	Buono
DESTINAZIONE DI USO:	Civile abitazione		

SORGENTI DI RUMORE PRESENTI ED EVENTUALI INFORMAZIONI AGGIUNTIVE

INFRASTRUTTURE STRADALI:	SI	INFORMAZIONI AGGIUNTIVE:	
INFRASTRUTTURE FERROVIARIE:	NO		



SCHEDA DI CENSIMENTO RICETTORI

CODICE RICETTORE ESAMINATO:	74
OPERA DI PROGETTO:	SS16 "ADRIATICA" - VARIANTE DI ANCONA AMPLIAMENTO DA 2 A 4 CORSIE DA FALCONARA A BARACCOLA 1° LOTTO: TRATTO FALCONARA - TORRETT E (svincoli inclusi)

RILIEVO PLANIMETRICO



PROVINCIA:	AN
COMUNE:	Ancona
TOPONIMO	Tesoro

PROGRESSIVA	4360
DISTANZA DALL'INFRASTRUTTURA:	5
ORIENTAMENTO RISPETTO ALL'INFRASTRUTTURA:	Nord
COORDINATE GEOGRAFICHE:	X 3999410.65
	Y 2001307.30

CARATTERISTICHE DEL RICETTORE E DESTINAZIONE D'USO

NUMERO DI PIANI:	1	TIPOLOGIA STRUTTURA:	Muratura
ALTEZZA DELL'EDIFICIO:	5	TIPOLOGIA INFISSI:	Standard
CLASSE ACUSTICA DI APPARTENENZA:	III	STATO DI CONSERVAZIONE:	Buono
DESTINAZIONE DI USO:	Civile abitazione		

SORGENTI DI RUMORE PRESENTI ED EVENTUALI INFORMAZIONI AGGIUNTIVE

INFRASTRUTTURE STRADALI:	SI	INFORMAZIONI AGGIUNTIVE:	
INFRASTRUTTURE FERROVIARIE:	NO		



SCHEDA DI CENSIMENTO RICETTORI

CODICE RICETTORE ESAMINATO:

75

OPERA DI PROGETTO:

SS16 "ADRIATICA" - VARIANTE DI ANCONA AMPLIAMENTO DA 2 A 4 CORSIE DA FALCONARA A BARACCOLA 1° LOTTO: TRATTO FALCONARA - TORRETT E (svincoli inclusi)

RILIEVO PLANIMETRICO



PROVINCIA:	AN
COMUNE:	Ancona
TOPONIMO	Tesoro

PROGRESSIVA	4800->4900
DISTANZA DALL'INFRASTRUTTURA:	34
ORIENTAMENTO RISPETTO ALL'INFRASTRUTTURA:	Nord
COORDINATE GEOGRAFICHE:	X 3999204.06
	Y 2001896.93

CARATTERISTICHE DEL RICETTORE E DESTINAZIONE D'USO

NUMERO DI PIANI:	3	TIPOLOGIA STRUTTURA:	Muratura
ALTEZZA DELL'EDIFICIO:	11	TIPOLOGIA INFISSI:	Standard
CLASSE ACUSTICA DI APPARTENENZA:	III	STATO DI CONSERVAZIONE:	Buono
DESTINAZIONE DI USO:	Civile abitazione		

SORGENTI DI RUMORE PRESENTI ED EVENTUALI INFORMAZIONI AGGIUNTIVE

INFRASTRUTTURE STRADALI:	SI	INFORMAZIONI AGGIUNTIVE:	
INFRASTRUTTURE FERROVIARIE:	NO		



SCHEDA DI CENSIMENTO RICETTORI

CODICE RICETTORE ESAMINATO:	76
OPERA DI PROGETTO:	SS16 "ADRIATICA" - VARIANTE DI ANCONA AMPLIAMENTO DA 2 A 4 CORSIE DA FALCONARA A BARACCOLA 1° LOTTO: TRATTO FALCONARA - TORRETT E (svincoli inclusi)

RILIEVO PLANIMETRICO



PROVINCIA:	AN
COMUNE:	Ancona
TOPONIMO	Tesoro

PROGRESSIVA	5100->5200
DISTANZA DALL'INFRASTRUTTURA:	80
ORIENTAMENTO RISPETTO ALL'INFRASTRUTTURA:	Nord
COORDINATE GEOGRAFICHE:	X 3999136.36
	Y 2002003.33

CARATTERISTICHE DEL RICETTORE E DESTINAZIONE D'USO

NUMERO DI PIANI:	1	TIPOLOGIA STRUTTURA:	Muratura
ALTEZZA DELL'EDIFICIO:	5	TIPOLOGIA INFISSI:	Standard
CLASSE ACUSTICA DI APPARTENENZA:	III	STATO DI CONSERVAZIONE:	Buono
DESTINAZIONE DI USO:	Civile abitazione		

SORGENTI DI RUMORE PRESENTI ED EVENTUALI INFORMAZIONI AGGIUNTIVE

INFRASTRUTTURE STRADALI:	SI	INFORMAZIONI AGGIUNTIVE:	
INFRASTRUTTURE FERROVIARIE:	NO		



SCHEMA DI CENSIMENTO RICETTORI


CODICE RICETTORE ESAMINATO:

77

OPERA DI PROGETTO:

SS16 "ADRIATICA" - VARIANTE DI ANCONA AMPLIAMENTO DA 2 A 4 CORSIE DA FALCONARA A BARACCOLA 1° LOTTO: TRATTO FALCONARA - TORRETT E (svincoli inclusi)

RILIEVO PLANIMETRICO



PROVINCIA:	AN
COMUNE:	Ancona
TOPONIMO	Tesoro

PROGRESSIVA	5100->5200
DISTANZA DALL'INFRASTRUTTURA:	70
ORIENTAMENTO RISPETTO ALL'INFRASTRUTTURA:	Nord
COORDINATE GEOGRAFICHE:	X 3999097.34
	Y 2002065.76

CARATTERISTICHE DEL RICETTORE E DESTINAZIONE D'USO

NUMERO DI PIANI:	1	TIPOLOGIA STRUTTURA:	Muratura
ALTEZZA DELL'EDIFICIO:	5	TIPOLOGIA INFISSI:	Standard
CLASSE ACUSTICA DI APPARTENENZA:	III	STATO DI CONSERVAZIONE:	Mediocre
DESTINAZIONE DI USO:	Civile abitazione		

SORGENTI DI RUMORE PRESENTI ED EVENTUALI INFORMAZIONI AGGIUNTIVE


INFRASTRUTTURE STRADALI:	SI	INFORMAZIONI AGGIUNTIVE:	
INFRASTRUTTURE FERROVIARIE:	NO		



SCHEDA DI CENSIMENTO RICETTORI

CODICE RICETTORE ESAMINATO:	78
OPERA DI PROGETTO:	SS16 "ADRIATICA" - VARIANTE DI ANCONA AMPLIAMENTO DA 2 A 4 CORSIE DA FALCONARA A BARACCOLA 1° LOTTO: TRATTO FALCONARA - TORRETT E (svincoli inclusi)

RILIEVO PLANIMETRICO



PROVINCIA:	AN
COMUNE:	Ancona
TOPONIMO	Tesoro

PROGRESSIVA	5000->5100
DISTANZA DALL'INFRASTRUTTURA:	46
ORIENTAMENTO RISPETTO ALL'INFRASTRUTTURA:	Sud
COORDINATE GEOGRAFICHE:	X 3999291.83
	Y 2002025.12

CARATTERISTICHE DEL RICETTORE E DESTINAZIONE D'USO

NUMERO DI PIANI:	2	TIPOLOGIA STRUTTURA:	Muratura
ALTEZZA DELL'EDIFICIO:	8	TIPOLOGIA INFISSI:	Standard
CLASSE ACUSTICA DI APPARTENENZA:	III	STATO DI CONSERVAZIONE:	Buono
DESTINAZIONE DI USO:	Edificato		

SORGENTI DI RUMORE PRESENTI ED EVENTUALI INFORMAZIONI AGGIUNTIVE

INFRASTRUTTURE STRADALI:	SI	INFORMAZIONI AGGIUNTIVE:	
INFRASTRUTTURE FERROVIARIE:	NO		



SCHEMA DI CENSIMENTO RICETTORI

CODICE RICETTORE ESAMINATO:	79
OPERA DI PROGETTO:	SS16 "ADRIATICA" - VARIANTE DI ANCONA AMPLIAMENTO DA 2 A 4 CORSIE DA FALCONARA A BARACCOLA 1° LOTTO: TRATTO FALCONARA - TORRETT E (svincoli inclusi)

RILIEVO PLANIMETRICO



PROVINCIA:	AN
COMUNE:	Ancona
TOPONIMO	Tesoro

PROGRESSIVA	5000->5100	
DISTANZA DALL'INFRASTRUTTURA:	100	
ORIENTAMENTO RISPETTO ALL'INFRASTRUTTURA:	Sud	
COORDINATE GEOGRAFICHE:	X	3999360.24
	Y	2001993.48

CARATTERISTICHE DEL RICETTORE E DESTINAZIONE D'USO

NUMERO DI PIANI:	2	TIPOLOGIA STRUTTURA:	Muratura
ALTEZZA DELL'EDIFICIO:	8	TIPOLOGIA INFISSI:	Standard
CLASSE ACUSTICA DI APPARTENENZA:	III	STATO DI CONSERVAZIONE:	Buono
DESTINAZIONE DI USO:	Civile abitazione		

SORGENTI DI RUMORE PRESENTI ED EVENTUALI INFORMAZIONI AGGIUNTIVE

INFRASTRUTTURE STRADALI:	SI	INFORMAZIONI AGGIUNTIVE:	
INFRASTRUTTURE FERROVIARIE:	NO		



SCHEMA DI CENSIMENTO RICETTORI

CODICE RICETTORE ESAMINATO:	80
OPERA DI PROGETTO:	SS16 "ADRIATICA" - VARIANTE DI ANCONA AMPLIAMENTO DA 2 A 4 CORSIE DA FALCONARA A BARACCOLA 1° LOTTO: TRATTO FALCONARA - TORRETT E (svincoli inclusi)

RILIEVO PLANIMETRICO



PROVINCIA:	AN
COMUNE:	Ancona
TOPONIMO	Tesoro

PROGRESSIVA	4800
DISTANZA DALL'INFRASTRUTTURA:	12
ORIENTAMENTO RISPETTO ALL'INFRASTRUTTURA:	Sud
COORDINATE GEOGRAFICHE:	X 3999318.80
	Y 2001740.08

CARATTERISTICHE DEL RICETTORE E DESTINAZIONE D'USO

NUMERO DI PIANI:	2	TIPOLOGIA STRUTTURA:	Muratura
ALTEZZA DELL'EDIFICIO:	8	TIPOLOGIA INFISSI:	Standard
CLASSE ACUSTICA DI APPARTENENZA:	IV	STATO DI CONSERVAZIONE:	Buono
DESTINAZIONE DI USO:	Civile abitazione		

SORGENTI DI RUMORE PRESENTI ED EVENTUALI INFORMAZIONI AGGIUNTIVE

INFRASTRUTTURE STRADALI:	SI	INFORMAZIONI AGGIUNTIVE:	
INFRASTRUTTURE FERROVIARIE:	NO		



SCHEDA DI CENSIMENTO RICETTORI

CODICE RICETTORE ESAMINATO:

81

OPERA DI PROGETTO:

SS16 "ADRIATICA" - VARIANTE DI ANCONA AMPLIAMENTO DA 2 A 4 CORSIE DA FALCONARA A BARACCOLA 1° LOTTO: TRATTO FALCONARA - TORRETT E (svincoli inclusi)

RILIEVO PLANIMETRICO



PROVINCIA:	AN
COMUNE:	Ancona
TOPONIMO	Tesoro

PROGRESSIVA	5100->5200
DISTANZA DALL'INFRASTRUTTURA:	44
ORIENTAMENTO RISPETTO ALL'INFRASTRUTTURA:	Sud
COORDINATE GEOGRAFICHE:	X 3999253.28
	Y 2002099.21

CARATTERISTICHE DEL RICETTORE E DESTINAZIONE D'USO

NUMERO DI PIANI:	1	TIPOLOGIA STRUTTURA:	Muratura
ALTEZZA DELL'EDIFICIO:	5	TIPOLOGIA INFISSI:	Standard
CLASSE ACUSTICA DI APPARTENENZA:	III	STATO DI CONSERVAZIONE:	Buono
DESTINAZIONE DI USO:	Edificato		

SORGENTI DI RUMORE PRESENTI ED EVENTUALI INFORMAZIONI AGGIUNTIVE

INFRASTRUTTURE STRADALI:	SI	INFORMAZIONI AGGIUNTIVE:	
INFRASTRUTTURE FERROVIARIE:	NO		



SCHEMA DI CENSIMENTO RICETTORI

CODICE RICETTORE ESAMINATO:	82
OPERA DI PROGETTO:	SS16 "ADRIATICA" - VARIANTE DI ANCONA AMPLIAMENTO DA 2 A 4 CORSIE DA FALCONARA A BARACCOLA 1° LOTTO: TRATTO FALCONARA - TORRETT E (svincoli inclusi)

RILIEVO PLANIMETRICO



PROVINCIA:	AN
COMUNE:	Ancona
TOPONIMO	Torrette

PROGRESSIVA	5100->5200	
DISTANZA DALL'INFRASTRUTTURA:	74	
ORIENTAMENTO RISPETTO ALL'INFRASTRUTTURA:	Sud	
COORDINATE GEOGRAFICHE:	X	3999255.01
	Y	2002151.07

CARATTERISTICHE DEL RICETTORE E DESTINAZIONE D'USO

NUMERO DI PIANI:	1	TIPOLOGIA STRUTTURA:	Muratura
ALTEZZA DELL'EDIFICIO:	5	TIPOLOGIA INFISSI:	Standard
CLASSE ACUSTICA DI APPARTENENZA:	III	STATO DI CONSERVAZIONE:	Buono
DESTINAZIONE DI USO:	Civile abitazione		

SORGENTI DI RUMORE PRESENTI ED EVENTUALI INFORMAZIONI AGGIUNTIVE

INFRASTRUTTURE STRADALI:	SI	INFORMAZIONI AGGIUNTIVE:	
INFRASTRUTTURE FERROVIARIE:	NO		



SCHEDA DI CENSIMENTO RICETTORI

CODICE RICETTORE ESAMINATO:	83
OPERA DI PROGETTO:	SS16 "ADRIATICA" - VARIANTE DI ANCONA AMPLIAMENTO DA 2 A 4 CORSIE DA FALCONARA A BARACCOLA 1° LOTTO: TRATTO FALCONARA - TORRETT E (svincoli inclusi)

RILIEVO PLANIMETRICO



PROVINCIA:	AN
COMUNE:	Ancona
TOPONIMO	Torrette

PROGRESSIVA	5200->5300
DISTANZA DALL'INFRASTRUTTURA:	36
ORIENTAMENTO RISPETTO ALL'INFRASTRUTTURA:	Sud-Ovest
COORDINATE GEOGRAFICHE:	X 3999193.53
	Y 2002200.31

CARATTERISTICHE DEL RICETTORE E DESTINAZIONE D'USO

NUMERO DI PIANI:	1	TIPOLOGIA STRUTTURA:	Legno
ALTEZZA DELL'EDIFICIO:	5	TIPOLOGIA INFISSI:	Standard
CLASSE ACUSTICA DI APPARTENENZA:	III	STATO DI CONSERVAZIONE:	Buono
DESTINAZIONE DI USO:	Civile abitazione		

SORGENTI DI RUMORE PRESENTI ED EVENTUALI INFORMAZIONI AGGIUNTIVE


INFRASTRUTTURE STRADALI:	SI	INFORMAZIONI AGGIUNTIVE:	
INFRASTRUTTURE FERROVIARIE:	NO		



SCHEMA DI CENSIMENTO RICETTORI

CODICE RICETTORE ESAMINATO:	84
OPERA DI PROGETTO:	SS16 "ADRIATICA" - VARIANTE DI ANCONA AMPLIAMENTO DA 2 A 4 CORSIE DA FALCONARA A BARACCOLA 1° LOTTO: TRATTO FALCONARA - TORRETT E (svincoli inclusi)

RILIEVO PLANIMETRICO



PROVINCIA:	AN
COMUNE:	Ancona
TOPONIMO	Torrette

PROGRESSIVA	5200->5300	
DISTANZA DALL'INFRASTRUTTURA:	30	
ORIENTAMENTO RISPETTO ALL'INFRASTRUTTURA:	Sud-Ovest	
COORDINATE GEOGRAFICHE:	X	3999180.83
	Y	2002178.43

CARATTERISTICHE DEL RICETTORE E DESTINAZIONE D'USO

NUMERO DI PIANI:	2	TIPOLOGIA STRUTTURA:	Muratura
ALTEZZA DELL'EDIFICIO:	8	TIPOLOGIA INFISSI:	Standard
CLASSE ACUSTICA DI APPARTENENZA:	III	STATO DI CONSERVAZIONE:	Buono
DESTINAZIONE DI USO:	Civile abitazione		

SORGENTI DI RUMORE PRESENTI ED EVENTUALI INFORMAZIONI AGGIUNTIVE


INFRASTRUTTURE STRADALI:	SI	INFORMAZIONI AGGIUNTIVE:	
INFRASTRUTTURE FERROVIARIE:	NO		



SCHEDA DI CENSIMENTO RICETTORI

CODICE RICETTORE ESAMINATO:	85
OPERA DI PROGETTO:	SS16 "ADRIATICA" - VARIANTE DI ANCONA AMPLIAMENTO DA 2 A 4 CORSIE DA FALCONARA A BARACCOLA 1° LOTTO: TRATTO FALCONARA - TORRETT E (svincoli inclusi)

RILIEVO PLANIMETRICO



PROVINCIA:	AN
COMUNE:	Ancona
TOPONIMO	Torrette

PROGRESSIVA	0
DISTANZA DALL'INFRASTRUTTURA:	150
ORIENTAMENTO RISPETTO ALL'INFRASTRUTTURA:	Ovest
COORDINATE GEOGRAFICHE:	X 3999193.44
	Y 2002404.69

CARATTERISTICHE DEL RICETTORE E DESTINAZIONE D'USO

NUMERO DI PIANI:	4	TIPOLOGIA STRUTTURA:	c.a. e laterizio
ALTEZZA DELL'EDIFICIO:	14	TIPOLOGIA INFISSI:	Standard
CLASSE ACUSTICA DI APPARTENENZA:	III	STATO DI CONSERVAZIONE:	Buono
DESTINAZIONE DI USO:	Carcere		

SORGENTI DI RUMORE PRESENTI ED EVENTUALI INFORMAZIONI AGGIUNTIVE

INFRASTRUTTURE STRADALI:	SI	INFORMAZIONI AGGIUNTIVE:	
INFRASTRUTTURE FERROVIARIE:	NO		



SCHEDA DI CENSIMENTO RICETTORI

CODICE RICETTORE ESAMINATO:	86
OPERA DI PROGETTO:	SS16 "ADRIATICA" - VARIANTE DI ANCONA AMPLIAMENTO DA 2 A 4 CORSIE DA FALCONARA A BARACCOLA 1° LOTTO: TRATTO FALCONARA - TORRETT E (svincoli inclusi)

RILIEVO PLANIMETRICO



PROVINCIA:	AN
COMUNE:	Ancona
TOPONIMO	Torrette

PROGRESSIVA	5300->5400
DISTANZA DALL'INFRASTRUTTURA:	28
ORIENTAMENTO RISPETTO ALL'INFRASTRUTTURA:	Sud-Ovest
COORDINATE GEOGRAFICHE:	X 3999036.59
	Y 2002307.01

CARATTERISTICHE DEL RICETTORE E DESTINAZIONE D'USO

NUMERO DI PIANI:	1	TIPOLOGIA STRUTTURA:	Muratura
ALTEZZA DELL'EDIFICIO:	5	TIPOLOGIA INFISSI:	Standard
CLASSE ACUSTICA DI APPARTENENZA:	IV	STATO DI CONSERVAZIONE:	Mediocre
DESTINAZIONE DI USO:	Produttivo		

SORGENTI DI RUMORE PRESENTI ED EVENTUALI INFORMAZIONI AGGIUNTIVE

INFRASTRUTTURE STRADALI:	SI	INFORMAZIONI AGGIUNTIVE:	
INFRASTRUTTURE FERROVIARIE:	NO		



SCHEDA DI CENSIMENTO RICETTORI

CODICE RICETTORE ESAMINATO:

87

OPERA DI PROGETTO:

SS16 "ADRIATICA" - VARIANTE DI ANCONA AMPLIAMENTO DA 2 A 4 CORSIE DA FALCONARA A BARACCOLA 1° LOTTO: TRATTO FALCONARA - TORRETT E (svincoli inclusi)

RILIEVO PLANIMETRICO



PROVINCIA:	AN
COMUNE:	Ancona
TOPONIMO	Torrette

PROGRESSIVA	5300->5400
DISTANZA DALL'INFRASTRUTTURA:	68
ORIENTAMENTO RISPETTO ALL'INFRASTRUTTURA:	Nord-Est
COORDINATE GEOGRAFICHE:	X 3998990.16
	Y 2002178.81

CARATTERISTICHE DEL RICETTORE E DESTINAZIONE D'USO

NUMERO DI PIANI:	2	TIPOLOGIA STRUTTURA:	Muratura
ALTEZZA DELL'EDIFICIO:	8	TIPOLOGIA INFISSI:	Standard
CLASSE ACUSTICA DI APPARTENENZA:	III	STATO DI CONSERVAZIONE:	Buono
DESTINAZIONE DI USO:	Civile abitazione		

SORGENTI DI RUMORE PRESENTI ED EVENTUALI INFORMAZIONI AGGIUNTIVE

INFRASTRUTTURE STRADALI:	SI	INFORMAZIONI AGGIUNTIVE:	
INFRASTRUTTURE FERROVIARIE:	NO		



SCHEMA DI CENSIMENTO RICETTORI

CODICE RICETTORE ESAMINATO:	88
OPERA DI PROGETTO:	SS16 "ADRIATICA" - VARIANTE DI ANCONA AMPLIAMENTO DA 2 A 4 CORSIE DA FALCONARA A BARACCOLA 1° LOTTO: TRATTO FALCONARA - TORRETT E (svincoli inclusi)

RILIEVO PLANIMETRICO



PROVINCIA:	AN
COMUNE:	Ancona
TOPONIMO	Torrette

PROGRESSIVA	5400->5500	
DISTANZA DALL'INFRASTRUTTURA:	66	
ORIENTAMENTO RISPETTO ALL'INFRASTRUTTURA:	Nord-Est	
COORDINATE GEOGRAFICHE:	X	3999013.01
	Y	2002153.95

CARATTERISTICHE DEL RICETTORE E DESTINAZIONE D'USO

NUMERO DI PIANI:	2	TIPOLOGIA STRUTTURA:	Muratura
ALTEZZA DELL'EDIFICIO:	8	TIPOLOGIA INFISSI:	Standard
CLASSE ACUSTICA DI APPARTENENZA:	III	STATO DI CONSERVAZIONE:	Buono
DESTINAZIONE DI USO:	Civile abitazione		

SORGENTI DI RUMORE PRESENTI ED EVENTUALI INFORMAZIONI AGGIUNTIVE

INFRASTRUTTURE STRADALI:	SI	INFORMAZIONI AGGIUNTIVE:	
INFRASTRUTTURE FERROVIARIE:	NO		



SCHEDA DI CENSIMENTO RICETTORI


CODICE RICETTORE ESAMINATO:

89

OPERA DI PROGETTO:

SS16 "ADRIATICA" - VARIANTE DI ANCONA AMPLIAMENTO DA 2 A 4 CORSIE DA FALCONARA A BARACCOLA 1° LOTTO: TRATTO FALCONARA - TORRETT E (svincoli inclusi)

RILIEVO PLANIMETRICO



PROVINCIA:	AN
COMUNE:	Ancona
TOPONIMO	Torrette

PROGRESSIVA	5400->5501
DISTANZA DALL'INFRASTRUTTURA:	200
ORIENTAMENTO RISPETTO ALL'INFRASTRUTTURA:	Nord
COORDINATE GEOGRAFICHE:	X 3999093.31
	Y 2001617.25

CARATTERISTICHE DEL RICETTORE E DESTINAZIONE D'USO

NUMERO DI PIANI:	2	TIPOLOGIA STRUTTURA:	Muratura
ALTEZZA DELL'EDIFICIO:	8	TIPOLOGIA INFISSI:	Standard
CLASSE ACUSTICA DI APPARTENENZA:	III	STATO DI CONSERVAZIONE:	Buono
DESTINAZIONE DI USO:	Civile abitazione		

SORGENTI DI RUMORE PRESENTI ED EVENTUALI INFORMAZIONI AGGIUNTIVE


INFRASTRUTTURE STRADALI:	SI	INFORMAZIONI AGGIUNTIVE:	
INFRASTRUTTURE FERROVIARIE:	NO		



SCHEMA DI CENSIMENTO RICETTORI

CODICE RICETTORE ESAMINATO:	90
OPERA DI PROGETTO:	SS16 "ADRIATICA" - VARIANTE DI ANCONA AMPLIAMENTO DA 2 A 4 CORSIE DA FALCONARA A BARACCOLA 1° LOTTO: TRATTO FALCONARA - TORRETT E (svincoli inclusi)

RILIEVO PLANIMETRICO



PROVINCIA:	AN
COMUNE:	Ancona
TOPONIMO	Torrette

PROGRESSIVA	5100->5200	
DISTANZA DALL'INFRASTRUTTURA:	140	
ORIENTAMENTO RISPETTO ALL'INFRASTRUTTURA:	Sud	
COORDINATE GEOGRAFICHE:	X	3999344.93
	Y	2002081.32

CARATTERISTICHE DEL RICETTORE E DESTINAZIONE D'USO

NUMERO DI PIANI:	2	TIPOLOGIA STRUTTURA:	Muratura
ALTEZZA DELL'EDIFICIO:	8	TIPOLOGIA INFISSI:	Standard
CLASSE ACUSTICA DI APPARTENENZA:	III	STATO DI CONSERVAZIONE:	Buono
DESTINAZIONE DI USO:	Civile abitazione		

SORGENTI DI RUMORE PRESENTI ED EVENTUALI INFORMAZIONI AGGIUNTIVE

INFRASTRUTTURE STRADALI:	SI	INFORMAZIONI AGGIUNTIVE:	
INFRASTRUTTURE FERROVIARIE:	NO		



SCHEDA DI CENSIMENTO RICETTORI

CODICE RICETTORE ESAMINATO:	91
OPERA DI PROGETTO:	SS16 "ADRIATICA" - VARIANTE DI ANCONA AMPLIAMENTO DA 2 A 4 CORSIE DA FALCONARA A BARACCOLA 1° LOTTO: TRATTO FALCONARA - TORRETT E (svincoli inclusi)

RILIEVO PLANIMETRICO



PROVINCIA:	AN
COMUNE:	Ancona
TOPONIMO	Torrette

PROGRESSIVA	5100->5200
DISTANZA DALL'INFRASTRUTTURA:	175
ORIENTAMENTO RISPETTO ALL'INFRASTRUTTURA:	Sud
COORDINATE GEOGRAFICHE:	X 3999357.82
	Y 2002124.16

CARATTERISTICHE DEL RICETTORE E DESTINAZIONE D'USO

NUMERO DI PIANI:	2	TIPOLOGIA STRUTTURA:	Muratura
ALTEZZA DELL'EDIFICIO:	8	TIPOLOGIA INFISSI:	Standard
CLASSE ACUSTICA DI APPARTENENZA:	III	STATO DI CONSERVAZIONE:	Buono
DESTINAZIONE DI USO:	Civile abitazione		

SORGENTI DI RUMORE PRESENTI ED EVENTUALI INFORMAZIONI AGGIUNTIVE

INFRASTRUTTURE STRADALI:	SI	INFORMAZIONI AGGIUNTIVE:	
INFRASTRUTTURE FERROVIARIE:	NO		



SCHEDA DI CENSIMENTO RICETTORI

CODICE RICETTORE ESAMINATO:	92
OPERA DI PROGETTO:	SS16 "ADRIATICA" - VARIANTE DI ANCONA AMPLIAMENTO DA 2 A 4 CORSIE DA FALCONARA A BARACCOLA 1° LOTTO: TRATTO FALCONARA - TORRETT E (svincoli inclusi)

RILIEVO PLANIMETRICO



PROVINCIA:	AN
COMUNE:	Ancona
TOPONIMO	Torrette

PROGRESSIVA	5600->5700
DISTANZA DALL'INFRASTRUTTURA:	180
ORIENTAMENTO RISPETTO ALL'INFRASTRUTTURA:	Nord-Est
COORDINATE GEOGRAFICHE:	X 3998715.44
	Y 2002273.67

CARATTERISTICHE DEL RICETTORE E DESTINAZIONE D'USO

NUMERO DI PIANI:	2	TIPOLOGIA STRUTTURA:	Muratura
ALTEZZA DELL'EDIFICIO:	8	TIPOLOGIA INFISSI:	Standard
CLASSE ACUSTICA DI APPARTENENZA:	III	STATO DI CONSERVAZIONE:	Mediocre
DESTINAZIONE DI USO:	Civile abitazione		

SORGENTI DI RUMORE PRESENTI ED EVENTUALI INFORMAZIONI AGGIUNTIVE

INFRASTRUTTURE STRADALI:	SI	INFORMAZIONI AGGIUNTIVE:	
INFRASTRUTTURE FERROVIARIE:	NO		



SCHEDA DI CENSIMENTO RICETTORI

CODICE RICETTORE ESAMINATO:

93

OPERA DI PROGETTO:

SS16 "ADRIATICA" - VARIANTE DI ANCONA AMPLIAMENTO DA 2 A 4 CORSIE DA FALCONARA A BARACCOLA 1° LOTTO: TRATTO FALCONARA - TORRETT E (svincoli inclusi)

RILIEVO PLANIMETRICO



PROVINCIA:	AN
COMUNE:	Ancona
TOPONIMO	Torrette

PROGRESSIVA	5600
DISTANZA DALL'INFRASTRUTTURA:	130
ORIENTAMENTO RISPETTO ALL'INFRASTRUTTURA:	Nord-Est
COORDINATE GEOGRAFICHE:	X 3998813.87
	Y 2002310.26

CARATTERISTICHE DEL RICETTORE E DESTINAZIONE D'USO

NUMERO DI PIANI:	1	TIPOLOGIA STRUTTURA:	Legno
ALTEZZA DELL'EDIFICIO:	5	TIPOLOGIA INFISSI:	Standard
CLASSE ACUSTICA DI APPARTENENZA:	III	STATO DI CONSERVAZIONE:	Buono
DESTINAZIONE DI USO:	Produttivo		

SORGENTI DI RUMORE PRESENTI ED EVENTUALI INFORMAZIONI AGGIUNTIVE

INFRASTRUTTURE STRADALI:	SI	INFORMAZIONI AGGIUNTIVE:	
INFRASTRUTTURE FERROVIARIE:	NO		



SCHEDA DI CENSIMENTO RICETTORI

CODICE RICETTORE ESAMINATO:

94

OPERA DI PROGETTO:

SS16 "ADRIATICA" - VARIANTE DI ANCONA AMPLIAMENTO DA 2 A 4 CORSIE DA FALCONARA A BARACCOLA 1° LOTTO: TRATTO FALCONARA - TORRETT E (svincoli inclusi)

RILIEVO PLANIMETRICO



PROVINCIA:	AN
COMUNE:	Ancona
TOPONIMO	Torrette

PROGRESSIVA	5600->5700
DISTANZA DALL'INFRASTRUTTURA:	160
ORIENTAMENTO RISPETTO ALL'INFRASTRUTTURA:	Nord-Est
COORDINATE GEOGRAFICHE:	X 3998682.88
	Y 2002383.00

CARATTERISTICHE DEL RICETTORE E DESTINAZIONE D'USO

NUMERO DI PIANI:	2	TIPOLOGIA STRUTTURA:	Muratura
ALTEZZA DELL'EDIFICIO:	8	TIPOLOGIA INFISSI:	Standard
CLASSE ACUSTICA DI APPARTENENZA:	III	STATO DI CONSERVAZIONE:	Buono
DESTINAZIONE DI USO:	Civile abitazione		

SORGENTI DI RUMORE PRESENTI ED EVENTUALI INFORMAZIONI AGGIUNTIVE

INFRASTRUTTURE STRADALI:	SI	INFORMAZIONI AGGIUNTIVE:	
INFRASTRUTTURE FERROVIARIE:	NO		



SCHEDA DI CENSIMENTO RICETTORI

CODICE RICETTORE ESAMINATO:	95
OPERA DI PROGETTO:	SS16 "ADRIATICA" - VARIANTE DI ANCONA AMPLIAMENTO DA 2 A 4 CORSIE DA FALCONARA A BARACCOLA 1° LOTTO: TRATTO FALCONARA - TORRETT E (svincoli inclusi)

RILIEVO PLANIMETRICO



PROVINCIA:	AN
COMUNE:	Ancona
TOPONIMO	Torrette

PROGRESSIVA	6100
DISTANZA DALL'INFRASTRUTTURA:	110
ORIENTAMENTO RISPETTO ALL'INFRASTRUTTURA:	Nord
COORDINATE GEOGRAFICHE:	X 3998600.54
	Y 2002846.26

CARATTERISTICHE DEL RICETTORE E DESTINAZIONE D'USO

NUMERO DI PIANI:	2	TIPOLOGIA STRUTTURA:	Muratura
ALTEZZA DELL'EDIFICIO:	8	TIPOLOGIA INFISSI:	Standard
CLASSE ACUSTICA DI APPARTENENZA:	III	STATO DI CONSERVAZIONE:	Buono
DESTINAZIONE DI USO:	Civile abitazione		

SORGENTI DI RUMORE PRESENTI ED EVENTUALI INFORMAZIONI AGGIUNTIVE

INFRASTRUTTURE STRADALI:	SI	INFORMAZIONI AGGIUNTIVE:	
INFRASTRUTTURE FERROVIARIE:	NO		



SCHEDA DI CENSIMENTO RICETTORI

CODICE RICETTORE ESAMINATO:	96
OPERA DI PROGETTO:	SS16 "ADRIATICA" - VARIANTE DI ANCONA AMPLIAMENTO DA 2 A 4 CORSIE DA FALCONARA A BARACCOLA 1° LOTTO: TRATTO FALCONARA - TORRETT E (svincoli inclusi)

RILIEVO PLANIMETRICO



PROVINCIA:	AN
COMUNE:	Ancona
TOPONIMO	Torrette

PROGRESSIVA	6020
DISTANZA DALL'INFRASTRUTTURA:	170
ORIENTAMENTO RISPETTO ALL'INFRASTRUTTURA:	Sud
COORDINATE GEOGRAFICHE:	X 3998807.98
	Y 2002771.53

CARATTERISTICHE DEL RICETTORE E DESTINAZIONE D'USO

NUMERO DI PIANI:	2	TIPOLOGIA STRUTTURA:	Muratura
ALTEZZA DELL'EDIFICIO:	8	TIPOLOGIA INFISSI:	Standard
CLASSE ACUSTICA DI APPARTENENZA:	IV	STATO DI CONSERVAZIONE:	Buono
DESTINAZIONE DI USO:	Civile abitazione		

SORGENTI DI RUMORE PRESENTI ED EVENTUALI INFORMAZIONI AGGIUNTIVE

INFRASTRUTTURE STRADALI:	SI	INFORMAZIONI AGGIUNTIVE:	
INFRASTRUTTURE FERROVIARIE:	NO		



SCHEDA DI CENSIMENTO RICETTORI

CODICE RICETTORE ESAMINATO:

97

OPERA DI PROGETTO:

SS16 "ADRIATICA" - VARIANTE DI ANCONA AMPLIAMENTO DA 2 A 4 CORSIE DA FALCONARA A BARACCOLA 1° LOTTO: TRATTO FALCONARA - TORRETT E (svincoli inclusi)

RILIEVO PLANIMETRICO



PROVINCIA:	AN
COMUNE:	Ancona
TOPONIMO	Torrette

PROGRESSIVA	6200->6300	
DISTANZA DALL'INFRASTRUTTURA:	180	
ORIENTAMENTO RISPETTO ALL'INFRASTRUTTURA:	Sud	
COORDINATE GEOGRAFICHE:	X	3998541.25
	Y	2002962.18

CARATTERISTICHE DEL RICETTORE E DESTINAZIONE D'USO

NUMERO DI PIANI:	2	TIPOLOGIA STRUTTURA:	Muratura
ALTEZZA DELL'EDIFICIO:	8	TIPOLOGIA INFISSI:	Standard
CLASSE ACUSTICA DI APPARTENENZA:	III	STATO DI CONSERVAZIONE:	Buono
DESTINAZIONE DI USO:	Civile abitazione		

SORGENTI DI RUMORE PRESENTI ED EVENTUALI INFORMAZIONI AGGIUNTIVE

INFRASTRUTTURE STRADALI:	SI	INFORMAZIONI AGGIUNTIVE:	
INFRASTRUTTURE FERROVIARIE:	NO		



SCHEDA DI CENSIMENTO RICETTORI

CODICE RICETTORE ESAMINATO:

98

OPERA DI PROGETTO:

SS16 "ADRIATICA" - VARIANTE DI ANCONA AMPLIAMENTO DA 2 A 4 CORSIE DA FALCONARA A BARACCOLA 1° LOTTO: TRATTO FALCONARA - TORRETT E (svincoli inclusi)

RILIEVO PLANIMETRICO



PROVINCIA:	AN
COMUNE:	Ancona
TOPONIMO	Torrette

PROGRESSIVA	6200->6300
DISTANZA DALL'INFRASTRUTTURA:	170
ORIENTAMENTO RISPETTO ALL'INFRASTRUTTURA:	Sud
COORDINATE GEOGRAFICHE:	X 3998554.28
	Y 2002987.69

CARATTERISTICHE DEL RICETTORE E DESTINAZIONE D'USO

NUMERO DI PIANI:	3	TIPOLOGIA STRUTTURA:	Muratura
ALTEZZA DELL'EDIFICIO:	11	TIPOLOGIA INFISSI:	Standard
CLASSE ACUSTICA DI APPARTENENZA:	III	STATO DI CONSERVAZIONE:	Buono
DESTINAZIONE DI USO:	Civile abitazione		

SORGENTI DI RUMORE PRESENTI ED EVENTUALI INFORMAZIONI AGGIUNTIVE


INFRASTRUTTURE STRADALI:	SI	INFORMAZIONI AGGIUNTIVE:	
INFRASTRUTTURE FERROVIARIE:	NO		



SCHEDA DI CENSIMENTO RICETTORI

CODICE RICETTORE ESAMINATO:	99
OPERA DI PROGETTO:	SS16 "ADRIATICA" - VARIANTE DI ANCONA AMPLIAMENTO DA 2 A 4 CORSIE DA FALCONARA A BARACCOLA 1° LOTTO: TRATTO FALCONARA - TORRETT E (svincoli inclusi)

RILIEVO PLANIMETRICO



PROVINCIA:	AN
COMUNE:	Ancona
TOPONIMO	Torrette

PROGRESSIVA	6200->6300
DISTANZA DALL'INFRASTRUTTURA:	170
ORIENTAMENTO RISPETTO ALL'INFRASTRUTTURA:	Sud
COORDINATE GEOGRAFICHE:	X 3998552.40
	Y 2003016.99

CARATTERISTICHE DEL RICETTORE E DESTINAZIONE D'USO

NUMERO DI PIANI:	3	TIPOLOGIA STRUTTURA:	Muratura
ALTEZZA DELL'EDIFICIO:	11	TIPOLOGIA INFISSI:	Standard
CLASSE ACUSTICA DI APPARTENENZA:	III	STATO DI CONSERVAZIONE:	Buono
DESTINAZIONE DI USO:	Civile abitazione		

SORGENTI DI RUMORE PRESENTI ED EVENTUALI INFORMAZIONI AGGIUNTIVE

INFRASTRUTTURE STRADALI:	SI	INFORMAZIONI AGGIUNTIVE:	
INFRASTRUTTURE FERROVIARIE:	NO		



SCHEDA DI CENSIMENTO RICETTORI

CODICE RICETTORE ESAMINATO:

100

OPERA DI PROGETTO:

SS16 "ADRIATICA" - VARIANTE DI ANCONA AMPLIAMENTO DA 2 A 4 CORSIE DA FALCONARA A BARACCOLA 1° LOTTO: TRATTO FALCONARA - TORRETT E (svincoli inclusi)

RILIEVO PLANIMETRICO



PROVINCIA:	AN
COMUNE:	Ancona
TOPONIMO	Torrette

PROGRESSIVA	6200->6300
DISTANZA DALL'INFRASTRUTTURA:	160
ORIENTAMENTO RISPETTO ALL'INFRASTRUTTURA:	Sud
COORDINATE GEOGRAFICHE:	X 3998581.53
	Y 2003062.81

CARATTERISTICHE DEL RICETTORE E DESTINAZIONE D'USO

NUMERO DI PIANI:	2	TIPOLOGIA STRUTTURA:	Muratura
ALTEZZA DELL'EDIFICIO:	8	TIPOLOGIA INFISSI:	Standard
CLASSE ACUSTICA DI APPARTENENZA:	III	STATO DI CONSERVAZIONE:	Buono
DESTINAZIONE DI USO:	Civile abitazione		

SORGENTI DI RUMORE PRESENTI ED EVENTUALI INFORMAZIONI AGGIUNTIVE

INFRASTRUTTURE STRADALI:	SI	INFORMAZIONI AGGIUNTIVE:	
INFRASTRUTTURE FERROVIARIE:	NO		



SCHEDA DI CENSIMENTO RICETTORI

CODICE RICETTORE ESAMINATO:	101
OPERA DI PROGETTO:	SS16 "ADRIATICA" - VARIANTE DI ANCONA AMPLIAMENTO DA 2 A 4 CORSIE DA FALCONARA A BARACCOLA 1° LOTTO: TRATTO FALCONARA - TORRETT E (svincoli inclusi)

RILIEVO PLANIMETRICO



PROVINCIA:	AN
COMUNE:	Ancona
TOPONIMO	Torrette

PROGRESSIVA	6300->6400
DISTANZA DALL'INFRASTRUTTURA:	180
ORIENTAMENTO RISPETTO ALL'INFRASTRUTTURA:	Sud
COORDINATE GEOGRAFICHE:	X 3998564.91
	Y 2003087.17

CARATTERISTICHE DEL RICETTORE E DESTINAZIONE D'USO

NUMERO DI PIANI:	2	TIPOLOGIA STRUTTURA:	Muratura
ALTEZZA DELL'EDIFICIO:	8	TIPOLOGIA INFISSI:	Standard
CLASSE ACUSTICA DI APPARTENENZA:	III	STATO DI CONSERVAZIONE:	Buono
DESTINAZIONE DI USO:	Civile abitazione		

SORGENTI DI RUMORE PRESENTI ED EVENTUALI INFORMAZIONI AGGIUNTIVE

INFRASTRUTTURE STRADALI:	SI	INFORMAZIONI AGGIUNTIVE:	
INFRASTRUTTURE FERROVIARIE:	NO		



SCHEDA DI CENSIMENTO RICETTORI

CODICE RICETTORE ESAMINATO:	102
OPERA DI PROGETTO:	SS16 "ADRIATICA" - VARIANTE DI ANCONA AMPLIAMENTO DA 2 A 4 CORSIE DA FALCONARA A BARACCOLA 1° LOTTO: TRATTO FALCONARA - TORRETT E (svincoli inclusi)

RILIEVO PLANIMETRICO



PROVINCIA:	AN
COMUNE:	Ancona
TOPONIMO	Torrette

PROGRESSIVA	6300->6400
DISTANZA DALL'INFRASTRUTTURA:	170
ORIENTAMENTO RISPETTO ALL'INFRASTRUTTURA:	Sud
COORDINATE GEOGRAFICHE:	X 3998573.54
	Y 2003128.54

CARATTERISTICHE DEL RICETTORE E DESTINAZIONE D'USO

NUMERO DI PIANI:	3	TIPOLOGIA STRUTTURA:	Muratura
ALTEZZA DELL'EDIFICIO:	11	TIPOLOGIA INFISSI:	Standard
CLASSE ACUSTICA DI APPARTENENZA:	III	STATO DI CONSERVAZIONE:	Buono
DESTINAZIONE DI USO:	Civile abitazione		

SORGENTI DI RUMORE PRESENTI ED EVENTUALI INFORMAZIONI AGGIUNTIVE

INFRASTRUTTURE STRADALI:	SI	INFORMAZIONI AGGIUNTIVE:	
INFRASTRUTTURE FERROVIARIE:	NO		



SCHEDA DI CENSIMENTO RICETTORI

CODICE RICETTORE ESAMINATO:

103

OPERA DI PROGETTO:

SS16 "ADRIATICA" - VARIANTE DI ANCONA AMPLIAMENTO DA 2 A 4 CORSIE DA FALCONARA A BARACCOLA 1° LOTTO: TRATTO FALCONARA - TORRETT E (svincoli inclusi)

RILIEVO PLANIMETRICO



PROVINCIA:	AN
COMUNE:	Ancona
TOPONIMO	Torrette

PROGRESSIVA	6520
DISTANZA DALL'INFRASTRUTTURA:	50
ORIENTAMENTO RISPETTO ALL'INFRASTRUTTURA:	Sud
COORDINATE GEOGRAFICHE:	X 3998672.01
	Y 2003262.33

CARATTERISTICHE DEL RICETTORE E DESTINAZIONE D'USO

NUMERO DI PIANI:	4	TIPOLOGIA STRUTTURA:	Muratura
ALTEZZA DELL'EDIFICIO:	14	TIPOLOGIA INFISSI:	Standard
CLASSE ACUSTICA DI APPARTENENZA:	IV	STATO DI CONSERVAZIONE:	Buono
DESTINAZIONE DI USO:	Civile abitazione		

SORGENTI DI RUMORE PRESENTI ED EVENTUALI INFORMAZIONI AGGIUNTIVE

INFRASTRUTTURE STRADALI:	SI	INFORMAZIONI AGGIUNTIVE:	
INFRASTRUTTURE FERROVIARIE:	NO		



SCHEMA DI CENSIMENTO RICETTORI

CODICE RICETTORE ESAMINATO:	104
OPERA DI PROGETTO:	SS16 "ADRIATICA" - VARIANTE DI ANCONA AMPLIAMENTO DA 2 A 4 CORSIE DA FALCONARA A BARACCOLA 1° LOTTO: TRATTO FALCONARA - TORRETT E (svincoli inclusi)

RILIEVO PLANIMETRICO



PROVINCIA:	AN
COMUNE:	Ancona
TOPONIMO	Torrette

PROGRESSIVA	6540	
DISTANZA DALL'INFRASTRUTTURA:	10	
ORIENTAMENTO RISPETTO ALL'INFRASTRUTTURA:	Nord	
COORDINATE GEOGRAFICHE:	X	3998708.78
	Y	2003279.21

CARATTERISTICHE DEL RICETTORE E DESTINAZIONE D'USO

NUMERO DI PIANI:	3	TIPOLOGIA STRUTTURA:	Muratura
ALTEZZA DELL'EDIFICIO:	11	TIPOLOGIA INFISSI:	Standard
CLASSE ACUSTICA DI APPARTENENZA:	IV	STATO DI CONSERVAZIONE:	Buono
DESTINAZIONE DI USO:	Civile abitazione		

SORGENTI DI RUMORE PRESENTI ED EVENTUALI INFORMAZIONI AGGIUNTIVE

INFRASTRUTTURE STRADALI:	SI	INFORMAZIONI AGGIUNTIVE:	
INFRASTRUTTURE FERROVIARIE:	NO		



SCHEDA DI CENSIMENTO RICETTORI

CODICE RICETTORE ESAMINATO:	105
OPERA DI PROGETTO:	SS16 "ADRIATICA" - VARIANTE DI ANCONA AMPLIAMENTO DA 2 A 4 CORSIE DA FALCONARA A BARACCOLA 1° LOTTO: TRATTO FALCONARA - TORRETT E (svincoli inclusi)

RILIEVO PLANIMETRICO



PROVINCIA:	AN
COMUNE:	Ancona
TOPONIMO	Torrette

PROGRESSIVA	0	
DISTANZA DALL'INFRASTRUTTURA:	450	
ORIENTAMENTO RISPETTO ALL'INFRASTRUTTURA:	Ovest	
COORDINATE GEOGRAFICHE:	X	3999436.46
	Y	2003632.26

CARATTERISTICHE DEL RICETTORE E DESTINAZIONE D'USO

NUMERO DI PIANI:	6	TIPOLOGIA STRUTTURA:	Muratura
ALTEZZA DELL'EDIFICIO:	20	TIPOLOGIA INFISSI:	Standard
CLASSE ACUSTICA DI APPARTENENZA:	I	STATO DI CONSERVAZIONE:	Buono
DESTINAZIONE DI USO:	Ospedale		

SORGENTI DI RUMORE PRESENTI ED EVENTUALI INFORMAZIONI AGGIUNTIVE

INFRASTRUTTURE STRADALI:	SI	INFORMAZIONI AGGIUNTIVE:	
INFRASTRUTTURE FERROVIARIE:	NO		



SCHEDA DI CENSIMENTO RICETTORI

CODICE RICETTORE ESAMINATO:

106

OPERA DI PROGETTO:

SS16 "ADRIATICA" - VARIANTE DI ANCONA AMPLIAMENTO DA 2 A 4 CORSIE DA FALCONARA A BARACCOLA 1° LOTTO: TRATTO FALCONARA - TORRETT E (svincoli inclusi)

RILIEVO PLANIMETRICO



PROVINCIA:	AN
COMUNE:	Ancona
TOPONIMO	Torrette

PROGRESSIVA	6600->6700
DISTANZA DALL'INFRASTRUTTURA:	20
ORIENTAMENTO RISPETTO ALL'INFRASTRUTTURA:	Sud-Ovest
COORDINATE GEOGRAFICHE:	X 3998857.46
	Y 2003425.26

CARATTERISTICHE DEL RICETTORE E DESTINAZIONE D'USO

NUMERO DI PIANI:	2	TIPOLOGIA STRUTTURA:	Muratura
ALTEZZA DELL'EDIFICIO:	8	TIPOLOGIA INFISSI:	Standard
CLASSE ACUSTICA DI APPARTENENZA:	III	STATO DI CONSERVAZIONE:	Buono
DESTINAZIONE DI USO:	Civile abitazione		

SORGENTI DI RUMORE PRESENTI ED EVENTUALI INFORMAZIONI AGGIUNTIVE

INFRASTRUTTURE STRADALI:	SI	INFORMAZIONI AGGIUNTIVE:	
INFRASTRUTTURE FERROVIARIE:	NO		



SCHEDA DI CENSIMENTO RICETTORI

CODICE RICETTORE ESAMINATO:	107
OPERA DI PROGETTO:	SS16 "ADRIATICA" - VARIANTE DI ANCONA AMPLIAMENTO DA 2 A 4 CORSIE DA FALCONARA A BARACCOLA 1° LOTTO: TRATTO FALCONARA - TORRETT E (svincoli inclusi)

RILIEVO PLANIMETRICO



PROVINCIA:	AN
COMUNE:	Ancona
TOPONIMO	Torrette

PROGRESSIVA	6600->6700
DISTANZA DALL'INFRASTRUTTURA:	30
ORIENTAMENTO RISPETTO ALL'INFRASTRUTTURA:	Sud
COORDINATE GEOGRAFICHE:	X 3998815.60
	Y 2003488.62

CARATTERISTICHE DEL RICETTORE E DESTINAZIONE D'USO

NUMERO DI PIANI:	2	TIPOLOGIA STRUTTURA:	Muratura
ALTEZZA DELL'EDIFICIO:	8	TIPOLOGIA INFISSI:	Standard
CLASSE ACUSTICA DI APPARTENENZA:	III	STATO DI CONSERVAZIONE:	Buono
DESTINAZIONE DI USO:	Civile abitazione		

SORGENTI DI RUMORE PRESENTI ED EVENTUALI INFORMAZIONI AGGIUNTIVE

INFRASTRUTTURE STRADALI:	SI	INFORMAZIONI AGGIUNTIVE:	
INFRASTRUTTURE FERROVIARIE:	NO		



SCHEDA DI CENSIMENTO RICETTORI

CODICE RICETTORE ESAMINATO:

108

OPERA DI PROGETTO:

SS16 "ADRIATICA" - VARIANTE DI ANCONA AMPLIAMENTO DA 2 A 4 CORSIE DA FALCONARA A BARACCOLA 1° LOTTO: TRATTO FALCONARA - TORRETT E (svincoli inclusi)

RILIEVO PLANIMETRICO



PROVINCIA:	AN
COMUNE:	Ancona
TOPONIMO	Torrette

PROGRESSIVA	6840
DISTANZA DALL'INFRASTRUTTURA:	10
ORIENTAMENTO RISPETTO ALL'INFRASTRUTTURA:	Sud
COORDINATE GEOGRAFICHE:	X 3998667.26
	Y 2003586.12

CARATTERISTICHE DEL RICETTORE E DESTINAZIONE D'USO

NUMERO DI PIANI:	2	TIPOLOGIA STRUTTURA:	Muratura
ALTEZZA DELL'EDIFICIO:	8	TIPOLOGIA INFISSI:	Standard
CLASSE ACUSTICA DI APPARTENENZA:	IV	STATO DI CONSERVAZIONE:	Buono
DESTINAZIONE DI USO:	Civile abitazione		

SORGENTI DI RUMORE PRESENTI ED EVENTUALI INFORMAZIONI AGGIUNTIVE

INFRASTRUTTURE STRADALI:	SI	INFORMAZIONI AGGIUNTIVE:	
INFRASTRUTTURE FERROVIARIE:	NO		




SCHEMA DI CENSIMENTO RICETTORI

CODICE RICETTORE ESAMINATO:
109
OPERA DI PROGETTO:

SS16 "ADRIATICA" - VARIANTE DI ANCONA AMPLIAMENTO DA 2 A 4 CORSIE DA FALCONARA A BARACCOLA 1° LOTTO: TRATTO FALCONARA - TORRETT E (svincoli inclusi)

RILIEVO PLANIMETRICO



PROVINCIA:	AN
COMUNE:	Ancona
TOPONIMO	Torrette

PROGRESSIVA	6840
DISTANZA DALL'INFRASTRUTTURA:	80
ORIENTAMENTO RISPETTO ALL'INFRASTRUTTURA:	Sud
COORDINATE GEOGRAFICHE:	X 3998762.36
	Y 2003641.86

CARATTERISTICHE DEL RICETTORE E DESTINAZIONE D'USO

NUMERO DI PIANI:	1	TIPOLOGIA STRUTTURA:	c.a. e laterizio
ALTEZZA DELL'EDIFICIO:	5	TIPOLOGIA INFISSI:	Standard
CLASSE ACUSTICA DI APPARTENENZA:	III	STATO DI CONSERVAZIONE:	Buono
DESTINAZIONE DI USO:	Produttivo		

SORGENTI DI RUMORE PRESENTI ED EVENTUALI INFORMAZIONI AGGIUNTIVE


INFRASTRUTTURE STRADALI:	SI	INFORMAZIONI AGGIUNTIVE:	
INFRASTRUTTURE FERROVIARIE:	NO		



SCHEMA DI CENSIMENTO RICETTORI

CODICE RICETTORE ESAMINATO:	110
OPERA DI PROGETTO:	SS16 "ADRIATICA" - VARIANTE DI ANCONA AMPLIAMENTO DA 2 A 4 CORSIE DA FALCONARA A BARACCOLA 1° LOTTO: TRATTO FALCONARA - TORRETT E (svincoli inclusi)

RILIEVO PLANIMETRICO



PROVINCIA:	AN
COMUNE:	Ancona
TOPONIMO	Torrette

PROGRESSIVA	6600->6700	
DISTANZA DALL'INFRASTRUTTURA:	150	
ORIENTAMENTO RISPETTO ALL'INFRASTRUTTURA:	Nord	
COORDINATE GEOGRAFICHE:	X	3998573.53
	Y	2003370.51

CARATTERISTICHE DEL RICETTORE E DESTINAZIONE D'USO

NUMERO DI PIANI:	2	TIPOLOGIA STRUTTURA:	Muratura
ALTEZZA DELL'EDIFICIO:	8	TIPOLOGIA INFISSI:	Standard
CLASSE ACUSTICA DI APPARTENENZA:	III	STATO DI CONSERVAZIONE:	Buono
DESTINAZIONE DI USO:	Civile abitazione		

SORGENTI DI RUMORE PRESENTI ED EVENTUALI INFORMAZIONI AGGIUNTIVE

INFRASTRUTTURE STRADALI:	SI	INFORMAZIONI AGGIUNTIVE:	
INFRASTRUTTURE FERROVIARIE:	NO		



SCHEDA DI CENSIMENTO RICETTORI

CODICE RICETTORE ESAMINATO:	111
OPERA DI PROGETTO:	SS16 "ADRIATICA" - VARIANTE DI ANCONA AMPLIAMENTO DA 2 A 4 CORSIE DA FALCONARA A BARACCOLA 1° LOTTO: TRATTO FALCONARA - TORRETT E (svincoli inclusi)

RILIEVO PLANIMETRICO



PROVINCIA:	AN
COMUNE:	Ancona
TOPONIMO	Torrette

PROGRESSIVA	6600->6700
DISTANZA DALL'INFRASTRUTTURA:	150
ORIENTAMENTO RISPETTO ALL'INFRASTRUTTURA:	Nord
COORDINATE GEOGRAFICHE:	X 3998567.14
	Y 2003346.22

CARATTERISTICHE DEL RICETTORE E DESTINAZIONE D'USO

NUMERO DI PIANI:	2	TIPOLOGIA STRUTTURA:	Muratura
ALTEZZA DELL'EDIFICIO:	8	TIPOLOGIA INFISSI:	Standard
CLASSE ACUSTICA DI APPARTENENZA:	III	STATO DI CONSERVAZIONE:	Buono
DESTINAZIONE DI USO:	Civile abitazione		

SORGENTI DI RUMORE PRESENTI ED EVENTUALI INFORMAZIONI AGGIUNTIVE

INFRASTRUTTURE STRADALI:	SI	INFORMAZIONI AGGIUNTIVE:	
INFRASTRUTTURE FERROVIARIE:	NO		



SCHEMA DI CENSIMENTO RICETTORI

CODICE RICETTORE ESAMINATO:	112
OPERA DI PROGETTO:	SS16 "ADRIATICA" - VARIANTE DI ANCONA AMPLIAMENTO DA 2 A 4 CORSIE DA FALCONARA A BARACCOLA 1° LOTTO: TRATTO FALCONARA - TORRETT E (svincoli inclusi)

RILIEVO PLANIMETRICO



PROVINCIA:	AN
COMUNE:	Ancona
TOPONIMO	Torrette

PROGRESSIVA	6600->6700	
DISTANZA DALL'INFRASTRUTTURA:	180	
ORIENTAMENTO RISPETTO ALL'INFRASTRUTTURA:	Nord	
COORDINATE GEOGRAFICHE:	X	3998529.09
	Y	2003367.68

CARATTERISTICHE DEL RICETTORE E DESTINAZIONE D'USO

NUMERO DI PIANI:	2	TIPOLOGIA STRUTTURA:	Muratura
ALTEZZA DELL'EDIFICIO:	8	TIPOLOGIA INFISSI:	Standard
CLASSE ACUSTICA DI APPARTENENZA:	III	STATO DI CONSERVAZIONE:	Buono
DESTINAZIONE DI USO:	Civile abitazione		

SORGENTI DI RUMORE PRESENTI ED EVENTUALI INFORMAZIONI AGGIUNTIVE

INFRASTRUTTURE STRADALI:	SI	INFORMAZIONI AGGIUNTIVE:	
INFRASTRUTTURE FERROVIARIE:	NO		



SCHEMA DI CENSIMENTO RICETTORI

CODICE RICETTORE ESAMINATO:	113
OPERA DI PROGETTO:	SS16 "ADRIATICA" - VARIANTE DI ANCONA AMPLIAMENTO DA 2 A 4 CORSIE DA FALCONARA A BARACCOLA 1° LOTTO: TRATTO FALCONARA - TORRETT E (svincoli inclusi)

RILIEVO PLANIMETRICO



PROVINCIA:	AN
COMUNE:	Ancona
TOPONIMO	Torrette

PROGRESSIVA	6900->7000
DISTANZA DALL'INFRASTRUTTURA:	200
ORIENTAMENTO RISPETTO ALL'INFRASTRUTTURA:	Nord
COORDINATE GEOGRAFICHE:	X 3998379.17
	Y 2003555.72

CARATTERISTICHE DEL RICETTORE E DESTINAZIONE D'USO

NUMERO DI PIANI:	2	TIPOLOGIA STRUTTURA:	Muratura
ALTEZZA DELL'EDIFICIO:	8	TIPOLOGIA INFISSI:	Standard
CLASSE ACUSTICA DI APPARTENENZA:	III	STATO DI CONSERVAZIONE:	Buono
DESTINAZIONE DI USO:	Civile abitazione		

SORGENTI DI RUMORE PRESENTI ED EVENTUALI INFORMAZIONI AGGIUNTIVE

INFRASTRUTTURE STRADALI:	SI	INFORMAZIONI AGGIUNTIVE:	
INFRASTRUTTURE FERROVIARIE:	NO		



SCHEDA DI CENSIMENTO RICETTORI

CODICE RICETTORE ESAMINATO:

114

OPERA DI PROGETTO:

SS16 "ADRIATICA" - VARIANTE DI ANCONA AMPLIAMENTO DA 2 A 4 CORSIE DA FALCONARA A BARACCOLA 1° LOTTO: TRATTO FALCONARA - TORRETT E (svincoli inclusi)

RILIEVO PLANIMETRICO



PROVINCIA:	AN
COMUNE:	Ancona
TOPONIMO	Torrette

PROGRESSIVA	0
DISTANZA DALL'INFRASTRUTTURA:	180
ORIENTAMENTO RISPETTO ALL'INFRASTRUTTURA:	Nord
COORDINATE GEOGRAFICHE:	X 3998392.53
	Y 2003624.32

CARATTERISTICHE DEL RICETTORE E DESTINAZIONE D'USO

NUMERO DI PIANI:	2	TIPOLOGIA STRUTTURA:	Muratura
ALTEZZA DELL'EDIFICIO:	8	TIPOLOGIA INFISSI:	Standard
CLASSE ACUSTICA DI APPARTENENZA:	III	STATO DI CONSERVAZIONE:	Buono
DESTINAZIONE DI USO:	Civile abitazione		

SORGENTI DI RUMORE PRESENTI ED EVENTUALI INFORMAZIONI AGGIUNTIVE

INFRASTRUTTURE STRADALI:	SI	INFORMAZIONI AGGIUNTIVE:	
INFRASTRUTTURE FERROVIARIE:	NO		



SCHEDA DI CENSIMENTO RICETTORI

CODICE RICETTORE ESAMINATO:

115

OPERA DI PROGETTO:

SS16 "ADRIATICA" - VARIANTE DI ANCONA AMPLIAMENTO DA 2 A 4 CORSIE DA FALCONARA A BARACCOLA 1° LOTTO: TRATTO FALCONARA - TORRETT E (svincoli inclusi)

RILIEVO PLANIMETRICO



PROVINCIA:	AN
COMUNE:	Ancona
TOPONIMO	Torrette

PROGRESSIVA	7000->7100
DISTANZA DALL'INFRASTRUTTURA:	160
ORIENTAMENTO RISPETTO ALL'INFRASTRUTTURA:	Nord
COORDINATE GEOGRAFICHE:	X 3998391.07
	Y 2003667.16

CARATTERISTICHE DEL RICETTORE E DESTINAZIONE D'USO

NUMERO DI PIANI:	2	TIPOLOGIA STRUTTURA:	Muratura
ALTEZZA DELL'EDIFICIO:	8	TIPOLOGIA INFISSI:	Standard
CLASSE ACUSTICA DI APPARTENENZA:	III	STATO DI CONSERVAZIONE:	Buono
DESTINAZIONE DI USO:	Civile abitazione		

SORGENTI DI RUMORE PRESENTI ED EVENTUALI INFORMAZIONI AGGIUNTIVE

INFRASTRUTTURE STRADALI:	SI	INFORMAZIONI AGGIUNTIVE:	
INFRASTRUTTURE FERROVIARIE:	NO		



SCHEDA DI CENSIMENTO RICETTORI

CODICE RICETTORE ESAMINATO:	116
OPERA DI PROGETTO:	SS16 "ADRIATICA" - VARIANTE DI ANCONA AMPLIAMENTO DA 2 A 4 CORSIE DA FALCONARA A BARACCOLA 1° LOTTO: TRATTO FALCONARA - TORRETT E (svincoli inclusi)

RILIEVO PLANIMETRICO



PROVINCIA:	AN
COMUNE:	Ancona
TOPONIMO	Torrette

PROGRESSIVA	7000->7100
DISTANZA DALL'INFRASTRUTTURA:	130
ORIENTAMENTO RISPETTO ALL'INFRASTRUTTURA:	Nord
COORDINATE GEOGRAFICHE:	X 3998385.31
	Y 2003731.52

CARATTERISTICHE DEL RICETTORE E DESTINAZIONE D'USO

NUMERO DI PIANI:	2	TIPOLOGIA STRUTTURA:	Muratura
ALTEZZA DELL'EDIFICIO:	8	TIPOLOGIA INFISSI:	Standard
CLASSE ACUSTICA DI APPARTENENZA:	III	STATO DI CONSERVAZIONE:	Buono
DESTINAZIONE DI USO:	Civile abitazione		

SORGENTI DI RUMORE PRESENTI ED EVENTUALI INFORMAZIONI AGGIUNTIVE

INFRASTRUTTURE STRADALI:	SI	INFORMAZIONI AGGIUNTIVE:	
INFRASTRUTTURE FERROVIARIE:	NO		



SCHEDA DI CENSIMENTO RICETTORI

CODICE RICETTORE ESAMINATO:	117
OPERA DI PROGETTO:	SS16 "ADRIATICA" - VARIANTE DI ANCONA AMPLIAMENTO DA 2 A 4 CORSIE DA FALCONARA A BARACCOLA 1° LOTTO: TRATTO FALCONARA - TORRETT E (svincoli inclusi)

RILIEVO PLANIMETRICO



PROVINCIA:	AN
COMUNE:	Ancona
TOPONIMO	Torrette

PROGRESSIVA	7100->7200
DISTANZA DALL'INFRASTRUTTURA:	180
ORIENTAMENTO RISPETTO ALL'INFRASTRUTTURA:	Nord
COORDINATE GEOGRAFICHE:	X 3998336.52
	Y 2003830.34

CARATTERISTICHE DEL RICETTORE E DESTINAZIONE D'USO

NUMERO DI PIANI:	2	TIPOLOGIA STRUTTURA:	Muratura
ALTEZZA DELL'EDIFICIO:	8	TIPOLOGIA INFISSI:	Standard
CLASSE ACUSTICA DI APPARTENENZA:	III	STATO DI CONSERVAZIONE:	Discreto
DESTINAZIONE DI USO:	Civile abitazione		

SORGENTI DI RUMORE PRESENTI ED EVENTUALI INFORMAZIONI AGGIUNTIVE

INFRASTRUTTURE STRADALI:	SI	INFORMAZIONI AGGIUNTIVE:	
INFRASTRUTTURE FERROVIARIE:	NO		



SCHEDA DI CENSIMENTO RICETTORI

CODICE RICETTORE ESAMINATO:	118
OPERA DI PROGETTO:	SS16 "ADRIATICA" - VARIANTE DI ANCONA AMPLIAMENTO DA 2 A 4 CORSIE DA FALCONARA A BARACCOLA 1° LOTTO: TRATTO FALCONARA - TORRETT E (svincoli inclusi)

RILIEVO PLANIMETRICO



PROVINCIA:	AN
COMUNE:	Ancona
TOPONIMO	Torrette

PROGRESSIVA	7100->7200
DISTANZA DALL'INFRASTRUTTURA:	140
ORIENTAMENTO RISPETTO ALL'INFRASTRUTTURA:	Nord
COORDINATE GEOGRAFICHE:	X 3998366.62
	Y 2003865.66

CARATTERISTICHE DEL RICETTORE E DESTINAZIONE D'USO

NUMERO DI PIANI:	3	TIPOLOGIA STRUTTURA:	Muratura
ALTEZZA DELL'EDIFICIO:	11	TIPOLOGIA INFISSI:	Standard
CLASSE ACUSTICA DI APPARTENENZA:	III	STATO DI CONSERVAZIONE:	Cattivo
DESTINAZIONE DI USO:	Civile abitazione		

SORGENTI DI RUMORE PRESENTI ED EVENTUALI INFORMAZIONI AGGIUNTIVE

INFRASTRUTTURE STRADALI:	SI	INFORMAZIONI AGGIUNTIVE:	
INFRASTRUTTURE FERROVIARIE:	NO		



SCHEDA DI CENSIMENTO RICETTORI

CODICE RICETTORE ESAMINATO:

119

OPERA DI PROGETTO:

SS16 "ADRIATICA" - VARIANTE DI ANCONA AMPLIAMENTO DA 2 A 4 CORSIE DA FALCONARA A BARACCOLA 1° LOTTO: TRATTO FALCONARA - TORRETT E (svincoli inclusi)

RILIEVO PLANIMETRICO



PROVINCIA:	AN
COMUNE:	Ancona
TOPONIMO	Torrette

PROGRESSIVA	7100->7200
DISTANZA DALL'INFRASTRUTTURA:	140
ORIENTAMENTO RISPETTO ALL'INFRASTRUTTURA:	Nord
COORDINATE GEOGRAFICHE:	X 3998360.74
	Y 2003895.29

CARATTERISTICHE DEL RICETTORE E DESTINAZIONE D'USO

NUMERO DI PIANI:	1	TIPOLOGIA STRUTTURA:	Muratura
ALTEZZA DELL'EDIFICIO:	5	TIPOLOGIA INFISSI:	Standard
CLASSE ACUSTICA DI APPARTENENZA:	III	STATO DI CONSERVAZIONE:	Cattivo
DESTINAZIONE DI USO:	Civile abitazione		

SORGENTI DI RUMORE PRESENTI ED EVENTUALI INFORMAZIONI AGGIUNTIVE

INFRASTRUTTURE STRADALI:	SI	INFORMAZIONI AGGIUNTIVE:	
INFRASTRUTTURE FERROVIARIE:	NO		



SCHEDA DI CENSIMENTO RICETTORI

CODICE RICETTORE ESAMINATO:	120
OPERA DI PROGETTO:	SS16 "ADRIATICA" - VARIANTE DI ANCONA AMPLIAMENTO DA 2 A 4 CORSIE DA FALCONARA A BARACCOLA 1° LOTTO: TRATTO FALCONARA - TORRETT E (svincoli inclusi)

RILIEVO PLANIMETRICO



PROVINCIA:	AN
COMUNE:	Ancona
TOPONIMO	Torrette

PROGRESSIVA	7200->
DISTANZA DALL'INFRASTRUTTURA:	64
ORIENTAMENTO RISPETTO ALL'INFRASTRUTTURA:	Sud-Ovest
COORDINATE GEOGRAFICHE:	X 3998963.77
	Y 2002431.85

CARATTERISTICHE DEL RICETTORE E DESTINAZIONE D'USO

NUMERO DI PIANI:	1	TIPOLOGIA STRUTTURA:	Muratura
ALTEZZA DELL'EDIFICIO:	5	TIPOLOGIA INFISSI:	Standard
CLASSE ACUSTICA DI APPARTENENZA:	III	STATO DI CONSERVAZIONE:	Cattivo
DESTINAZIONE DI USO:	Civile abitazione		

SORGENTI DI RUMORE PRESENTI ED EVENTUALI INFORMAZIONI AGGIUNTIVE

INFRASTRUTTURE STRADALI:	SI	INFORMAZIONI AGGIUNTIVE:	
INFRASTRUTTURE FERROVIARIE:	NO		



SCHEDA DI CENSIMENTO RICETTORI

CODICE RICETTORE ESAMINATO:	121
OPERA DI PROGETTO:	SS16 "ADRIATICA" - VARIANTE DI ANCONA AMPLIAMENTO DA 2 A 4 CORSIE DA FALCONARA A BARACCOLA 1° LOTTO: TRATTO FALCONARA - TORRETT E (svincoli inclusi)

RILIEVO PLANIMETRICO



PROVINCIA:	AN
COMUNE:	Ancona
TOPONIMO	Torrette

PROGRESSIVA	>7300
DISTANZA DALL'INFRASTRUTTURA:	40
ORIENTAMENTO RISPETTO ALL'INFRASTRUTTURA:	Nord
COORDINATE GEOGRAFICHE:	X 3998424.79
	Y 2003999.67

CARATTERISTICHE DEL RICETTORE E DESTINAZIONE D'USO

NUMERO DI PIANI:	2	TIPOLOGIA STRUTTURA:	Muratura
ALTEZZA DELL'EDIFICIO:	8	TIPOLOGIA INFISSI:	Standard
CLASSE ACUSTICA DI APPARTENENZA:	III	STATO DI CONSERVAZIONE:	Buono
DESTINAZIONE DI USO:	Civile abitazione		

SORGENTI DI RUMORE PRESENTI ED EVENTUALI INFORMAZIONI AGGIUNTIVE


INFRASTRUTTURE STRADALI:	SI	INFORMAZIONI AGGIUNTIVE:	
INFRASTRUTTURE FERROVIARIE:	NO		



SCHEDA DI CENSIMENTO RICETTORI

CODICE RICETTORE ESAMINATO:	122
OPERA DI PROGETTO:	SS16 "ADRIATICA" - VARIANTE DI ANCONA AMPLIAMENTO DA 2 A 4 CORSIE DA FALCONARA A BARACCOLA 1° LOTTO: TRATTO FALCONARA - TORRETT E (svincoli inclusi)

RILIEVO PLANIMETRICO



PROVINCIA:	AN
COMUNE:	Ancona
TOPONIMO	Torrette

PROGRESSIVA	7240
DISTANZA DALL'INFRASTRUTTURA:	15
ORIENTAMENTO RISPETTO ALL'INFRASTRUTTURA:	Nord
COORDINATE GEOGRAFICHE:	X 3998467.90
	Y 2003941.34

CARATTERISTICHE DEL RICETTORE E DESTINAZIONE D'USO

NUMERO DI PIANI:	2	TIPOLOGIA STRUTTURA:	Muratura
ALTEZZA DELL'EDIFICIO:	8	TIPOLOGIA INFISSI:	Standard
CLASSE ACUSTICA DI APPARTENENZA:	IV	STATO DI CONSERVAZIONE:	Buono
DESTINAZIONE DI USO:	Civile abitazione		

SORGENTI DI RUMORE PRESENTI ED EVENTUALI INFORMAZIONI AGGIUNTIVE

INFRASTRUTTURE STRADALI:	SI	INFORMAZIONI AGGIUNTIVE:	
INFRASTRUTTURE FERROVIARIE:	NO		



SCHEDA DI CENSIMENTO RICETTORI

CODICE RICETTORE ESAMINATO:	123
OPERA DI PROGETTO:	SS16 "ADRIATICA" - VARIANTE DI ANCONA AMPLIAMENTO DA 2 A 4 CORSIE DA FALCONARA A BARACCOLA 1° LOTTO: TRATTO FALCONARA - TORRETT E (svincoli inclusi)

RILIEVO PLANIMETRICO



PROVINCIA:	AN
COMUNE:	Ancona
TOPONIMO	Torrette

PROGRESSIVA	>7299
DISTANZA DALL'INFRASTRUTTURA:	10
ORIENTAMENTO RISPETTO ALL'INFRASTRUTTURA:	Nord
COORDINATE GEOGRAFICHE:	X 3998456.15
	Y 2004027.89

CARATTERISTICHE DEL RICETTORE E DESTINAZIONE D'USO

NUMERO DI PIANI:	1	TIPOLOGIA STRUTTURA:	Muratura
ALTEZZA DELL'EDIFICIO:	5	TIPOLOGIA INFISSI:	Standard
CLASSE ACUSTICA DI APPARTENENZA:	III	STATO DI CONSERVAZIONE:	Buono
DESTINAZIONE DI USO:	Civile abitazione		

SORGENTI DI RUMORE PRESENTI ED EVENTUALI INFORMAZIONI AGGIUNTIVE


INFRASTRUTTURE STRADALI:	SI	INFORMAZIONI AGGIUNTIVE:	
INFRASTRUTTURE FERROVIARIE:	NO		



SCHEDA DI CENSIMENTO RICETTORI

CODICE RICETTORE ESAMINATO:	124
OPERA DI PROGETTO:	SS16 "ADRIATICA" - VARIANTE DI ANCONA AMPLIAMENTO DA 2 A 4 CORSIE DA FALCONARA A BARACCOLA 1° LOTTO: TRATTO FALCONARA - TORRETT E (svincoli inclusi)

RILIEVO PLANIMETRICO



PROVINCIA:	AN
COMUNE:	Ancona
TOPONIMO	Torrette

PROGRESSIVA	>7300
DISTANZA DALL'INFRASTRUTTURA:	25
ORIENTAMENTO RISPETTO ALL'INFRASTRUTTURA:	Nord
COORDINATE GEOGRAFICHE:	X 3998538.61
	Y 2004044.83

CARATTERISTICHE DEL RICETTORE E DESTINAZIONE D'USO

NUMERO DI PIANI:	2	TIPOLOGIA STRUTTURA:	Muratura
ALTEZZA DELL'EDIFICIO:	8	TIPOLOGIA INFISSI:	Standard
CLASSE ACUSTICA DI APPARTENENZA:	III	STATO DI CONSERVAZIONE:	Cattivo
DESTINAZIONE DI USO:	Civile abitazione		

SORGENTI DI RUMORE PRESENTI ED EVENTUALI INFORMAZIONI AGGIUNTIVE

INFRASTRUTTURE STRADALI:	SI	INFORMAZIONI AGGIUNTIVE:	
INFRASTRUTTURE FERROVIARIE:	NO		



SCHEDA DI CENSIMENTO RICETTORI

CODICE RICETTORE ESAMINATO:	125
OPERA DI PROGETTO:	SS16 "ADRIATICA" - VARIANTE DI ANCONA AMPLIAMENTO DA 2 A 4 CORSIE DA FALCONARA A BARACCOLA 1° LOTTO: TRATTO FALCONARA - TORRETT E (svincoli inclusi)

RILIEVO PLANIMETRICO



PROVINCIA:	AN
COMUNE:	Ancona
TOPONIMO	Torrette

PROGRESSIVA	>7300
DISTANZA DALL'INFRASTRUTTURA:	25
ORIENTAMENTO RISPETTO ALL'INFRASTRUTTURA:	Sud
COORDINATE GEOGRAFICHE:	X 3998530.64
	Y 2004077.96

CARATTERISTICHE DEL RICETTORE E DESTINAZIONE D'USO

NUMERO DI PIANI:	1	TIPOLOGIA STRUTTURA:	Muratura
ALTEZZA DELL'EDIFICIO:	5	TIPOLOGIA INFISSI:	Standard
CLASSE ACUSTICA DI APPARTENENZA:	III	STATO DI CONSERVAZIONE:	Mediocre
DESTINAZIONE DI USO:	Civile abitazione		

SORGENTI DI RUMORE PRESENTI ED EVENTUALI INFORMAZIONI AGGIUNTIVE


INFRASTRUTTURE STRADALI:	SI	INFORMAZIONI AGGIUNTIVE:	
INFRASTRUTTURE FERROVIARIE:	NO		



SCHEDA DI CENSIMENTO RICETTORI

CODICE RICETTORE ESAMINATO:	126
OPERA DI PROGETTO:	SS16 "ADRIATICA" - VARIANTE DI ANCONA AMPLIAMENTO DA 2 A 4 CORSIE DA FALCONARA A BARACCOLA 1° LOTTO: TRATTO FALCONARA - TORRETT E (svincoli inclusi)

RILIEVO PLANIMETRICO



PROVINCIA:	AN
COMUNE:	Ancona
TOPONIMO	Torrette

PROGRESSIVA	>7300
DISTANZA DALL'INFRASTRUTTURA:	40
ORIENTAMENTO RISPETTO ALL'INFRASTRUTTURA:	Sud
COORDINATE GEOGRAFICHE:	X 3998541.76
	Y 2004095.40

CARATTERISTICHE DEL RICETTORE E DESTINAZIONE D'USO

NUMERO DI PIANI:	2	TIPOLOGIA STRUTTURA:	Muratura
ALTEZZA DELL'EDIFICIO:	8	TIPOLOGIA INFISSI:	Standard
CLASSE ACUSTICA DI APPARTENENZA:	III	STATO DI CONSERVAZIONE:	Buono
DESTINAZIONE DI USO:	Civile abitazione		

SORGENTI DI RUMORE PRESENTI ED EVENTUALI INFORMAZIONI AGGIUNTIVE

INFRASTRUTTURE STRADALI:	SI	INFORMAZIONI AGGIUNTIVE:	
INFRASTRUTTURE FERROVIARIE:	NO		



SCHEDA DI CENSIMENTO RICETTORI


CODICE RICETTORE ESAMINATO:

127

OPERA DI PROGETTO:

SS16 "ADRIATICA" - VARIANTE DI ANCONA AMPLIAMENTO DA 2 A 4 CORSIE DA FALCONARA A BARACCOLA 1° LOTTO: TRATTO FALCONARA - TORRETT E (svincoli inclusi)

RILIEVO PLANIMETRICO



PROVINCIA:	AN
COMUNE:	Ancona
TOPONIMO	Torrette

PROGRESSIVA	>7300
DISTANZA DALL'INFRASTRUTTURA:	40
ORIENTAMENTO RISPETTO ALL'INFRASTRUTTURA:	Sud
COORDINATE GEOGRAFICHE:	X 3998482.96
	Y 2004259.99

CARATTERISTICHE DEL RICETTORE E DESTINAZIONE D'USO

NUMERO DI PIANI:	1	TIPOLOGIA STRUTTURA:	Muratura
ALTEZZA DELL'EDIFICIO:	5	TIPOLOGIA INFISSI:	Standard
CLASSE ACUSTICA DI APPARTENENZA:	IV	STATO DI CONSERVAZIONE:	Buono
DESTINAZIONE DI USO:	Produttivo		

SORGENTI DI RUMORE PRESENTI ED EVENTUALI INFORMAZIONI AGGIUNTIVE

INFRASTRUTTURE STRADALI:	SI	INFORMAZIONI AGGIUNTIVE:	
INFRASTRUTTURE FERROVIARIE:	NO		



SCHEDA DI CENSIMENTO RICETTORI

CODICE RICETTORE ESAMINATO:	128
OPERA DI PROGETTO:	SS16 "ADRIATICA" - VARIANTE DI ANCONA AMPLIAMENTO DA 2 A 4 CORSIE DA FALCONARA A BARACCOLA 1° LOTTO: TRATTO FALCONARA - TORRETT E (svincoli inclusi)

RILIEVO PLANIMETRICO



PROVINCIA:	AN
COMUNE:	Ancona
TOPONIMO	Torrette

PROGRESSIVA	>7300
DISTANZA DALL'INFRASTRUTTURA:	90
ORIENTAMENTO RISPETTO ALL'INFRASTRUTTURA:	Sud
COORDINATE GEOGRAFICHE:	X 3998545.76
	Y 2004279.60

CARATTERISTICHE DEL RICETTORE E DESTINAZIONE D'USO

NUMERO DI PIANI:	3	TIPOLOGIA STRUTTURA:	Muratura
ALTEZZA DELL'EDIFICIO:	11	TIPOLOGIA INFISSI:	Standard
CLASSE ACUSTICA DI APPARTENENZA:	III	STATO DI CONSERVAZIONE:	Buono
DESTINAZIONE DI USO:	Civile abitazione		

SORGENTI DI RUMORE PRESENTI ED EVENTUALI INFORMAZIONI AGGIUNTIVE

INFRASTRUTTURE STRADALI:	SI	INFORMAZIONI AGGIUNTIVE:	
INFRASTRUTTURE FERROVIARIE:	NO		



SCHEDA DI CENSIMENTO RICETTORI

CODICE RICETTORE ESAMINATO:	129
OPERA DI PROGETTO:	SS16 "ADRIATICA" - VARIANTE DI ANCONA AMPLIAMENTO DA 2 A 4 CORSIE DA FALCONARA A BARACCOLA 1° LOTTO: TRATTO FALCONARA - TORRETT E (svincoli inclusi)

RILIEVO PLANIMETRICO



PROVINCIA:	AN
COMUNE:	Ancona
TOPONIMO	Torrette

PROGRESSIVA	>7300
DISTANZA DALL'INFRASTRUTTURA:	175
ORIENTAMENTO RISPETTO ALL'INFRASTRUTTURA:	Sud
COORDINATE GEOGRAFICHE:	X 3998630.29
	Y 2004267.64

CARATTERISTICHE DEL RICETTORE E DESTINAZIONE D'USO

NUMERO DI PIANI:	5	TIPOLOGIA STRUTTURA:	Muratura
ALTEZZA DELL'EDIFICIO:	17	TIPOLOGIA INFISSI:	Standard
CLASSE ACUSTICA DI APPARTENENZA:	II	STATO DI CONSERVAZIONE:	Buono
DESTINAZIONE DI USO:	Istituto religioso		

SORGENTI DI RUMORE PRESENTI ED EVENTUALI INFORMAZIONI AGGIUNTIVE

INFRASTRUTTURE STRADALI:	SI	INFORMAZIONI AGGIUNTIVE:	
INFRASTRUTTURE FERROVIARIE:	NO		



SCHEDA DI CENSIMENTO RICETTORI

CODICE RICETTORE ESAMINATO:	130
OPERA DI PROGETTO:	SS16 "ADRIATICA" - VARIANTE DI ANCONA AMPLIAMENTO DA 2 A 4 CORSIE DA FALCONARA A BARACCOLA 1° LOTTO: TRATTO FALCONARA - TORRETT E (svincoli inclusi)

RILIEVO PLANIMETRICO



PROVINCIA:	AN
COMUNE:	Ancona
TOPONIMO	Torrette

PROGRESSIVA	>7300
DISTANZA DALL'INFRASTRUTTURA:	150
ORIENTAMENTO RISPETTO ALL'INFRASTRUTTURA:	Sud
COORDINATE GEOGRAFICHE:	X 3998577.66
	Y 2004369.51

CARATTERISTICHE DEL RICETTORE E DESTINAZIONE D'USO

NUMERO DI PIANI:	2	TIPOLOGIA STRUTTURA:	Muratura
ALTEZZA DELL'EDIFICIO:	8	TIPOLOGIA INFISSI:	Standard
CLASSE ACUSTICA DI APPARTENENZA:	II	STATO DI CONSERVAZIONE:	Buono
DESTINAZIONE DI USO:	Produttivo		

SORGENTI DI RUMORE PRESENTI ED EVENTUALI INFORMAZIONI AGGIUNTIVE

INFRASTRUTTURE STRADALI:	SI	INFORMAZIONI AGGIUNTIVE:	
INFRASTRUTTURE FERROVIARIE:	NO		



SCHEDA DI CENSIMENTO RICETTORI

CODICE RICETTORE ESAMINATO:	131
OPERA DI PROGETTO:	SS16 "ADRIATICA" - VARIANTE DI ANCONA AMPLIAMENTO DA 2 A 4 CORSIE DA FALCONARA A BARACCOLA 1° LOTTO: TRATTO FALCONARA - TORRETT E (svincoli inclusi)

RILIEVO PLANIMETRICO



PROVINCIA:	AN
COMUNE:	Ancona
TOPONIMO	Torrette

PROGRESSIVA	>7300
DISTANZA DALL'INFRASTRUTTURA:	100
ORIENTAMENTO RISPETTO ALL'INFRASTRUTTURA:	Sud
COORDINATE GEOGRAFICHE:	X 3998482.54
	Y 2004433.38

CARATTERISTICHE DEL RICETTORE E DESTINAZIONE D'USO

NUMERO DI PIANI:	2	TIPOLOGIA STRUTTURA:	Muratura
ALTEZZA DELL'EDIFICIO:	8	TIPOLOGIA INFISSI:	Standard
CLASSE ACUSTICA DI APPARTENENZA:	III	STATO DI CONSERVAZIONE:	Buono
DESTINAZIONE DI USO:	Edificato		

SORGENTI DI RUMORE PRESENTI ED EVENTUALI INFORMAZIONI AGGIUNTIVE

INFRASTRUTTURE STRADALI:	SI	INFORMAZIONI AGGIUNTIVE:	
INFRASTRUTTURE FERROVIARIE:	NO		



SCHEDA DI CENSIMENTO RICETTORI

CODICE RICETTORE ESAMINATO:	132
OPERA DI PROGETTO:	SS16 "ADRIATICA" - VARIANTE DI ANCONA AMPLIAMENTO DA 2 A 4 CORSIE DA FALCONARA A BARACCOLA 1° LOTTO: TRATTO FALCONARA - TORRETT E (svincoli inclusi)

RILIEVO PLANIMETRICO



PROVINCIA:	AN
COMUNE:	Ancona
TOPONIMO	Torrette

PROGRESSIVA	>7300
DISTANZA DALL'INFRASTRUTTURA:	40
ORIENTAMENTO RISPETTO ALL'INFRASTRUTTURA:	Sud
COORDINATE GEOGRAFICHE:	X 3998444.76
	Y 2004374.57

CARATTERISTICHE DEL RICETTORE E DESTINAZIONE D'USO

NUMERO DI PIANI:	1	TIPOLOGIA STRUTTURA:	Muratura
ALTEZZA DELL'EDIFICIO:	5	TIPOLOGIA INFISSI:	Standard
CLASSE ACUSTICA DI APPARTENENZA:	IV	STATO DI CONSERVAZIONE:	Buono
DESTINAZIONE DI USO:	Produttivo		

SORGENTI DI RUMORE PRESENTI ED EVENTUALI INFORMAZIONI AGGIUNTIVE

INFRASTRUTTURE STRADALI:	SI	INFORMAZIONI AGGIUNTIVE:	
INFRASTRUTTURE FERROVIARIE:	NO		



SCHEDA DI CENSIMENTO RICETTORI

CODICE RICETTORE ESAMINATO:	133
OPERA DI PROGETTO:	SS16 "ADRIATICA" - VARIANTE DI ANCONA AMPLIAMENTO DA 2 A 4 CORSIE DA FALCONARA A BARACCOLA 1° LOTTO: TRATTO FALCONARA - TORRETT E (svincoli inclusi)

RILIEVO PLANIMETRICO



PROVINCIA:	AN
COMUNE:	Ancona
TOPONIMO	Torrette

PROGRESSIVA	>7300
DISTANZA DALL'INFRASTRUTTURA:	140
ORIENTAMENTO RISPETTO ALL'INFRASTRUTTURA:	Sud
COORDINATE GEOGRAFICHE:	X 3998285.39
	Y 2004171.84

CARATTERISTICHE DEL RICETTORE E DESTINAZIONE D'USO

NUMERO DI PIANI:	2	TIPOLOGIA STRUTTURA:	Muratura
ALTEZZA DELL'EDIFICIO:	8	TIPOLOGIA INFISSI:	Standard
CLASSE ACUSTICA DI APPARTENENZA:	III	STATO DI CONSERVAZIONE:	Buono
DESTINAZIONE DI USO:	Civile abitazione		

SORGENTI DI RUMORE PRESENTI ED EVENTUALI INFORMAZIONI AGGIUNTIVE

INFRASTRUTTURE STRADALI:	SI	INFORMAZIONI AGGIUNTIVE:	
INFRASTRUTTURE FERROVIARIE:	NO		

SCHEMA DI CENSIMENTO RICETTORI

CODICE RICETTORE ESAMINATO:	201
OPERA DI PROGETTO:	SS16 "ADRIATICA" - VARIANTE DI ANCONA AMPLIAMENTO DA 2 A 4 CORSIE DA FALCONARA A BARACCOLA 1° LOTTO: TRATTO FALCONARA - TORRETTE (svincoli inclusi)

RILIEVO PLANIMETRICO



PROVINCIA:	AN
COMUNE:	Falconara Marittima
TOPONIMO	Tesoro

PROGRESSIVA	<0				
DISTANZA DALL'INFRASTRUTTURA:	150				
ORIENTAMENTO RISPETTO ALL'INFRASTRUTTURA:	Ovest				
COORDINATE GEOGRAFICHE:	<table style="width: 100%; border-collapse: collapse;"> <tr> <td style="width: 5%; text-align: center;">X</td> <td style="padding: 5px;">4000439,42</td> </tr> <tr> <td style="text-align: center;">Y</td> <td style="padding: 5px;">1997304,69</td> </tr> </table>	X	4000439,42	Y	1997304,69
X	4000439,42				
Y	1997304,69				

CARATTERISTICHE DEL RICETTORE E DESTINAZIONE D'USO

NUMERO DI PIANI:	1	TIPOLOGIA STRUTTURA:	Prefabbricato
ALTEZZA DELL'EDIFICIO:	5	TIPOLOGIA INFISSI:	Standard
CLASSE ACUSTICA DI APPARTENENZA:	V	STATO DI CONSERVAZIONE:	Buono
DESTINAZIONE DI USO:	Produttivo		

SORGENTI DI RUMORE PRESENTI ED EVENTUALI INFORMAZIONI AGGIUNTIVE

INFRASTRUTTURE STRADALI:	SI	INFORMAZIONI AGGIUNTIVE:	
INFRASTRUTTURE FERROVIARIE:	NO		

SCHEDA DI CENSIMENTO RICETTORI

CODICE RICETTORE ESAMINATO:	202
OPERA DI PROGETTO:	SS16 "ADRIATICA" - VARIANTE DI ANCONA AMPLIAMENTO DA 2 A 4 CORSIE DA FALCONARA A BARACCOLA 1° LOTTO: TRATTO FALCONARA - TORRETTE (svincoli inclusi)

RILIEVO PLANIMETRICO



PROVINCIA:	AN
COMUNE:	Falconara Marittima
TOPONIMO	Tesoro

PROGRESSIVA	<0
DISTANZA DALL'INFRASTRUTTURA:	190
ORIENTAMENTO RISPETTO ALL'INFRASTRUTTURA:	Ovest
COORDINATE GEOGRAFICHE:	X 4000497,76
	Y 1997307,37

CARATTERISTICHE DEL RICETTORE E DESTINAZIONE D'USO

NUMERO DI PIANI:	2	TIPOLOGIA STRUTTURA:	Prefabbricato
ALTEZZA DELL'EDIFICIO:	7	TIPOLOGIA INFISSI:	Standard
CLASSE ACUSTICA DI APPARTENENZA:	V	STATO DI CONSERVAZIONE:	Buono
DESTINAZIONE DI USO:	Produttivo		

SORGENTI DI RUMORE PRESENTI ED EVENTUALI INFORMAZIONI AGGIUNTIVE

INFRASTRUTTURE STRADALI:	SI	INFORMAZIONI AGGIUNTIVE:	
INFRASTRUTTURE FERROVIARIE:	NO		

SCHEDA DI CENSIMENTO RICETTORI

CODICE RICETTORE ESAMINATO:

203

OPERA DI PROGETTO:

SS16 "ADRIATICA" - VARIANTE DI ANCONA AMPLIAMENTO DA 2 A 4 CORSIE DA FALCONARA A BARACCOLA 1° LOTTO: TRATTO FALCONARA - TORRETTE (svincoli inclusi)

RILIEVO PLANIMETRICO



PROVINCIA:

AN

COMUNE:

Falconara Marittima

TOPONIMO

Tesoro

PROGRESSIVA

<0

DISTANZA DALL'INFRASTRUTTURA:

192

ORIENTAMENTO RISPETTO ALL'INFRASTRUTTURA:

Ovest

COORDINATE GEOGRAFICHE:

X

4000529,31

Y

1997323,31

CARATTERISTICHE DEL RICETTORE E DESTINAZIONE D'USO

NUMERO DI PIANI:	2	TIPOLOGIA STRUTTURA:	Prefabbricato
ALTEZZA DELL'EDIFICIO:	9	TIPOLOGIA INFISSI:	Standard
CLASSE ACUSTICA DI APPARTENENZA:	V	STATO DI CONSERVAZIONE:	Buono
DESTINAZIONE DI USO:	Produttivo		

SORGENTI DI RUMORE PRESENTI ED EVENTUALI INFORMAZIONI AGGIUNTIVE

INFRASTRUTTURE STRADALI:	SI	INFORMAZIONI AGGIUNTIVE:	
INFRASTRUTTURE FERROVIARIE:	NO		

SCHEMA DI CENSIMENTO RICETTORI

CODICE RICETTORE ESAMINATO:

204

OPERA DI PROGETTO:

SS16 "ADRIATICA" - VARIANTE DI ANCONA AMPLIAMENTO DA 2 A 4 CORSIE DA FALCONARA A BARACCOLA 1° LOTTO: TRATTO FALCONARA - TORRETTE (svincoli inclusi)

RILIEVO PLANIMETRICO



PROVINCIA:

AN

COMUNE:

Falconara Marittima

TOPONIMO

Tesoro

PROGRESSIVA

<0

DISTANZA DALL'INFRASTRUTTURA:

32

ORIENTAMENTO RISPETTO ALL'INFRASTRUTTURA:

Ovest

COORDINATE GEOGRAFICHE:

X

4000448,57

Y

1997483,94

CARATTERISTICHE DEL RICETTORE E DESTINAZIONE D'USO

NUMERO DI PIANI:	3	TIPOLOGIA STRUTTURA:	Muratura
ALTEZZA DELL'EDIFICIO:	11	TIPOLOGIA INFISSI:	Standard
CLASSE ACUSTICA DI APPARTENENZA:	IV	STATO DI CONSERVAZIONE:	Buono
DESTINAZIONE DI USO:	Civile abitazione		

SORGENTI DI RUMORE PRESENTI ED EVENTUALI INFORMAZIONI AGGIUNTIVE

INFRASTRUTTURE STRADALI:	SI	INFORMAZIONI AGGIUNTIVE:	
INFRASTRUTTURE FERROVIARIE:	NO		

SCHEDA DI CENSIMENTO RICETTORI

CODICE RICETTORE ESAMINATO:

205

OPERA DI PROGETTO:

SS16 "ADRIATICA" - VARIANTE DI ANCONA AMPLIAMENTO DA 2 A 4 CORSIE DA FALCONARA A BARACCOLA 1° LOTTO: TRATTO FALCONARA - TORRETTE (svincoli inclusi)

RILIEVO PLANIMETRICO



PROVINCIA:

AN

COMUNE:

Falconara Marittima

TOPONIMO

Tesoro

PROGRESSIVA

<0

DISTANZA DALL'INFRASTRUTTURA:

108

ORIENTAMENTO RISPETTO ALL'INFRASTRUTTURA:

Est

COORDINATE GEOGRAFICHE:

X

4000376,60

Y

1997638,57

CARATTERISTICHE DEL RICETTORE E DESTINAZIONE D'USO

NUMERO DI PIANI:	3	TIPOLOGIA STRUTTURA:	Muratura
ALTEZZA DELL'EDIFICIO:	10	TIPOLOGIA INFISSI:	Standard
CLASSE ACUSTICA DI APPARTENENZA:	III	STATO DI CONSERVAZIONE:	Buono
DESTINAZIONE DI USO:	Civile abitazione		

SORGENTI DI RUMORE PRESENTI ED EVENTUALI INFORMAZIONI AGGIUNTIVE

INFRASTRUTTURE STRADALI:	SI	INFORMAZIONI AGGIUNTIVE:	
INFRASTRUTTURE FERROVIARIE:	NO		

SCHEDA DI CENSIMENTO RICETTORI

CODICE RICETTORE ESAMINATO:

206

OPERA DI PROGETTO:

SS16 "ADRIATICA" - VARIANTE DI ANCONA AMPLIAMENTO DA 2 A 4 CORSIE DA FALCONARA A BARACCOLA 1° LOTTO: TRATTO FALCONARA - TORRETTE (svincoli inclusi)

RILIEVO PLANIMETRICO



PROVINCIA:

AN

COMUNE:

Falconara Marittima

TOPONIMO

Tesoro

PROGRESSIVA

0 -> 100

DISTANZA DALL'INFRASTRUTTURA:

162

ORIENTAMENTO RISPETTO ALL'INFRASTRUTTURA:

Est

COORDINATE GEOGRAFICHE:

X

4000362,42

Y

1997699,52

CARATTERISTICHE DEL RICETTORE E DESTINAZIONE D'USO

NUMERO DI PIANI:	2	TIPOLOGIA STRUTTURA:	Muratura
ALTEZZA DELL'EDIFICIO:	6	TIPOLOGIA INFISSI:	Standard
CLASSE ACUSTICA DI APPARTENENZA:	III	STATO DI CONSERVAZIONE:	Buono
DESTINAZIONE DI USO:	Civile abitazione		

SORGENTI DI RUMORE PRESENTI ED EVENTUALI INFORMAZIONI AGGIUNTIVE

INFRASTRUTTURE STRADALI:	SI	INFORMAZIONI AGGIUNTIVE:	
INFRASTRUTTURE FERROVIARIE:	NO		

SCHEDA DI CENSIMENTO RICETTORI


CODICE RICETTORE ESAMINATO:

207

OPERA DI PROGETTO:

SS16 "ADRIATICA" - VARIANTE DI ANCONA AMPLIAMENTO DA 2 A 4 CORSIE DA FALCONARA A BARACCOLA 1° LOTTO: TRATTO FALCONARA - TORRETTE (svincoli inclusi)

RILIEVO PLANIMETRICO



PROVINCIA:

AN

COMUNE:

Falconara Marittima

TOPONIMO

Tesoro

PROGRESSIVA

600 -> 700

DISTANZA DALL'INFRASTRUTTURA:

55

ORIENTAMENTO RISPETTO ALL'INFRASTRUTTURA:

Nord

COORDINATE GEOGRAFICHE:

X

4000943,73

Y

1998151,05

CARATTERISTICHE DEL RICETTORE E DESTINAZIONE D'USO

NUMERO DI PIANI:	1	TIPOLOGIA STRUTTURA:	Muratura
ALTEZZA DELL'EDIFICIO:	3	TIPOLOGIA INFISSI:	Standard
CLASSE ACUSTICA DI APPARTENENZA:	III	STATO DI CONSERVAZIONE:	Buono
DESTINAZIONE DI USO:	Civile abitazione		

SORGENTI DI RUMORE PRESENTI ED EVENTUALI INFORMAZIONI AGGIUNTIVE

INFRASTRUTTURE STRADALI:	SI	INFORMAZIONI AGGIUNTIVE:	
INFRASTRUTTURE FERROVIARIE:	NO		

SCHEMA DI CENSIMENTO RICETTORI

CODICE RICETTORE ESAMINATO:

208

OPERA DI PROGETTO:

SS16 "ADRIATICA" - VARIANTE DI ANCONA AMPLIAMENTO DA 2 A 4 CORSIE DA FALCONARA A BARACCOLA 1° LOTTO: TRATTO FALCONARA - TORRETTE (svincoli inclusi)

RILIEVO PLANIMETRICO


PROVINCIA:

AN

COMUNE:

Falconara Marittima

TOPONIMO

Tesoro

PROGRESSIVA

600 -> 700

DISTANZA DALL'INFRASTRUTTURA:

65

ORIENTAMENTO RISPETTO ALL'INFRASTRUTTURA:

Nord

COORDINATE GEOGRAFICHE:

X

4000998,66

Y

1998148,20

CARATTERISTICHE DEL RICETTORE E DESTINAZIONE D'USO

NUMERO DI PIANI:	2	TIPOLOGIA STRUTTURA:	Muratura
ALTEZZA DELL'EDIFICIO:	5	TIPOLOGIA INFISSI:	Standard
CLASSE ACUSTICA DI APPARTENENZA:	III	STATO DI CONSERVAZIONE:	Buono
DESTINAZIONE DI USO:	Civile abitazione		

SORGENTI DI RUMORE PRESENTI ED EVENTUALI INFORMAZIONI AGGIUNTIVE

INFRASTRUTTURE STRADALI:	SI	INFORMAZIONI AGGIUNTIVE:	
INFRASTRUTTURE FERROVIARIE:	NO		

SCHEDA DI CENSIMENTO RICETTORI

CODICE RICETTORE ESAMINATO:

209

OPERA DI PROGETTO:

SS16 "ADRIATICA" - VARIANTE DI ANCONA AMPLIAMENTO DA 2 A 4 CORSIE DA FALCONARA A BARACCOLA 1° LOTTO: TRATTO FALCONARA - TORRETTE (svincoli inclusi)

RILIEVO PLANIMETRICO



PROVINCIA:	AN
COMUNE:	Falconara Marittima
TOPONIMO	Tesoro

PROGRESSIVA	700 -> 800
DISTANZA DALL'INFRASTRUTTURA:	202
ORIENTAMENTO RISPETTO ALL'INFRASTRUTTURA:	Nord
COORDINATE GEOGRAFICHE:	X 4001066,68
	Y 1998274,09

CARATTERISTICHE DEL RICETTORE E DESTINAZIONE D'USO

NUMERO DI PIANI:	2	TIPOLOGIA STRUTTURA:	Muratura
ALTEZZA DELL'EDIFICIO:	6	TIPOLOGIA INFISSI:	Standard
CLASSE ACUSTICA DI APPARTENENZA:	II	STATO DI CONSERVAZIONE:	Medio
DESTINAZIONE DI USO:	Produttivo		

SORGENTI DI RUMORE PRESENTI ED EVENTUALI INFORMAZIONI AGGIUNTIVE

INFRASTRUTTURE STRADALI:	SI	INFORMAZIONI AGGIUNTIVE:	
INFRASTRUTTURE FERROVIARIE:	NO		

SCHEMA DI CENSIMENTO RICETTORI


CODICE RICETTORE ESAMINATO:

210

OPERA DI PROGETTO:

SS16 "ADRIATICA" - VARIANTE DI ANCONA AMPLIAMENTO DA 2 A 4 CORSIE DA FALCONARA A BARACCOLA 1° LOTTO: TRATTO FALCONARA - TORRETTE (svincoli inclusi)

RILIEVO PLANIMETRICO



PROVINCIA:	AN
COMUNE:	Falconara Marittima
TOPONIMO	Tesoro

PROGRESSIVA	1800 -> 1900
DISTANZA DALL'INFRASTRUTTURA:	69
ORIENTAMENTO RISPETTO ALL'INFRASTRUTTURA:	Nord
COORDINATE GEOGRAFICHE:	X 4000980,05
	Y 1999376,81

CARATTERISTICHE DEL RICETTORE E DESTINAZIONE D'USO

NUMERO DI PIANI:	1	TIPOLOGIA STRUTTURA:	Prefabbricato
ALTEZZA DELL'EDIFICIO:	4	TIPOLOGIA INFISSI:	Standard
CLASSE ACUSTICA DI APPARTENENZA:	III	STATO DI CONSERVAZIONE:	Buono
DESTINAZIONE DI USO:	Produttivo		

SORGENTI DI RUMORE PRESENTI ED EVENTUALI INFORMAZIONI AGGIUNTIVE

INFRASTRUTTURE STRADALI:	SI	INFORMAZIONI AGGIUNTIVE:	
INFRASTRUTTURE FERROVIARIE:	NO		

SCHEDA DI CENSIMENTO RICETTORI

CODICE RICETTORE ESAMINATO:

211

OPERA DI PROGETTO:

SS16 "ADRIATICA" - VARIANTE DI ANCONA AMPLIAMENTO DA 2 A 4 CORSIE DA FALCONARA A BARACCOLA 1° LOTTO: TRATTO FALCONARA - TORRETTE (svincoli inclusi)

RILIEVO PLANIMETRICO



PROVINCIA:

AN

COMUNE:

Falconara Marittima

TOPONIMO

Tesoro

PROGRESSIVA

2000 -> 2100

Distanza dall'infrastruttura:

90

ORIENTAMENTO RISPETTO ALL'INFRASTRUTTURA:

Sud

COORDINATE GEOGRAFICHE:

X

4000762,67

Y

1999592,86

CARATTERISTICHE DEL RICETTORE E DESTINAZIONE D'USO

NUMERO DI PIANI:	1	TIPOLOGIA STRUTTURA:	Muratura
ALTEZZA DELL'EDIFICIO:	3	TIPOLOGIA INFISSI:	Standard
CLASSE ACUSTICA DI APPARTENENZA:	III	STATO DI CONSERVAZIONE:	Buono
DESTINAZIONE DI USO:	Civile abitazione		

SORGENTI DI RUMORE PRESENTI ED EVENTUALI INFORMAZIONI AGGIUNTIVE

INFRASTRUTTURE STRADALI:	SI	INFORMAZIONI AGGIUNTIVE:	
INFRASTRUTTURE FERROVIARIE:	NO		

SCHEDA DI CENSIMENTO RICETTORI

CODICE RICETTORE ESAMINATO:	212
OPERA DI PROGETTO:	SS16 "ADRIATICA" - VARIANTE DI ANCONA AMPLIAMENTO DA 2 A 4 CORSIE DA FALCONARA A BARACCOLA 1° LOTTO: TRATTO FALCONARA - TORRETTE (svincoli inclusi)

RILIEVO PLANIMETRICO



PROVINCIA:	AN
COMUNE:	Falconara Marittima
TOPONIMO	Tesoro

PROGRESSIVA	2200 -> 2300
DISTANZA DALL'INFRASTRUTTURA:	49
ORIENTAMENTO RISPETTO ALL'INFRASTRUTTURA:	Sud
COORDINATE GEOGRAFICHE:	X 4000778,45
	Y 1999705,52

CARATTERISTICHE DEL RICETTORE E DESTINAZIONE D'USO

NUMERO DI PIANI:	1	TIPOLOGIA STRUTTURA:	Prefabbricato
ALTEZZA DELL'EDIFICIO:	4	TIPOLOGIA INFISSI:	Standard
CLASSE ACUSTICA DI APPARTENENZA:	III	STATO DI CONSERVAZIONE:	Buono
DESTINAZIONE DI USO:	Produttivo		


SORGENTI DI RUMORE PRESENTI ED EVENTUALI INFORMAZIONI AGGIUNTIVE

INFRASTRUTTURE STRADALI:	SI	INFORMAZIONI AGGIUNTIVE:	
INFRASTRUTTURE FERROVIARIE:	NO		

SCHEMA DI CENSIMENTO RICETTORI

CODICE RICETTORE ESAMINATO:	213
OPERA DI PROGETTO:	SS16 "ADRIATICA" - VARIANTE DI ANCONA AMPLIAMENTO DA 2 A 4 CORSIE DA FALCONARA A BARACCOLA 1° LOTTO: TRATTO FALCONARA - TORRETTE (svincoli inclusi)

RILIEVO PLANIMETRICO



PROVINCIA:	AN				
COMUNE:	Falconara Marittima				
TOPONIMO	Tesoro				
PROGRESSIVA	2600 -> 2700				
DISTANZA DALL'INFRASTRUTTURA:	186				
ORIENTAMENTO RISPETTO ALL'INFRASTRUTTURA:	Nord-Est				
COORDINATE GEOGRAFICHE:	<table border="1" style="width: 100%; border-collapse: collapse;"> <tr> <td style="width: 10%; text-align: center;">X</td> <td style="padding: 2px 5px;">4000718,08</td> </tr> <tr> <td style="text-align: center;">Y</td> <td style="padding: 2px 5px;">2000238,69</td> </tr> </table>	X	4000718,08	Y	2000238,69
X	4000718,08				
Y	2000238,69				

CARATTERISTICHE DEL RICETTORE E DESTINAZIONE D'USO

NUMERO DI PIANI:	2	TIPOLOGIA STRUTTURA:	Muratura
ALTEZZA DELL'EDIFICIO:	6	TIPOLOGIA INFISSI:	Standard
CLASSE ACUSTICA DI APPARTENENZA:	II	STATO DI CONSERVAZIONE:	Buono
DESTINAZIONE DI USO:	Civile abitazione		

SORGENTI DI RUMORE PRESENTI ED EVENTUALI INFORMAZIONI AGGIUNTIVE

INFRASTRUTTURE STRADALI:	SI	INFORMAZIONI AGGIUNTIVE:	
INFRASTRUTTURE FERROVIARIE:	NO		

SCHEDA DI CENSIMENTO RICETTORI

CODICE RICETTORE ESAMINATO:

214

OPERA DI PROGETTO:

SS16 "ADRIATICA" - VARIANTE DI ANCONA AMPLIAMENTO DA 2 A 4 CORSIE DA FALCONARA A BARACCOLA 1° LOTTO: TRATTO FALCONARA - TORRETTE (svincoli inclusi)

RILIEVO PLANIMETRICO



PROVINCIA:	AN
COMUNE:	Falconara Marittima
TOPONIMO	Tesoro

PROGRESSIVA	2700 -> 2800
DISTANZA DALL'INFRASTRUTTURA:	195
ORIENTAMENTO RISPETTO ALL'INFRASTRUTTURA:	Nord-Est
COORDINATE GEOGRAFICHE:	X 4000628,06
	Y 2000325,23

CARATTERISTICHE DEL RICETTORE E DESTINAZIONE D'USO

NUMERO DI PIANI:	2	TIPOLOGIA STRUTTURA:	Muratura
ALTEZZA DELL'EDIFICIO:	7	TIPOLOGIA INFISSI:	Standard
CLASSE ACUSTICA DI APPARTENENZA:	II	STATO DI CONSERVAZIONE:	Buono
DESTINAZIONE DI USO:	Civile abitazione		


SORGENTI DI RUMORE PRESENTI ED EVENTUALI INFORMAZIONI AGGIUNTIVE

INFRASTRUTTURE STRADALI:	SI	INFORMAZIONI AGGIUNTIVE:	
INFRASTRUTTURE FERROVIARIE:	NO		

SCHEMA DI CENSIMENTO RICETTORI

CODICE RICETTORE ESAMINATO:	215
OPERA DI PROGETTO:	SS16 "ADRIATICA" - VARIANTE DI ANCONA AMPLIAMENTO DA 2 A 4 CORSIE DA FALCONARA A BARACCOLA 1° LOTTO: TRATTO FALCONARA - TORRETTE (svincoli inclusi)

RILIEVO PLANIMETRICO



PROVINCIA:	AN
COMUNE:	Falconara Marittima
TOPONIMO	Tesoro

PROGRESSIVA	2700 -> 2800				
DISTANZA DALL'INFRASTRUTTURA:	232				
ORIENTAMENTO RISPETTO ALL'INFRASTRUTTURA:	Nord-Est				
COORDINATE GEOGRAFICHE:	<table style="width: 100%; border-collapse: collapse;"> <tr> <td style="width: 10%; text-align: center; padding: 2px;">X</td> <td style="padding: 2px;">4000690,89</td> </tr> <tr> <td style="text-align: center; padding: 2px;">Y</td> <td style="padding: 2px;">2000324,69</td> </tr> </table>	X	4000690,89	Y	2000324,69
X	4000690,89				
Y	2000324,69				

CARATTERISTICHE DEL RICETTORE E DESTINAZIONE D'USO

NUMERO DI PIANI:	3	TIPOLOGIA STRUTTURA:	Muratura
ALTEZZA DELL'EDIFICIO:	11	TIPOLOGIA INFISSI:	Standard
CLASSE ACUSTICA DI APPARTENENZA:	II	STATO DI CONSERVAZIONE:	Buono
DESTINAZIONE DI USO:	Civile abitazione		

SORGENTI DI RUMORE PRESENTI ED EVENTUALI INFORMAZIONI AGGIUNTIVE

INFRASTRUTTURE STRADALI:	SI	INFORMAZIONI AGGIUNTIVE:	
INFRASTRUTTURE FERROVIARIE:	NO		

SCHEMA DI CENSIMENTO RICETTORI

CODICE RICETTORE ESAMINATO:

216

OPERA DI PROGETTO:

SS16 "ADRIATICA" - VARIANTE DI ANCONA AMPLIAMENTO DA 2 A 4 CORSIE DA FALCONARA A BARACCOLA 1° LOTTO: TRATTO FALCONARA - TORRETTE (svincoli inclusi)

RILIEVO PLANIMETRICO



PROVINCIA:	AN
COMUNE:	Falconara Marittima
TOPONIMO	Tesoro

PROGRESSIVA	3100 -> 3200
DISTANZA DALL'INFRASTRUTTURA:	236
ORIENTAMENTO RISPETTO ALL'INFRASTRUTTURA:	Sud-Ovest
COORDINATE GEOGRAFICHE:	X 4000087,77
	Y 2000163,39

CARATTERISTICHE DEL RICETTORE E DESTINAZIONE D'USO

NUMERO DI PIANI:	2	TIPOLOGIA STRUTTURA:	Muratura
ALTEZZA DELL'EDIFICIO:	6	TIPOLOGIA INFISSI:	Standard
CLASSE ACUSTICA DI APPARTENENZA:	II	STATO DI CONSERVAZIONE:	Buono
DESTINAZIONE DI USO:	Civile abitazione		

SORGENTI DI RUMORE PRESENTI ED EVENTUALI INFORMAZIONI AGGIUNTIVE

INFRASTRUTTURE STRADALI:	SI	INFORMAZIONI AGGIUNTIVE:	
INFRASTRUTTURE FERROVIARIE:	NO		

SCHEMA DI CENSIMENTO RICETTORI

CODICE RICETTORE ESAMINATO:

217

OPERA DI PROGETTO:

SS16 "ADRIATICA" - VARIANTE DI ANCONA AMPLIAMENTO DA 2 A 4 CORSIE DA FALCONARA A BARACCOLA 1° LOTTO: TRATTO FALCONARA - TORRETTE (svincoli inclusi)

RILIEVO PLANIMETRICO


PROVINCIA:

AN

COMUNE:

Falconara Marittima

TOPONIMO

Tesoro

PROGRESSIVA

3300 -> 3400

DISTANZA DALL'INFRASTRUTTURA:

208

ORIENTAMENTO RISPETTO ALL'INFRASTRUTTURA:

Sud-Ovest

COORDINATE GEOGRAFICHE:

X

3999931,21

Y

2000311,19

CARATTERISTICHE DEL RICETTORE E DESTINAZIONE D'USO

NUMERO DI PIANI:	2	TIPOLOGIA STRUTTURA:	Muratura
ALTEZZA DELL'EDIFICIO:	7	TIPOLOGIA INFISSI:	Standard
CLASSE ACUSTICA DI APPARTENENZA:	II	STATO DI CONSERVAZIONE:	Buono
DESTINAZIONE DI USO:	Civile abitazione		

SORGENTI DI RUMORE PRESENTI ED EVENTUALI INFORMAZIONI AGGIUNTIVE

INFRASTRUTTURE STRADALI:	SI	INFORMAZIONI AGGIUNTIVE:	
INFRASTRUTTURE FERROVIARIE:	NO		

SCHEMA DI CENSIMENTO RICETTORI

CODICE RICETTORE ESAMINATO:

218

OPERA DI PROGETTO:

SS16 "ADRIATICA" - VARIANTE DI ANCONA AMPLIAMENTO DA 2 A 4 CORSIE DA FALCONARA A BARACCOLA 1° LOTTO: TRATTO FALCONARA - TORRETTE (svincoli inclusi)

RILIEVO PLANIMETRICO



PROVINCIA:	AN
COMUNE:	Falconara Marittima
TOPONIMO	Tesoro

PROGRESSIVA	3300 -> 3400
DISTANZA DALL'INFRASTRUTTURA:	228
ORIENTAMENTO RISPETTO ALL'INFRASTRUTTURA:	Sud-Ovest
COORDINATE GEOGRAFICHE:	X 3999876,52
	Y 2000330,61

CARATTERISTICHE DEL RICETTORE E DESTINAZIONE D'USO

NUMERO DI PIANI:	3	TIPOLOGIA STRUTTURA:	Muratura
ALTEZZA DELL'EDIFICIO:	9	TIPOLOGIA INFISSI:	Standard
CLASSE ACUSTICA DI APPARTENENZA:	II	STATO DI CONSERVAZIONE:	Buono
DESTINAZIONE DI USO:	Civile abitazione		

SORGENTI DI RUMORE PRESENTI ED EVENTUALI INFORMAZIONI AGGIUNTIVE

INFRASTRUTTURE STRADALI:	SI	INFORMAZIONI AGGIUNTIVE:	
INFRASTRUTTURE FERROVIARIE:	NO		

SCHEDA DI CENSIMENTO RICETTORI


CODICE RICETTORE ESAMINATO:

219

OPERA DI PROGETTO:

SS16 "ADRIATICA" - VARIANTE DI ANCONA AMPLIAMENTO DA 2 A 4 CORSIE DA FALCONARA A BARACCOLA 1° LOTTO: TRATTO FALCONARA - TORRETTE (svincoli inclusi)

RILIEVO PLANIMETRICO



PROVINCIA:	AN
COMUNE:	Ancona
TOPONIMO	Torrette

PROGRESSIVA	3700 -> 3800
DISTANZA DALL'INFRASTRUTTURA:	226
ORIENTAMENTO RISPETTO ALL'INFRASTRUTTURA:	Sud
COORDINATE GEOGRAFICHE:	X 3999510,96
	Y 2000665,15

CARATTERISTICHE DEL RICETTORE E DESTINAZIONE D'USO

NUMERO DI PIANI:	2	TIPOLOGIA STRUTTURA:	Muratura
ALTEZZA DELL'EDIFICIO:	7	TIPOLOGIA INFISSI:	Standard
CLASSE ACUSTICA DI APPARTENENZA:	III	STATO DI CONSERVAZIONE:	Buono
DESTINAZIONE DI USO:	Civile abitazione		

SORGENTI DI RUMORE PRESENTI ED EVENTUALI INFORMAZIONI AGGIUNTIVE

INFRASTRUTTURE STRADALI:	SI	INFORMAZIONI AGGIUNTIVE:	
INFRASTRUTTURE FERROVIARIE:	NO		

SCHEMA DI CENSIMENTO RICETTORI

CODICE RICETTORE ESAMINATO:

220

OPERA DI PROGETTO:

SS16 "ADRIATICA" - VARIANTE DI ANCONA AMPLIAMENTO DA 2 A 4 CORSIE DA FALCONARA A BARACCOLA 1° LOTTO: TRATTO FALCONARA - TORRETTE (svincoli inclusi)

RILIEVO PLANIMETRICO


PROVINCIA:

AN

COMUNE:

Ancona

TOPONIMO

Torrette

PROGRESSIVA

3900 -> 4000

DISTANZA DALL'INFRASTRUTTURA:

224

ORIENTAMENTO RISPETTO ALL'INFRASTRUTTURA:

Sud

COORDINATE GEOGRAFICHE:

X

3999408,85

Y

2000822,10

CARATTERISTICHE DEL RICETTORE E DESTINAZIONE D'USO

NUMERO DI PIANI:	2	TIPOLOGIA STRUTTURA:	Muratura
ALTEZZA DELL'EDIFICIO:	6	TIPOLOGIA INFISSI:	Standard
CLASSE ACUSTICA DI APPARTENENZA:	III	STATO DI CONSERVAZIONE:	Buono
DESTINAZIONE DI USO:	Civile abitazione		

SORGENTI DI RUMORE PRESENTI ED EVENTUALI INFORMAZIONI AGGIUNTIVE

INFRASTRUTTURE STRADALI:	SI	INFORMAZIONI AGGIUNTIVE:	
INFRASTRUTTURE FERROVIARIE:	NO		

SCHEDA DI CENSIMENTO RICETTORI

CODICE RICETTORE ESAMINATO:

221

OPERA DI PROGETTO:

SS16 "ADRIATICA" - VARIANTE DI ANCONA AMPLIAMENTO DA 2 A 4 CORSIE DA FALCONARA A BARACCOLA 1° LOTTO: TRATTO FALCONARA - TORRETTE (svincoli inclusi)

RILIEVO PLANIMETRICO



PROVINCIA:

AN

COMUNE:

Ancona

TOPONIMO

Torrette

PROGRESSIVA

4300 -> 4400

DISTANZA DALL'INFRASTRUTTURA:

260

ORIENTAMENTO RISPETTO ALL'INFRASTRUTTURA:

Sud

COORDINATE GEOGRAFICHE:

X

3999203,98

Y

2001198,07

CARATTERISTICHE DEL RICETTORE E DESTINAZIONE D'USO

NUMERO DI PIANI:	1	TIPOLOGIA STRUTTURA:	Muratura
ALTEZZA DELL'EDIFICIO:	3	TIPOLOGIA INFISSI:	Standard
CLASSE ACUSTICA DI APPARTENENZA:	II	STATO DI CONSERVAZIONE:	Buono
DESTINAZIONE DI USO:	Civile abitazione		

SORGENTI DI RUMORE PRESENTI ED EVENTUALI INFORMAZIONI AGGIUNTIVE

INFRASTRUTTURE STRADALI:	SI	INFORMAZIONI AGGIUNTIVE:	
INFRASTRUTTURE FERROVIARIE:	NO		

SCHEDA DI CENSIMENTO RICETTORI

CODICE RICETTORE ESAMINATO:	222
OPERA DI PROGETTO:	SS16 "ADRIATICA" - VARIANTE DI ANCONA AMPLIAMENTO DA 2 A 4 CORSIE DA FALCONARA A BARACCOLA 1° LOTTO: TRATTO FALCONARA - TORRETTE (svincoli inclusi)

RILIEVO PLANIMETRICO



PROVINCIA:	AN
COMUNE:	Ancona
TOPONIMO	Torrette

PROGRESSIVA	4300 -> 4400
DISTANZA DALL'INFRASTRUTTURA:	240
ORIENTAMENTO RISPETTO ALL'INFRASTRUTTURA:	Sud
COORDINATE GEOGRAFICHE:	X 3999194,71
	Y 2001228,10

CARATTERISTICHE DEL RICETTORE E DESTINAZIONE D'USO

NUMERO DI PIANI:	2	TIPOLOGIA STRUTTURA:	Muratura
ALTEZZA DELL'EDIFICIO:	4	TIPOLOGIA INFISSI:	Standard
CLASSE ACUSTICA DI APPARTENENZA:	II	STATO DI CONSERVAZIONE:	Buono
DESTINAZIONE DI USO:	Civile abitazione		

SORGENTI DI RUMORE PRESENTI ED EVENTUALI INFORMAZIONI AGGIUNTIVE

INFRASTRUTTURE STRADALI:	SI	INFORMAZIONI AGGIUNTIVE:	
INFRASTRUTTURE FERROVIARIE:	NO		

SCHEMA DI CENSIMENTO RICETTORI

CODICE RICETTORE ESAMINATO:

223

OPERA DI PROGETTO:

SS16 "ADRIATICA" - VARIANTE DI ANCONA AMPLIAMENTO DA 2 A 4 CORSIE DA FALCONARA A BARACCOLA 1° LOTTO: TRATTO FALCONARA - TORRETTE (svincoli inclusi)

RILIEVO PLANIMETRICO



PROVINCIA:

AN

COMUNE:

Ancona

TOPONIMO

Torrette

PROGRESSIVA

4400 -> 4500

DISTANZA DALL'INFRASTRUTTURA:

222

ORIENTAMENTO RISPETTO ALL'INFRASTRUTTURA:

Sud

COORDINATE GEOGRAFICHE:

X

3999187,65

Y

2001266,52

CARATTERISTICHE DEL RICETTORE E DESTINAZIONE D'USO

NUMERO DI PIANI:	2	TIPOLOGIA STRUTTURA:	Muratura
ALTEZZA DELL'EDIFICIO:	4	TIPOLOGIA INFISSI:	Standard
CLASSE ACUSTICA DI APPARTENENZA:	II	STATO DI CONSERVAZIONE:	Buono
DESTINAZIONE DI USO:	Civile abitazione		

SORGENTI DI RUMORE PRESENTI ED EVENTUALI INFORMAZIONI AGGIUNTIVE

INFRASTRUTTURE STRADALI:	SI	INFORMAZIONI AGGIUNTIVE:	
INFRASTRUTTURE FERROVIARIE:	NO		

SCHEDA DI CENSIMENTO RICETTORI

CODICE RICETTORE ESAMINATO:

224

OPERA DI PROGETTO:

SS16 "ADRIATICA" - VARIANTE DI ANCONA AMPLIAMENTO DA 2 A 4 CORSIE DA FALCONARA A BARACCOLA 1° LOTTO: TRATTO FALCONARA - TORRETTE (svincoli inclusi)

RILIEVO PLANIMETRICO



PROVINCIA:	AN
COMUNE:	Ancona
TOPONIMO	Torrette

PROGRESSIVA	4400 -> 4500
DISTANZA DALL'INFRASTRUTTURA:	211
ORIENTAMENTO RISPETTO ALL'INFRASTRUTTURA:	Sud
COORDINATE GEOGRAFICHE:	X 3999179,26
	Y 2001291,26

CARATTERISTICHE DEL RICETTORE E DESTINAZIONE D'USO

NUMERO DI PIANI:	1	TIPOLOGIA STRUTTURA:	Muratura
ALTEZZA DELL'EDIFICIO:	3	TIPOLOGIA INFISSI:	Standard
CLASSE ACUSTICA DI APPARTENENZA:	II	STATO DI CONSERVAZIONE:	Buono
DESTINAZIONE DI USO:	Civile abitazione		

SORGENTI DI RUMORE PRESENTI ED EVENTUALI INFORMAZIONI AGGIUNTIVE

INFRASTRUTTURE STRADALI:	SI	INFORMAZIONI AGGIUNTIVE:	
INFRASTRUTTURE FERROVIARIE:	NO		

SCHEDA DI CENSIMENTO RICETTORI

CODICE RICETTORE ESAMINATO:	225
OPERA DI PROGETTO:	SS16 "ADRIATICA" - VARIANTE DI ANCONA AMPLIAMENTO DA 2 A 4 CORSIE DA FALCONARA A BARACCOLA 1° LOTTO: TRATTO FALCONARA - TORRETTE (svincoli inclusi)

RILIEVO PLANIMETRICO



PROVINCIA:	AN
COMUNE:	Ancona
TOPONIMO	Torrette
PROGRESSIVA	4500 -> 4600
DISTANZA DALL'INFRASTRUTTURA:	202
ORIENTAMENTO RISPETTO ALL'INFRASTRUTTURA:	Sud
COORDINATE GEOGRAFICHE:	X 3999145,27
	Y 2001375,18

CARATTERISTICHE DEL RICETTORE E DESTINAZIONE D'USO

NUMERO DI PIANI:	2	TIPOLOGIA STRUTTURA:	Muratura
ALTEZZA DELL'EDIFICIO:	7	TIPOLOGIA INFISSI:	Standard
CLASSE ACUSTICA DI APPARTENENZA:	II	STATO DI CONSERVAZIONE:	Buono
DESTINAZIONE DI USO:	Civile abitazione		

SORGENTI DI RUMORE PRESENTI ED EVENTUALI INFORMAZIONI AGGIUNTIVE

INFRASTRUTTURE STRADALI:	SI	INFORMAZIONI AGGIUNTIVE:	
INFRASTRUTTURE FERROVIARIE:	NO		

SCHEDA DI CENSIMENTO RICETTORI

CODICE RICETTORE ESAMINATO:

226

OPERA DI PROGETTO:

SS16 "ADRIATICA" - VARIANTE DI ANCONA AMPLIAMENTO DA 2 A 4 CORSIE DA FALCONARA A BARACCOLA 1° LOTTO: TRATTO FALCONARA - TORRETTE (svincoli inclusi)

RILIEVO PLANIMETRICO



PROVINCIA:

AN

COMUNE:

Ancona

TOPONIMO

Torrette

PROGRESSIVA

5100 -> 5200

DISTANZA DALL'INFRASTRUTTURA:

30

ORIENTAMENTO RISPETTO ALL'INFRASTRUTTURA:

Sud-Ovest

COORDINATE GEOGRAFICHE:

X

3999123,01

Y

2002047,18

CARATTERISTICHE DEL RICETTORE E DESTINAZIONE D'USO

NUMERO DI PIANI:	2	TIPOLOGIA STRUTTURA:	Muratura
ALTEZZA DELL'EDIFICIO:	5	TIPOLOGIA INFISSI:	Standard
CLASSE ACUSTICA DI APPARTENENZA:	III	STATO DI CONSERVAZIONE:	Buono
DESTINAZIONE DI USO:	Civile abitazione		

SORGENTI DI RUMORE PRESENTI ED EVENTUALI INFORMAZIONI AGGIUNTIVE

INFRASTRUTTURE STRADALI:	SI	INFORMAZIONI AGGIUNTIVE:	
INFRASTRUTTURE FERROVIARIE:	NO		

SCHEMA DI CENSIMENTO RICETTORI

CODICE RICETTORE ESAMINATO:

227

OPERA DI PROGETTO:

SS16 "ADRIATICA" - VARIANTE DI ANCONA AMPLIAMENTO DA 2 A 4 CORSIE DA FALCONARA A BARACCOLA 1° LOTTO: TRATTO FALCONARA - TORRETTE (svincoli inclusi)

RILIEVO PLANIMETRICO



PROVINCIA:	AN
COMUNE:	Ancona
TOPONIMO	Torrette

PROGRESSIVA	5200 -> 5300
DISTANZA DALL'INFRASTRUTTURA:	67
ORIENTAMENTO RISPETTO ALL'INFRASTRUTTURA:	Nord-Est
COORDINATE GEOGRAFICHE:	X 3999197,53
	Y 2002203,40

CARATTERISTICHE DEL RICETTORE E DESTINAZIONE D'USO

NUMERO DI PIANI:	1	TIPOLOGIA STRUTTURA:	Prefabbricato
ALTEZZA DELL'EDIFICIO:	3	TIPOLOGIA INFISSI:	Standard
CLASSE ACUSTICA DI APPARTENENZA:	III	STATO DI CONSERVAZIONE:	Buono
DESTINAZIONE DI USO:	Produttivo		

SORGENTI DI RUMORE PRESENTI ED EVENTUALI INFORMAZIONI AGGIUNTIVE

INFRASTRUTTURE STRADALI:	SI	INFORMAZIONI AGGIUNTIVE:	
INFRASTRUTTURE FERROVIARIE:	NO		

SCHEDA DI CENSIMENTO RICETTORI

CODICE RICETTORE ESAMINATO:

228

OPERA DI PROGETTO:

SS16 "ADRIATICA" - VARIANTE DI ANCONA AMPLIAMENTO DA 2 A 4 CORSIE DA FALCONARA A BARACCOLA 1° LOTTO: TRATTO FALCONARA - TORRETTE (svincoli inclusi)

RILIEVO PLANIMETRICO



PROVINCIA:	AN
COMUNE:	Ancona
TOPONIMO	Torrette

PROGRESSIVA	5200 -> 5300
DISTANZA DALL'INFRASTRUTTURA:	70
ORIENTAMENTO RISPETTO ALL'INFRASTRUTTURA:	Sud-Ovest
COORDINATE GEOGRAFICHE:	X 3999030,75
	Y 2002123,15

CARATTERISTICHE DEL RICETTORE E DESTINAZIONE D'USO

NUMERO DI PIANI:	2	TIPOLOGIA STRUTTURA:	Muratura
ALTEZZA DELL'EDIFICIO:	5	TIPOLOGIA INFISSI:	Standard
CLASSE ACUSTICA DI APPARTENENZA:	III	STATO DI CONSERVAZIONE:	Medio
DESTINAZIONE DI USO:	Civile abitazione		

SORGENTI DI RUMORE PRESENTI ED EVENTUALI INFORMAZIONI AGGIUNTIVE

INFRASTRUTTURE STRADALI:	SI	INFORMAZIONI AGGIUNTIVE:	
INFRASTRUTTURE FERROVIARIE:	NO		

SCHEDA DI CENSIMENTO RICETTORI

CODICE RICETTORE ESAMINATO:

229

OPERA DI PROGETTO:

SS16 "ADRIATICA" - VARIANTE DI ANCONA AMPLIAMENTO DA 2 A 4 CORSIE DA FALCONARA A BARACCOLA 1° LOTTO: TRATTO FALCONARA - TORRETTE (svincoli inclusi)

RILIEVO PLANIMETRICO



PROVINCIA:

AN

COMUNE:

Ancona

TOPONIMO

Torrette

PROGRESSIVA

5300 -> 5400

DISTANZA DALL'INFRASTRUTTURA:

80

ORIENTAMENTO RISPETTO ALL'INFRASTRUTTURA:

Sud-Ovest

COORDINATE GEOGRAFICHE:

X

3999005,91

Y

2002137,35

CARATTERISTICHE DEL RICETTORE E DESTINAZIONE D'USO

NUMERO DI PIANI:	1	TIPOLOGIA STRUTTURA:	Muratura
ALTEZZA DELL'EDIFICIO:	3	TIPOLOGIA INFISSI:	Standard
CLASSE ACUSTICA DI APPARTENENZA:	III	STATO DI CONSERVAZIONE:	Buono
DESTINAZIONE DI USO:	Civile abitazione		

SORGENTI DI RUMORE PRESENTI ED EVENTUALI INFORMAZIONI AGGIUNTIVE

INFRASTRUTTURE STRADALI:	SI	INFORMAZIONI AGGIUNTIVE:	
INFRASTRUTTURE FERROVIARIE:	NO		

SCHEDA DI CENSIMENTO RICETTORI

CODICE RICETTORE ESAMINATO:

230

OPERA DI PROGETTO:

SS16 "ADRIATICA" - VARIANTE DI ANCONA AMPLIAMENTO DA 2 A 4 CORSIE DA FALCONARA A BARACCOLA 1° LOTTO: TRATTO FALCONARA - TORRETTE (svincoli inclusi)

RILIEVO PLANIMETRICO



PROVINCIA:	AN
COMUNE:	Ancona
TOPONIMO	Torrette

PROGRESSIVA	5700 -> 5800
DISTANZA DALL'INFRASTRUTTURA:	172
ORIENTAMENTO RISPETTO ALL'INFRASTRUTTURA:	Sud-Ovest
COORDINATE GEOGRAFICHE:	X 3998647,25
	Y 2002395,44

CARATTERISTICHE DEL RICETTORE E DESTINAZIONE D'USO

NUMERO DI PIANI:	1	TIPOLOGIA STRUTTURA:	Muratura
ALTEZZA DELL'EDIFICIO:	3	TIPOLOGIA INFISSI:	Standard
CLASSE ACUSTICA DI APPARTENENZA:	III	STATO DI CONSERVAZIONE:	Buono
DESTINAZIONE DI USO:	Civile abitazione		

SORGENTI DI RUMORE PRESENTI ED EVENTUALI INFORMAZIONI AGGIUNTIVE

INFRASTRUTTURE STRADALI:	SI	INFORMAZIONI AGGIUNTIVE:	
INFRASTRUTTURE FERROVIARIE:	NO		

SCHEDA DI CENSIMENTO RICETTORI

CODICE RICETTORE ESAMINATO:

231

OPERA DI PROGETTO:

SS16 "ADRIATICA" - VARIANTE DI ANCONA AMPLIAMENTO DA 2 A 4 CORSIE DA FALCONARA A BARACCOLA 1° LOTTO: TRATTO FALCONARA - TORRETTE (svincoli inclusi)

RILIEVO PLANIMETRICO



PROVINCIA:	AN
COMUNE:	Ancona
TOPONIMO	Torrette

PROGRESSIVA	5700 -> 5800
DISTANZA DALL'INFRASTRUTTURA:	223
ORIENTAMENTO RISPETTO ALL'INFRASTRUTTURA:	Sud-Ovest
COORDINATE GEOGRAFICHE:	X 3998615,08
	Y 2002356,10

CARATTERISTICHE DEL RICETTORE E DESTINAZIONE D'USO

NUMERO DI PIANI:	1	TIPOLOGIA STRUTTURA:	Muratura
ALTEZZA DELL'EDIFICIO:	3	TIPOLOGIA INFISSI:	Standard
CLASSE ACUSTICA DI APPARTENENZA:	III	STATO DI CONSERVAZIONE:	Buono
DESTINAZIONE DI USO:	Civile abitazione		

SORGENTI DI RUMORE PRESENTI ED EVENTUALI INFORMAZIONI AGGIUNTIVE

INFRASTRUTTURE STRADALI:	SI	INFORMAZIONI AGGIUNTIVE:	
INFRASTRUTTURE FERROVIARIE:	NO		

SCHEDA DI CENSIMENTO RICETTORI

CODICE RICETTORE ESAMINATO:

232

OPERA DI PROGETTO:

SS16 "ADRIATICA" - VARIANTE DI ANCONA AMPLIAMENTO DA 2 A 4 CORSIE DA FALCONARA A BARACCOLA 1° LOTTO: TRATTO FALCONARA - TORRETTE (svincoli inclusi)

RILIEVO PLANIMETRICO



PROVINCIA:

AN

COMUNE:

Ancona

TOPONIMO

Torrette

PROGRESSIVA

5700 -> 5800

DISTANZA DALL'INFRASTRUTTURA:

211

ORIENTAMENTO RISPETTO ALL'INFRASTRUTTURA:

Sud-Ovest

COORDINATE GEOGRAFICHE:

X

3998619,55

Y

2002373,98

CARATTERISTICHE DEL RICETTORE E DESTINAZIONE D'USO

NUMERO DI PIANI:	1	TIPOLOGIA STRUTTURA:	Muratura
ALTEZZA DELL'EDIFICIO:	4	TIPOLOGIA INFISSI:	Standard
CLASSE ACUSTICA DI APPARTENENZA:	III	STATO DI CONSERVAZIONE:	Buono
DESTINAZIONE DI USO:	Civile abitazione		

SORGENTI DI RUMORE PRESENTI ED EVENTUALI INFORMAZIONI AGGIUNTIVE

INFRASTRUTTURE STRADALI:	SI	INFORMAZIONI AGGIUNTIVE:	
INFRASTRUTTURE FERROVIARIE:	NO		

SCHEMA DI CENSIMENTO RICETTORI

CODICE RICETTORE ESAMINATO:

233

OPERA DI PROGETTO:

SS16 "ADRIATICA" - VARIANTE DI ANCONA AMPLIAMENTO DA 2 A 4 CORSIE DA FALCONARA A BARACCOLA 1° LOTTO: TRATTO FALCONARA - TORRETTE (svincoli inclusi)

RILIEVO PLANIMETRICO



PROVINCIA:	AN
COMUNE:	Ancona
TOPONIMO	Torrette

PROGRESSIVA	5700 -> 5800
DISTANZA DALL'INFRASTRUTTURA:	221
ORIENTAMENTO RISPETTO ALL'INFRASTRUTTURA:	Sud-Ovest
COORDINATE GEOGRAFICHE:	X 3998606,14
	Y 2002386,06

CARATTERISTICHE DEL RICETTORE E DESTINAZIONE D'USO

NUMERO DI PIANI:	3	TIPOLOGIA STRUTTURA:	Muratura
ALTEZZA DELL'EDIFICIO:	8	TIPOLOGIA INFISSI:	Standard
CLASSE ACUSTICA DI APPARTENENZA:	III	STATO DI CONSERVAZIONE:	Buono
DESTINAZIONE DI USO:	Civile abitazione		

SORGENTI DI RUMORE PRESENTI ED EVENTUALI INFORMAZIONI AGGIUNTIVE

INFRASTRUTTURE STRADALI:	SI	INFORMAZIONI AGGIUNTIVE:	
INFRASTRUTTURE FERROVIARIE:	NO		

SCHEMA DI CENSIMENTO RICETTORI

CODICE RICETTORE ESAMINATO:

234

OPERA DI PROGETTO:

SS16 "ADRIATICA" - VARIANTE DI ANCONA AMPLIAMENTO DA 2 A 4 CORSIE DA FALCONARA A BARACCOLA 1° LOTTO: TRATTO FALCONARA - TORRETTE (svincoli inclusi)

RILIEVO PLANIMETRICO



PROVINCIA:	AN
COMUNE:	Ancona
TOPONIMO	Torrette

PROGRESSIVA	6100 -> 6200
DISTANZA DALL'INFRASTRUTTURA:	234
ORIENTAMENTO RISPETTO ALL'INFRASTRUTTURA:	Sud
COORDINATE GEOGRAFICHE:	X 3998476,63
	Y 2002869,15

CARATTERISTICHE DEL RICETTORE E DESTINAZIONE D'USO

NUMERO DI PIANI:	2	TIPOLOGIA STRUTTURA:	Muratura
ALTEZZA DELL'EDIFICIO:	6	TIPOLOGIA INFISSI:	Standard
CLASSE ACUSTICA DI APPARTENENZA:	III	STATO DI CONSERVAZIONE:	Buono
DESTINAZIONE DI USO:	Civile abitazione		

SORGENTI DI RUMORE PRESENTI ED EVENTUALI INFORMAZIONI AGGIUNTIVE

INFRASTRUTTURE STRADALI:	SI	INFORMAZIONI AGGIUNTIVE:	
INFRASTRUTTURE FERROVIARIE:	NO		

SCHEMA DI CENSIMENTO RICETTORI

CODICE RICETTORE ESAMINATO:

235

OPERA DI PROGETTO:

SS16 "ADRIATICA" - VARIANTE DI ANCONA AMPLIAMENTO DA 2 A 4 CORSIE DA FALCONARA A BARACCOLA 1° LOTTO: TRATTO FALCONARA - TORRETTE (svincoli inclusi)

RILIEVO PLANIMETRICO



PROVINCIA:	AN
COMUNE:	Ancona
TOPONIMO	Torrette

PROGRESSIVA	6200 -> 6300
DISTANZA DALL'INFRASTRUTTURA:	213
ORIENTAMENTO RISPETTO ALL'INFRASTRUTTURA:	Sud
COORDINATE GEOGRAFICHE:	X 3998498,18
	Y 2002987,76

CARATTERISTICHE DEL RICETTORE E DESTINAZIONE D'USO

NUMERO DI PIANI:	2	TIPOLOGIA STRUTTURA:	Muratura
ALTEZZA DELL'EDIFICIO:	7	TIPOLOGIA INFISSI:	Standard
CLASSE ACUSTICA DI APPARTENENZA:	III	STATO DI CONSERVAZIONE:	Medio
DESTINAZIONE DI USO:	Civile abitazione		

SORGENTI DI RUMORE PRESENTI ED EVENTUALI INFORMAZIONI AGGIUNTIVE

INFRASTRUTTURE STRADALI:	SI	INFORMAZIONI AGGIUNTIVE:	
INFRASTRUTTURE FERROVIARIE:	NO		

SCHEDA DI CENSIMENTO RICETTORI

CODICE RICETTORE ESAMINATO:

236

OPERA DI PROGETTO:

SS16 "ADRIATICA" - VARIANTE DI ANCONA AMPLIAMENTO DA 2 A 4 CORSIE DA FALCONARA A BARACCOLA 1° LOTTO: TRATTO FALCONARA - TORRETTE (svincoli inclusi)

RILIEVO PLANIMETRICO



PROVINCIA:	AN
COMUNE:	Ancona
TOPONIMO	Torrette

PROGRESSIVA	6200 -> 6300
DISTANZA DALL'INFRASTRUTTURA:	235
ORIENTAMENTO RISPETTO ALL'INFRASTRUTTURA:	Sud
COORDINATE GEOGRAFICHE:	X 3998482,37
	Y 2003052,45

CARATTERISTICHE DEL RICETTORE E DESTINAZIONE D'USO

NUMERO DI PIANI:	2	TIPOLOGIA STRUTTURA:	Muratura
ALTEZZA DELL'EDIFICIO:	7	TIPOLOGIA INFISSI:	Standard
CLASSE ACUSTICA DI APPARTENENZA:	III	STATO DI CONSERVAZIONE:	Buono
DESTINAZIONE DI USO:	Civile abitazione		

SORGENTI DI RUMORE PRESENTI ED EVENTUALI INFORMAZIONI AGGIUNTIVE

INFRASTRUTTURE STRADALI:	SI	INFORMAZIONI AGGIUNTIVE:	
INFRASTRUTTURE FERROVIARIE:	NO		

SCHEMA DI CENSIMENTO RICETTORI

CODICE RICETTORE ESAMINATO:

237

OPERA DI PROGETTO:

SS16 "ADRIATICA" - VARIANTE DI ANCONA AMPLIAMENTO DA 2 A 4 CORSIE DA FALCONARA A BARACCOLA 1° LOTTO: TRATTO FALCONARA - TORRETTE (svincoli inclusi)

RILIEVO PLANIMETRICO



PROVINCIA:	AN
COMUNE:	Ancona
TOPONIMO	Torrette

PROGRESSIVA	6300 -> 6400
DISTANZA DALL'INFRASTRUTTURA:	221
ORIENTAMENTO RISPETTO ALL'INFRASTRUTTURA:	Sud
COORDINATE GEOGRAFICHE:	X 3998510,39
	Y 2003113,55

CARATTERISTICHE DEL RICETTORE E DESTINAZIONE D'USO

NUMERO DI PIANI:	2	TIPOLOGIA STRUTTURA:	Muratura
ALTEZZA DELL'EDIFICIO:	6	TIPOLOGIA INFISSI:	Standard
CLASSE ACUSTICA DI APPARTENENZA:	III	STATO DI CONSERVAZIONE:	Buono
DESTINAZIONE DI USO:	Civile abitazione		

SORGENTI DI RUMORE PRESENTI ED EVENTUALI INFORMAZIONI AGGIUNTIVE

INFRASTRUTTURE STRADALI:	SI	INFORMAZIONI AGGIUNTIVE:	
INFRASTRUTTURE FERROVIARIE:	NO		

SCHEMA DI CENSIMENTO RICETTORI

CODICE RICETTORE ESAMINATO:

238

OPERA DI PROGETTO:

SS16 "ADRIATICA" - VARIANTE DI ANCONA AMPLIAMENTO DA 2 A 4 CORSIE DA FALCONARA A BARACCOLA 1° LOTTO: TRATTO FALCONARA - TORRETTE (svincoli inclusi)

RILIEVO PLANIMETRICO



PROVINCIA:	AN
COMUNE:	Ancona
TOPONIMO	Torrette

PROGRESSIVA	>7300
DISTANZA DALL'INFRASTRUTTURA:	45
ORIENTAMENTO RISPETTO ALL'INFRASTRUTTURA:	Sud
COORDINATE GEOGRAFICHE:	X 3998424,37
	Y 2004040,03

CARATTERISTICHE DEL RICETTORE E DESTINAZIONE D'USO

NUMERO DI PIANI:	1	TIPOLOGIA STRUTTURA:	Prefabbricato
ALTEZZA DELL'EDIFICIO:	3	TIPOLOGIA INFISSI:	Standard
CLASSE ACUSTICA DI APPARTENENZA:	III	STATO DI CONSERVAZIONE:	Buono
DESTINAZIONE DI USO:	Produttivo		

SORGENTI DI RUMORE PRESENTI ED EVENTUALI INFORMAZIONI AGGIUNTIVE

INFRASTRUTTURE STRADALI:	SI	INFORMAZIONI AGGIUNTIVE:	
INFRASTRUTTURE FERROVIARIE:	NO		

SCHEDA DI CENSIMENTO RICETTORI

CODICE RICETTORE ESAMINATO:

239

OPERA DI PROGETTO:

SS16 "ADRIATICA" - VARIANTE DI ANCONA AMPLIAMENTO DA 2 A 4 CORSIE DA FALCONARA A BARACCOLA 1° LOTTO: TRATTO FALCONARA - TORRETTE (svincoli inclusi)

RILIEVO PLANIMETRICO



PROVINCIA:

AN

COMUNE:

Ancona

TOPONIMO

Torrette

PROGRESSIVA

>7300

DISTANZA DALL'INFRASTRUTTURA:

85

ORIENTAMENTO RISPETTO ALL'INFRASTRUTTURA:

Est

COORDINATE GEOGRAFICHE:

X

3998522,45

Y

2004287,92

CARATTERISTICHE DEL RICETTORE E DESTINAZIONE D'USO

NUMERO DI PIANI:	1	TIPOLOGIA STRUTTURA:	Muratura
ALTEZZA DELL'EDIFICIO:	3	TIPOLOGIA INFISSI:	Standard
CLASSE ACUSTICA DI APPARTENENZA:	III	STATO DI CONSERVAZIONE:	Buono
DESTINAZIONE DI USO:	Civile abitazione		

SORGENTI DI RUMORE PRESENTI ED EVENTUALI INFORMAZIONI AGGIUNTIVE

INFRASTRUTTURE STRADALI:	SI	INFORMAZIONI AGGIUNTIVE:	
INFRASTRUTTURE FERROVIARIE:	NO		

SCHEMA DI CENSIMENTO RICETTORI

CODICE RICETTORE ESAMINATO:

240

OPERA DI PROGETTO:

SS16 "ADRIATICA" - VARIANTE DI ANCONA AMPLIAMENTO DA 2 A 4 CORSIE DA FALCONARA A BARACCOLA 1° LOTTO: TRATTO FALCONARA - TORRETTE (svincoli inclusi)

RILIEVO PLANIMETRICO



PROVINCIA:	AN
COMUNE:	Ancona
TOPONIMO	Torrette

PROGRESSIVA	>7300
DISTANZA DALL'INFRASTRUTTURA:	208
ORIENTAMENTO RISPETTO ALL'INFRASTRUTTURA:	Est
COORDINATE GEOGRAFICHE:	X 3998617,86
	Y 2004393,36

CARATTERISTICHE DEL RICETTORE E DESTINAZIONE D'USO

NUMERO DI PIANI:	2	TIPOLOGIA STRUTTURA:	Muratura
ALTEZZA DELL'EDIFICIO:	7	TIPOLOGIA INFISSI:	Standard
CLASSE ACUSTICA DI APPARTENENZA:	II	STATO DI CONSERVAZIONE:	Buono
DESTINAZIONE DI USO:	Civile abitazione		

SORGENTI DI RUMORE PRESENTI ED EVENTUALI INFORMAZIONI AGGIUNTIVE

INFRASTRUTTURE STRADALI:	SI	INFORMAZIONI AGGIUNTIVE:	
INFRASTRUTTURE FERROVIARIE:	NO		

SCHEDA DI CENSIMENTO RICETTORI

CODICE RICETTORE ESAMINATO:

241

OPERA DI PROGETTO:

SS16 "ADRIATICA" - VARIANTE DI ANCONA AMPLIAMENTO DA 2 A 4 CORSIE DA FALCONARA A BARACCOLA 1° LOTTO: TRATTO FALCONARA - TORRETTE (svincoli inclusi)

RILIEVO PLANIMETRICO



PROVINCIA:	AN
COMUNE:	Ancona
TOPONIMO	Torrette

PROGRESSIVA	>7300	
DISTANZA DALL'INFRASTRUTTURA:	148	
ORIENTAMENTO RISPETTO ALL'INFRASTRUTTURA:	Est	
COORDINATE GEOGRAFICHE:	X	3998528,18
	Y	2004434,61

CARATTERISTICHE DEL RICETTORE E DESTINAZIONE D'USO

NUMERO DI PIANI:	1	TIPOLOGIA STRUTTURA:	Muratura
ALTEZZA DELL'EDIFICIO:	3	TIPOLOGIA INFISSI:	Standard
CLASSE ACUSTICA DI APPARTENENZA:	III	STATO DI CONSERVAZIONE:	Buono
DESTINAZIONE DI USO:	Civile abitazione		

SORGENTI DI RUMORE PRESENTI ED EVENTUALI INFORMAZIONI AGGIUNTIVE

INFRASTRUTTURE STRADALI:	SI	INFORMAZIONI AGGIUNTIVE:	
INFRASTRUTTURE FERROVIARIE:	NO		

SCHEDA DI CENSIMENTO RICETTORI

CODICE RICETTORE ESAMINATO:

500

OPERA DI PROGETTO:

SS16 "ADRIATICA" - VARIANTE DI ANCONA AMPLIAMENTO DA 2 A 4 CORSIE DA FALCONARA A BARACCOLA 1° LOTTO: TRATTO FALCONARA - TORRETTE (svincoli inclusi)

RILIEVO PLANIMETRICO



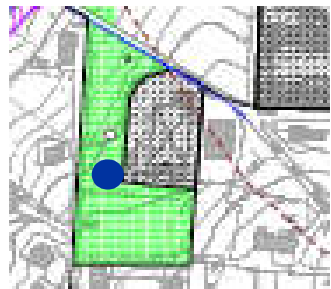
PROVINCIA:	AN
COMUNE:	Falconara Marittima
TOPONIMO	Tesoro

PROGRESSIVA	0 -> 100
DISTANZA DALL'INFRASTRUTTURA:	171
ORIENTAMENTO RISPETTO ALL'INFRASTRUTTURA:	
COORDINATE GEOGRAFICHE:	X 4000528,94
	Y 1997792,42

CARATTERISTICHE DEL RICETTORE E DESTINAZIONE D'USO

NUMERO DI PIANI:		TIPOLOGIA STRUTTURA:	
ALTEZZA DELL'EDIFICIO:		TIPOLOGIA INFISSI:	
CLASSE ACUSTICA DI APPARTENENZA:	III	STATO DI CONSERVAZIONE:	
DESTINAZIONE DI USO:	ZUT	AREA DI SVILUPPO URBANISTICO	

SORGENTI DI RUMORE PRESENTI ED EVENTUALI INFORMAZIONI AGGIUNTIVE

INFRASTRUTTURE STRADALI:	SI	PRG	
INFRASTRUTTURE FERROVIARIE:	NO		

SCHEDA DI CENSIMENTO RICETTORI

CODICE RICETTORE ESAMINATO:	501
------------------------------------	-----

OPERA DI PROGETTO:	SS16 "ADRIATICA" - VARIANTE DI ANCONA AMPLIAMENTO DA 2 A 4 CORSIE DA FALCONARA A BARACCOLA 1° LOTTO: TRATTO FALCONARA - TORRETTE (svincoli inclusi)
---------------------------	---

RILIEVO PLANIMETRICO



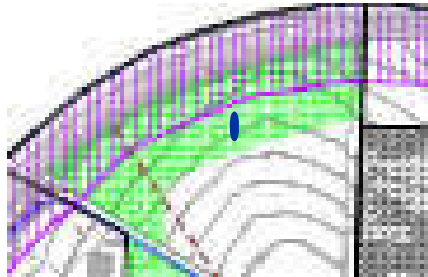
PROVINCIA:	AN
COMUNE:	Falconara Marittima
TOPONIMO	Tesoro

PROGRESSIVA	0 -> 100
DISTANZA DALL'INFRASTRUTTURA:	102
ORIENTAMENTO RISPETTO ALL'INFRASTRUTTURA:	
COORDINATE GEOGRAFICHE:	X 4000643,83
	Y 1997852,87

CARATTERISTICHE DEL RICETTORE E DESTINAZIONE D'USO

NUMERO DI PIANI:		TIPOLOGIA STRUTTURA:	
ALTEZZA DELL'EDIFICIO:		TIPOLOGIA INFISSI:	
CLASSE ACUSTICA DI APPARTENENZA:	III	STATO DI CONSERVAZIONE:	
DESTINAZIONE DI USO:	ZUT	AREA DI SVILUPPO URBANISTICO	

SORGENTI DI RUMORE PRESENTI ED EVENTUALI INFORMAZIONI AGGIUNTIVE

INFRASTRUTTURE STRADALI:	SI	PRG	
INFRASTRUTTURE FERROVIARIE:	NO		

SCHEDA DI CENSIMENTO RICETTORI

CODICE RICETTORE ESAMINATO:

502

OPERA DI PROGETTO:

SS16 "ADRIATICA" - VARIANTE DI ANCONA AMPLIAMENTO DA 2 A 4 CORSIE DA FALCONARA A BARACCOLA 1° LOTTO: TRATTO FALCONARA - TORRETTE (svincoli inclusi)

RILIEVO PLANIMETRICO



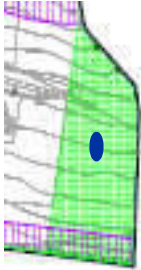
PROVINCIA:	AN
COMUNE:	Falconara Marittima
TOPONIMO	Tesoro

PROGRESSIVA	0 -> 100
DISTANZA DALL'INFRASTRUTTURA:	154
ORIENTAMENTO RISPETTO ALL'INFRASTRUTTURA:	
COORDINATE GEOGRAFICHE:	X 4000512,05
	Y 1998248,74

CARATTERISTICHE DEL RICETTORE E DESTINAZIONE D'USO

NUMERO DI PIANI:		TIPOLOGIA STRUTTURA:	
ALTEZZA DELL'EDIFICIO:		TIPOLOGIA INFISSI:	
CLASSE ACUSTICA DI APPARTENENZA:	II - III	STATO DI CONSERVAZIONE:	
DESTINAZIONE DI USO:	ZUT	AREA DI SVILUPPO URBANISTICO	

SORGENTI DI RUMORE PRESENTI ED EVENTUALI INFORMAZIONI AGGIUNTIVE

INFRASTRUTTURE STRADALI:	SI	PRG	
INFRASTRUTTURE FERROVIARIE:	NO		

SCHEMA DI CENSIMENTO RICETTORI

CODICE RICETTORE ESAMINATO:

503

OPERA DI PROGETTO:

SS16 "ADRIATICA" - VARIANTE DI ANCONA AMPLIAMENTO DA 2 A 4 CORSIE DA FALCONARA A BARACCOLA 1° LOTTO: TRATTO FALCONARA - TORRETTE (svincoli inclusi)

RILIEVO PLANIMETRICO



PROVINCIA:

AN

COMUNE:

Falconara Marittima

TOPONIMO

Castelferretti

PROGRESSIVA

< 0

DISTANZA DALL'INFRASTRUTTURA:

76

ORIENTAMENTO RISPETTO ALL'INFRASTRUTTURA:

COORDINATE GEOGRAFICHE:

X

4000393,68

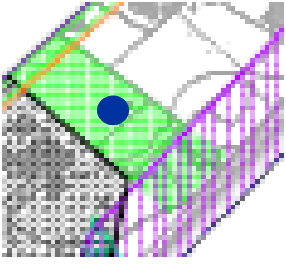
Y

1997408,69

CARATTERISTICHE DEL RICETTORE E DESTINAZIONE D'USO

NUMERO DI PIANI:		TIPOLOGIA STRUTTURA:	
ALTEZZA DELL'EDIFICIO:		TIPOLOGIA INFISSI:	
CLASSE ACUSTICA DI APPARTENENZA:	IV	STATO DI CONSERVAZIONE:	
DESTINAZIONE DI USO:	ZUT	AREA DI SVILUPPO URBANISTICO	


SORGENTI DI RUMORE PRESENTI ED EVENTUALI INFORMAZIONI AGGIUNTIVE

INFRASTRUTTURE STRADALI:	SI	PRG	
INFRASTRUTTURE FERROVIARIE:	NO		

SCHEMA DI CENSIMENTO RICETTORI

CODICE RICETTORE ESAMINATO:	504
OPERA DI PROGETTO:	SS16 "ADRIATICA" - VARIANTE DI ANCONA AMPLIAMENTO DA 2 A 4 CORSIE DA FALCONARA A BARACCOLA 1° LOTTO: TRATTO FALCONARA - TORRETTE (svincoli inclusi)

RILIEVO PLANIMETRICO



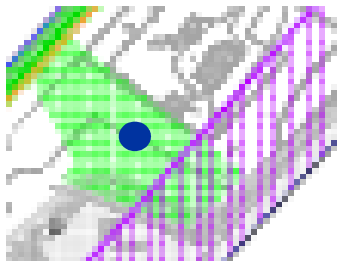
PROVINCIA:	AN
COMUNE:	Falconara Marittima
TOPONIMO	Castelferretti

PROGRESSIVA	0 -> 100				
DISTANZA DALL'INFRASTRUTTURA:	64				
ORIENTAMENTO RISPETTO ALL'INFRASTRUTTURA:					
COORDINATE GEOGRAFICHE:	<table style="width: 100%; border-collapse: collapse;"> <tr> <td style="width: 10%; text-align: center;">X</td> <td style="padding: 5px;">4000653,32</td> </tr> <tr> <td style="text-align: center;">Y</td> <td style="padding: 5px;">1997627,03</td> </tr> </table>	X	4000653,32	Y	1997627,03
X	4000653,32				
Y	1997627,03				

CARATTERISTICHE DEL RICETTORE E DESTINAZIONE D'USO

NUMERO DI PIANI:		TIPOLOGIA STRUTTURA:	
ALTEZZA DELL'EDIFICIO:		TIPOLOGIA INFISSI:	
CLASSE ACUSTICA DI APPARTENENZA:	IV	STATO DI CONSERVAZIONE:	
DESTINAZIONE DI USO:	ZUT	AREA DI SVILUPPO URBANISTICO	

SORGENTI DI RUMORE PRESENTI ED EVENTUALI INFORMAZIONI AGGIUNTIVE

INFRASTRUTTURE STRADALI:	SI	PRG	
INFRASTRUTTURE FERROVIARIE:	NO		

SCHEMA DI CENSIMENTO RICETTORI

CODICE RICETTORE ESAMINATO:

505

OPERA DI PROGETTO:

SS16 "ADRIATICA" - VARIANTE DI ANCONA AMPLIAMENTO DA 2 A 4 CORSIE DA FALCONARA A BARACCOLA 1° LOTTO: TRATTO FALCONARA - TORRETTE (svincoli inclusi)

RILIEVO PLANIMETRICO



PROVINCIA:

AN

COMUNE:

Falconara Marittima

TOPONIMO

Castelferretti

PROGRESSIVA

0 -> 100

DISTANZA DALL'INFRASTRUTTURA:

100

ORIENTAMENTO RISPETTO ALL'INFRASTRUTTURA:

COORDINATE GEOGRAFICHE:

X

4000901,70


Y

1997989,21

CARATTERISTICHE DEL RICETTORE E DESTINAZIONE D'USO

NUMERO DI PIANI:		TIPOLOGIA STRUTTURA:	
ALTEZZA DELL'EDIFICIO:		TIPOLOGIA INFISSI:	
CLASSE ACUSTICA DI APPARTENENZA:	IV	STATO DI CONSERVAZIONE:	
DESTINAZIONE DI USO:	ZUT	AREA DI SVILUPPO URBANISTICO	

SORGENTI DI RUMORE PRESENTI ED EVENTUALI INFORMAZIONI AGGIUNTIVE

INFRASTRUTTURE STRADALI:	SI	PRG	
INFRASTRUTTURE FERROVIARIE:	NO		

SCHEMA DI CENSIMENTO RICETTORI

CODICE RICETTORE ESAMINATO:	506
OPERA DI PROGETTO:	SS16 "ADRIATICA" - VARIANTE DI ANCONA AMPLIAMENTO DA 2 A 4 CORSIE DA FALCONARA A BARACCOLA 1° LOTTO: TRATTO FALCONARA - TORRETTE (svincoli inclusi)

RILIEVO PLANIMETRICO




PROVINCIA:	AN
COMUNE:	Falconara Marittima
TOPONIMO	Castelferretti

PROGRESSIVA	0 -> 100				
DISTANZA DALL'INFRASTRUTTURA:	180				
ORIENTAMENTO RISPETTO ALL'INFRASTRUTTURA:					
COORDINATE GEOGRAFICHE:	<table style="width: 100%; border-collapse: collapse;"> <tr> <td style="width: 10%; text-align: center;">X</td> <td style="padding: 5px;">4000967,61</td> </tr> <tr> <td style="text-align: center;">Y</td> <td style="padding: 5px;">1997879,99</td> </tr> </table>	X	4000967,61	Y	1997879,99
X	4000967,61				
Y	1997879,99				

CARATTERISTICHE DEL RICETTORE E DESTINAZIONE D'USO

NUMERO DI PIANI:		TIPOLOGIA STRUTTURA:	
ALTEZZA DELL'EDIFICIO:		TIPOLOGIA INFISSI:	
CLASSE ACUSTICA DI APPARTENENZA:	IV	STATO DI CONSERVAZIONE:	
DESTINAZIONE DI USO:	ZUT	AREA DI SVILUPPO URBANISTICO	

SORGENTI DI RUMORE PRESENTI ED EVENTUALI INFORMAZIONI AGGIUNTIVE

INFRASTRUTTURE STRADALI:	SI	PRG	
INFRASTRUTTURE FERROVIARIE:	NO		