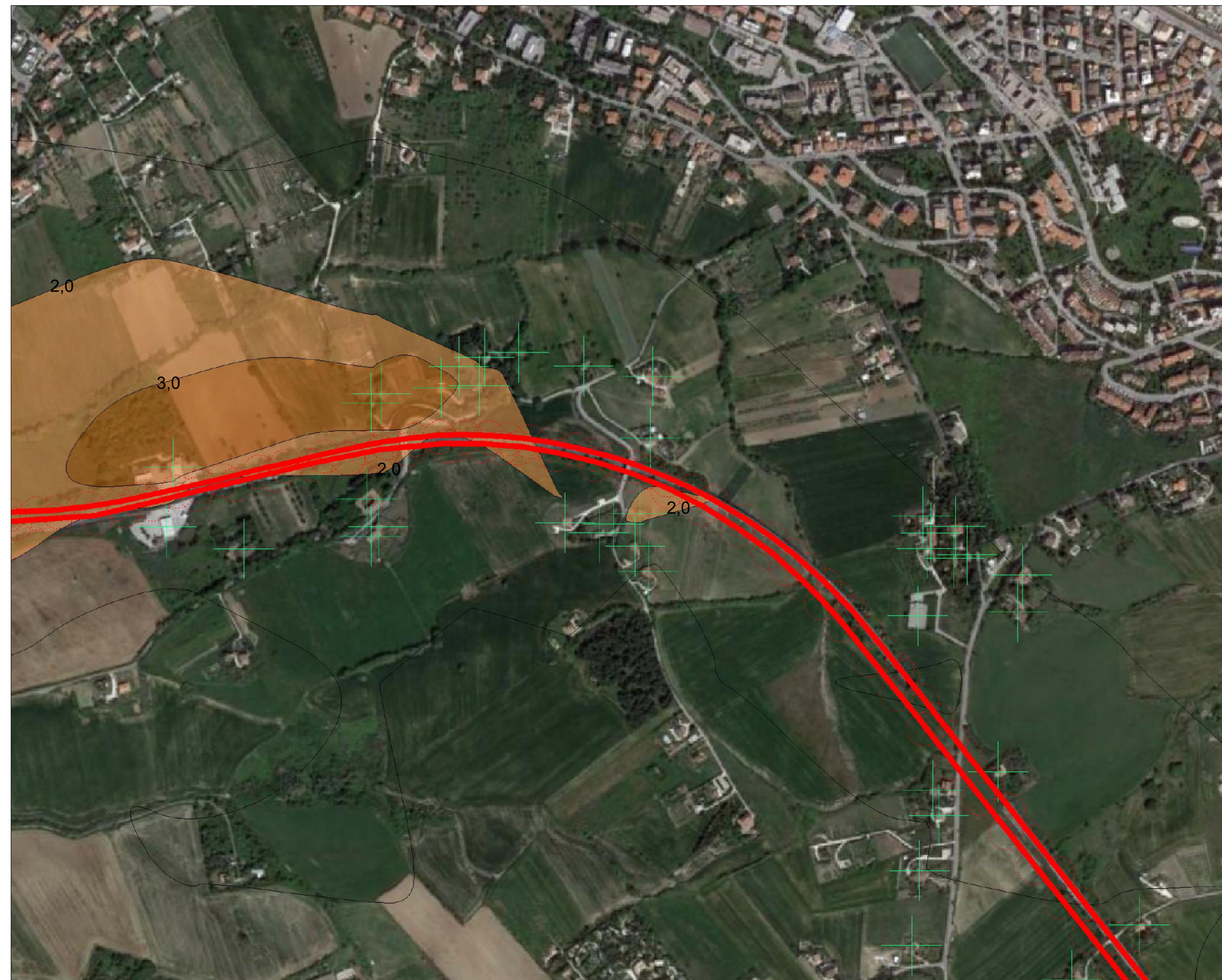


TAV.10B: Planimetria 1/5

SCALA: 1:5.000



TAV.10B: Planimetria 2/5

SCALA: 1:5.000



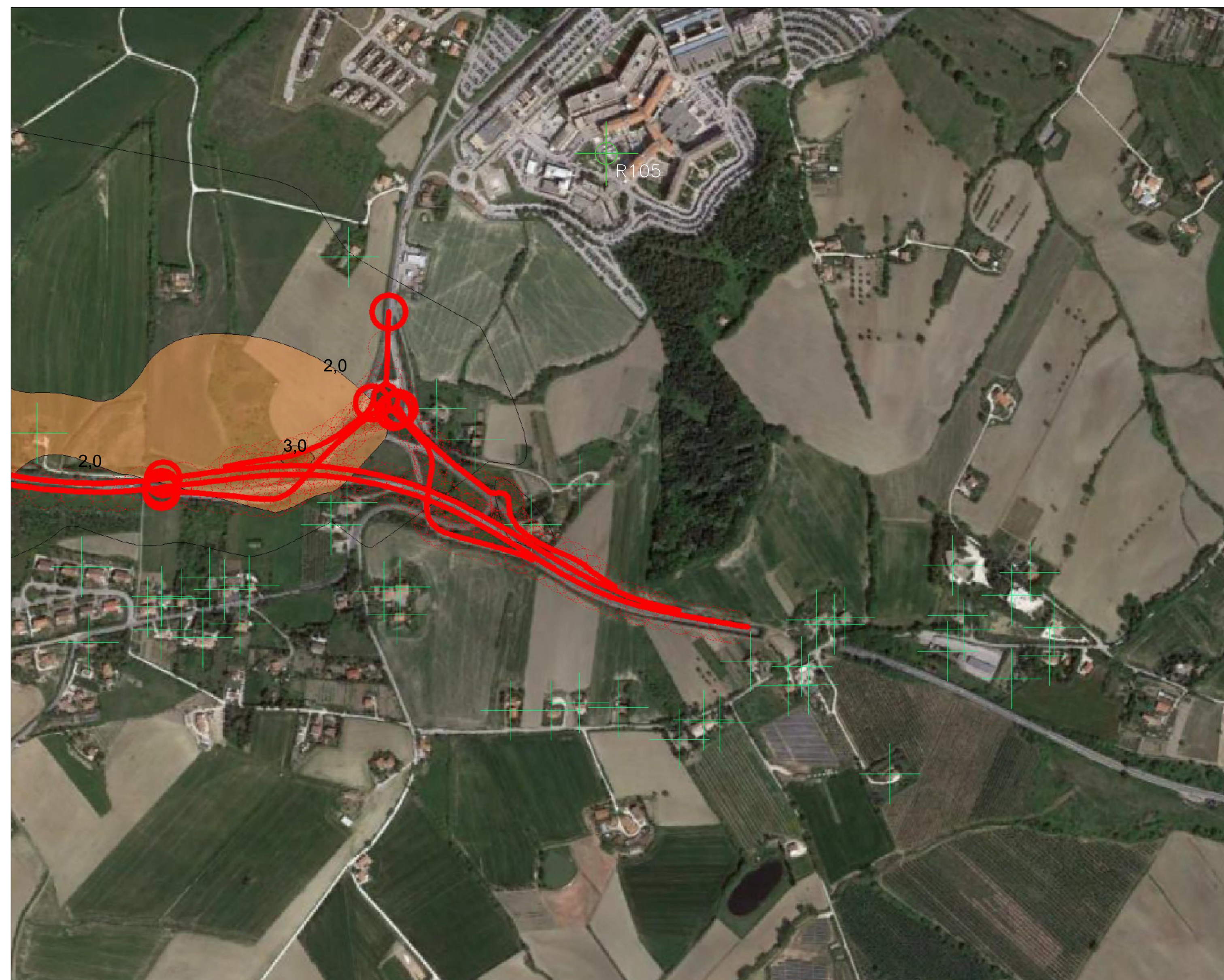
TAV.10B: Planimetria 3/5

SCALA: 1:5.000



TAV.10B: Planimetria 4/5

SCALA: 1:5.000



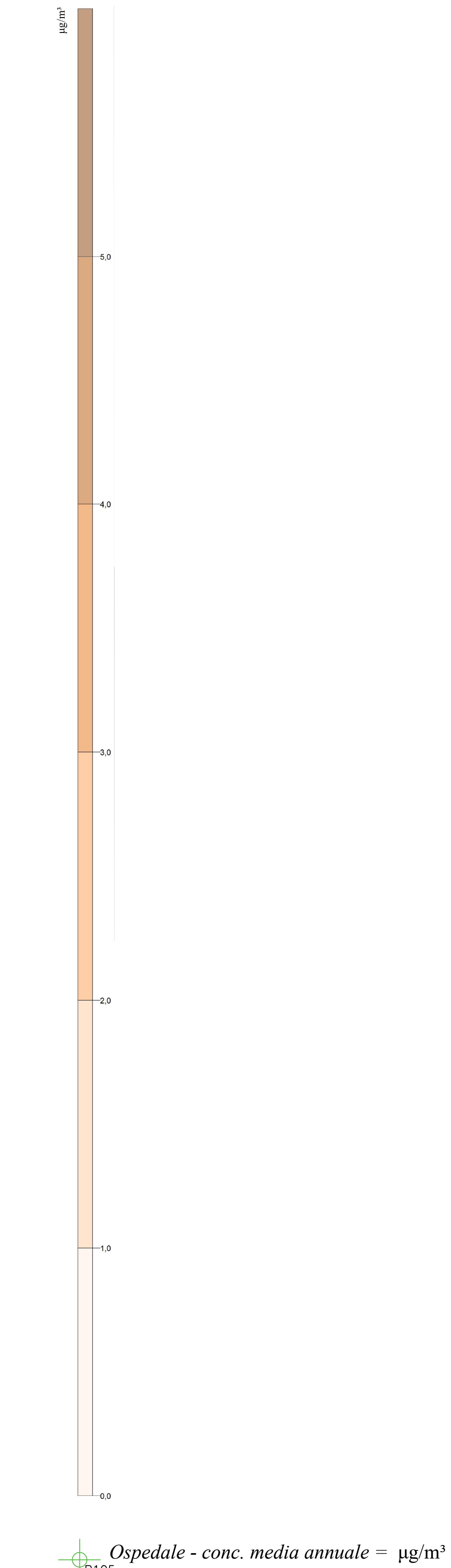
TAV.10B: Planimetria 5/5

SCALA: 1:5.000



TAV.10B: Quadro d'insieme

SCALA: 1:25.000



SS 16 ADRIATICA - VARIANTE DI ANCONA
Ampliamento da 2 a 4 corsie da Falconara a Baraccola
1° Lotto: Tratto Falconara - Torrette (svincoli inclusi)

PROGETTO ESECUTIVO

| | | | |
|--|------|---|--|
| PROGETTAZIONE: ANI SINTAGMA - GEG - NENTIA | | COD. ANI | |
| IL RESPONSABILE DELL'INTEGRAZIONE DELLE PRESTAZIONI SPECIALISTICHE: Dott. Ing. Ferdinando... Ordine degli Ingegneri della Prov. di Perugia n° 4951 | | IL GRUPPO DI PROGETTAZIONE: MANIFATTURA: MANDANTI: | |
| IL PROGETTISTA: Dott. Ing. Federico... Ordine degli Ingegneri della Prov. di Terni n° 4994 | | SINTAGMA GEG NENTIA | |
| IL GEOLOGO: Dott. Geo. Giorgio... Ordine dei Geologi della Regione Umbra n° 108 | | V. Ruffoni M. Sestini V. Ferrero G. Pulci | |
| IL C.A.P.P.: Dott. Ing. Massimo... Massimo... | | SINTAGMA GEG NENTIA | |
| IL COORDINATORE PER LA SICUREZZA IN FASE DI PROGETTAZIONE: Dott. Ing. Filippo... Ordine degli Ingegneri della Prov. di Perugia n° 4951 | | SINTAGMA GEG NENTIA | |
| PROTOCOLLO | DATA | | |

AMBIENTE
INQUINAMENTO ATMOSFERICO
Modellazione inquinanti in atmosfera PM2.5 media annuale H=50 m

| | | | |
|------------------|---------------------|------------|------------|
| CODICE PROGETTO | PROG. FILE | REVISIONE | SCALA |
| PROGETTO: DPAN02 | FILE: T01A02AMBCT38 | A | 1:2000 |
| REV. DESCRIZIONE | DATA | REDAITTO | VERIFICATO |
| A | 09/06/2019 | G. Sestini | F. Ferrero |