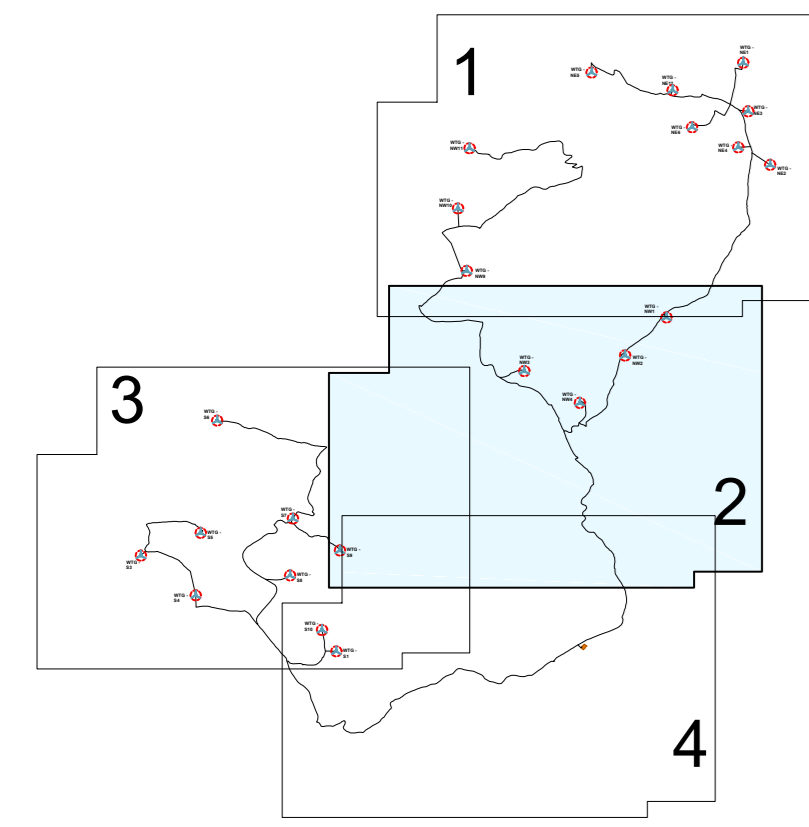


-LEGENDA-

- Cavidotto interrato Sezione tipo "A"
 - Cavidotto interrato Sezione tipo "AA"
 - Cavidotto interrato Sezione tipo "B"
 - Cavidotto interrato Sezione tipo "BA"
 - Cavidotto interrato Sezione tipo "C"
 - Cavidotto interrato Sezione tipo "D"
 - Confine fogli di mappa
 - Confine comunale
- Posizione e numero identificativo dell'aerogeneratore

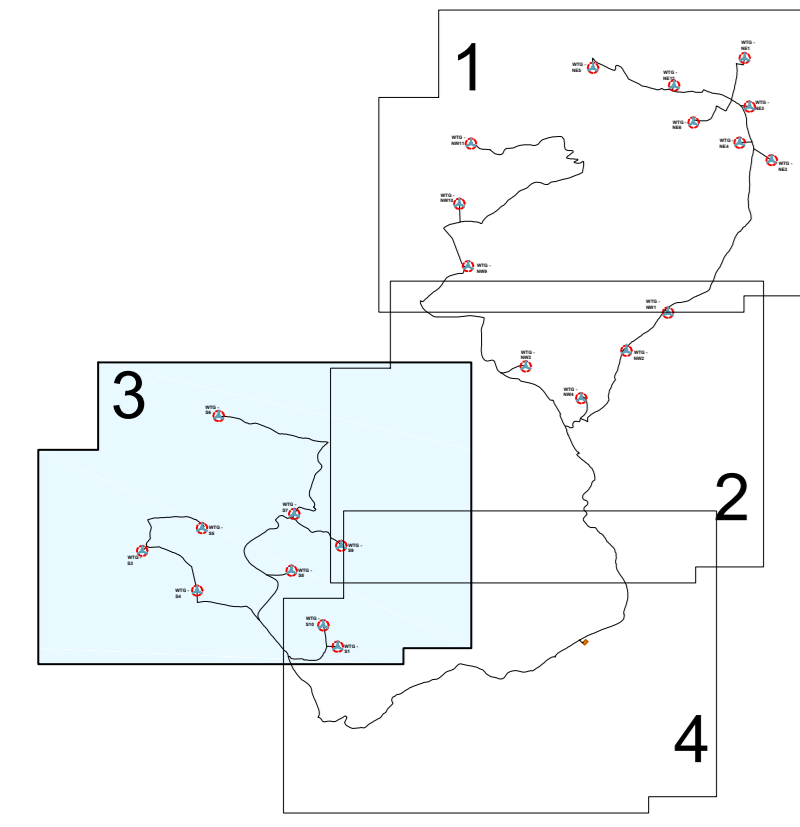


Pianta Chiave

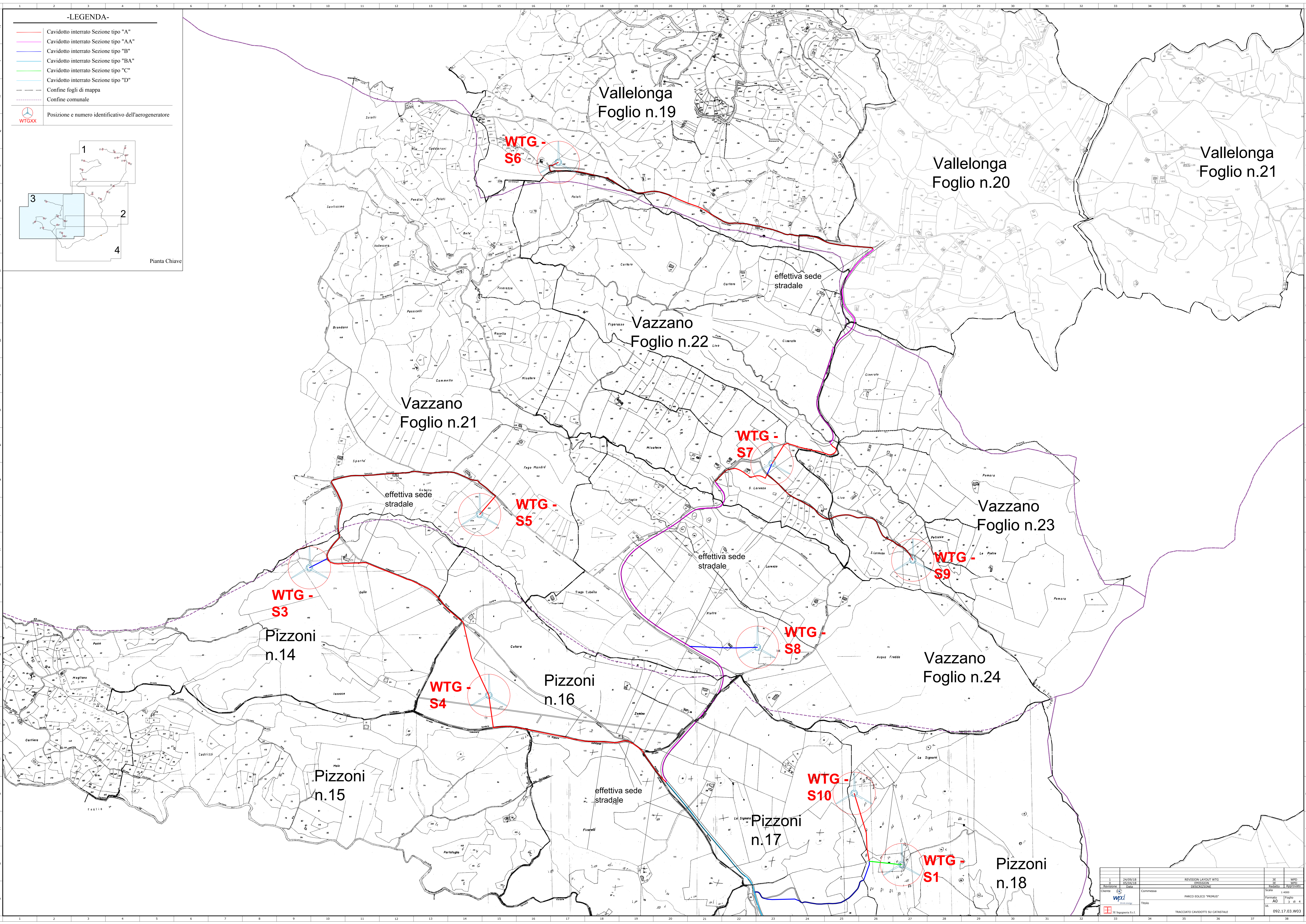
| | | | | |
|----|----------|---------------------|-----|-----|
| 1 | 24/09/18 | REVISION LAYOUT WTG | 34 | WPI |
| 2 | 05/09/18 | EMMISSION | 35 | WPI |
| 3 | | CAVALAZIONE | 36 | WPI |
| 4 | | | 37 | WPI |
| 5 | | | 38 | WPI |
| 6 | | | 39 | WPI |
| 7 | | | 40 | WPI |
| 8 | | | 41 | WPI |
| 9 | | | 42 | WPI |
| 10 | | | 43 | WPI |
| 11 | | | 44 | WPI |
| 12 | | | 45 | WPI |
| 13 | | | 46 | WPI |
| 14 | | | 47 | WPI |
| 15 | | | 48 | WPI |
| 16 | | | 49 | WPI |
| 17 | | | 50 | WPI |
| 18 | | | 51 | WPI |
| 19 | | | 52 | WPI |
| 20 | | | 53 | WPI |
| 21 | | | 54 | WPI |
| 22 | | | 55 | WPI |
| 23 | | | 56 | WPI |
| 24 | | | 57 | WPI |
| 25 | | | 58 | WPI |
| 26 | | | 59 | WPI |
| 27 | | | 60 | WPI |
| 28 | | | 61 | WPI |
| 29 | | | 62 | WPI |
| 30 | | | 63 | WPI |
| 31 | | | 64 | WPI |
| 32 | | | 65 | WPI |
| 33 | | | 66 | WPI |
| 34 | | | 67 | WPI |
| 35 | | | 68 | WPI |
| 36 | | | 69 | WPI |
| 37 | | | 70 | WPI |
| 38 | | | 71 | WPI |
| 39 | | | 72 | WPI |
| 40 | | | 73 | WPI |
| 41 | | | 74 | WPI |
| 42 | | | 75 | WPI |
| 43 | | | 76 | WPI |
| 44 | | | 77 | WPI |
| 45 | | | 78 | WPI |
| 46 | | | 79 | WPI |
| 47 | | | 80 | WPI |
| 48 | | | 81 | WPI |
| 49 | | | 82 | WPI |
| 50 | | | 83 | WPI |
| 51 | | | 84 | WPI |
| 52 | | | 85 | WPI |
| 53 | | | 86 | WPI |
| 54 | | | 87 | WPI |
| 55 | | | 88 | WPI |
| 56 | | | 89 | WPI |
| 57 | | | 90 | WPI |
| 58 | | | 91 | WPI |
| 59 | | | 92 | WPI |
| 60 | | | 93 | WPI |
| 61 | | | 94 | WPI |
| 62 | | | 95 | WPI |
| 63 | | | 96 | WPI |
| 64 | | | 97 | WPI |
| 65 | | | 98 | WPI |
| 66 | | | 99 | WPI |
| 67 | | | 100 | WPI |

-LEGENDA-

- Cavidotto interrato Sezione tipo "A"
- Cavidotto interrato Sezione tipo "AA"
- Cavidotto interrato Sezione tipo "B"
- Cavidotto interrato Sezione tipo "BA"
- Cavidotto interrato Sezione tipo "C"
- Cavidotto interrato Sezione tipo "D"
- Confine fogli di mappa
- Confine comunale
- Posizione e numero identificativo dell'aerogeneratore



Pianta Chiave

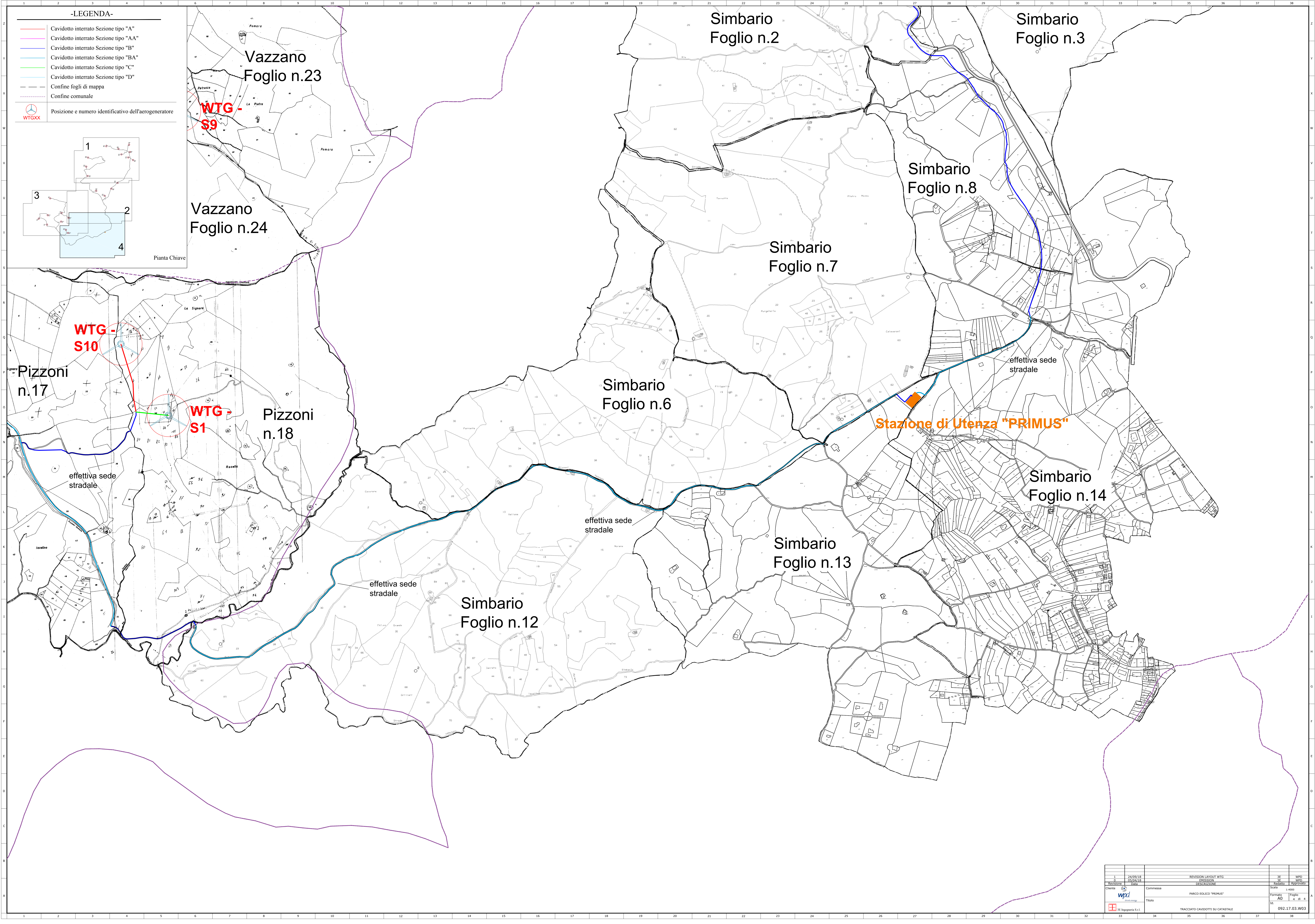
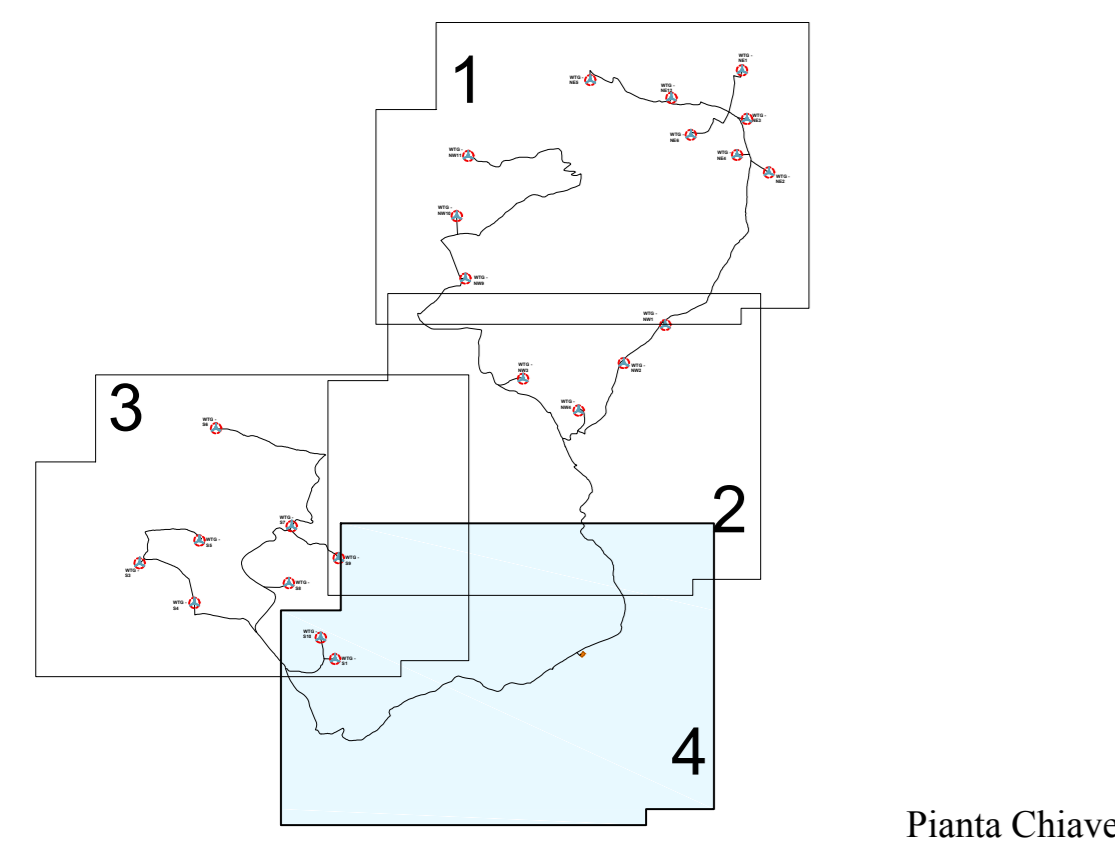


| | | | | |
|----|----------|----------------------|----|-----|
| 1 | 24/09/18 | REVISIONE LAYOUT WTG | 36 | WPI |
| 2 | 10/09/18 | EDIZIONE | 35 | WPI |
| 3 | 05/09/18 | DEFINIZIONE | 34 | WPI |
| 4 | 02/09/18 | PROGETTO | 33 | WPI |
| 5 | 01/09/18 | PROGETTO | 32 | WPI |
| 6 | 01/09/18 | PROGETTO | 31 | WPI |
| 7 | 01/09/18 | PROGETTO | 30 | WPI |
| 8 | 01/09/18 | PROGETTO | 29 | WPI |
| 9 | 01/09/18 | PROGETTO | 28 | WPI |
| 10 | 01/09/18 | PROGETTO | 27 | WPI |
| 11 | 01/09/18 | PROGETTO | 26 | WPI |
| 12 | 01/09/18 | PROGETTO | 25 | WPI |
| 13 | 01/09/18 | PROGETTO | 24 | WPI |
| 14 | 01/09/18 | PROGETTO | 23 | WPI |
| 15 | 01/09/18 | PROGETTO | 22 | WPI |
| 16 | 01/09/18 | PROGETTO | 21 | WPI |
| 17 | 01/09/18 | PROGETTO | 20 | WPI |
| 18 | 01/09/18 | PROGETTO | 19 | WPI |
| 19 | 01/09/18 | PROGETTO | 18 | WPI |
| 20 | 01/09/18 | PROGETTO | 17 | WPI |
| 21 | 01/09/18 | PROGETTO | 16 | WPI |
| 22 | 01/09/18 | PROGETTO | 15 | WPI |
| 23 | 01/09/18 | PROGETTO | 14 | WPI |
| 24 | 01/09/18 | PROGETTO | 13 | WPI |
| 25 | 01/09/18 | PROGETTO | 12 | WPI |
| 26 | 01/09/18 | PROGETTO | 11 | WPI |
| 27 | 01/09/18 | PROGETTO | 10 | WPI |
| 28 | 01/09/18 | PROGETTO | 9 | WPI |
| 29 | 01/09/18 | PROGETTO | 8 | WPI |
| 30 | 01/09/18 | PROGETTO | 7 | WPI |
| 31 | 01/09/18 | PROGETTO | 6 | WPI |
| 32 | 01/09/18 | PROGETTO | 5 | WPI |
| 33 | 01/09/18 | PROGETTO | 4 | WPI |
| 34 | 01/09/18 | PROGETTO | 3 | WPI |
| 35 | 01/09/18 | PROGETTO | 2 | WPI |
| 36 | 01/09/18 | PROGETTO | 1 | WPI |
| 37 | 01/09/18 | PROGETTO | 0 | WPI |
| 38 | 01/09/18 | PROGETTO | 0 | WPI |

Client: wpxi
Commissa: PARCO SOLECO "PRINUS"
Tratto: AD
Scala: 1:4000
Foglio: 03
Forma: AD
092.17.03.W03

-LEGENDA-

- Cavidotto interrato Sezione tipo "A"
- Cavidotto interrato Sezione tipo "AA"
- Cavidotto interrato Sezione tipo "B"
- Cavidotto interrato Sezione tipo "BA"
- Cavidotto interrato Sezione tipo "C"
- Cavidotto interrato Sezione tipo "D"
- Confine fogli di mappa
- Confine comunale
- Posizione e numero identificativo dell'aerogeneratore



| | | | | |
|----|----------|---------------------|----|-----|
| 1 | 24/09/18 | REVISION LAYOUT WTG | 36 | WPC |
| 2 | 10/09/18 | EMMISSION | 36 | WPC |
| 3 | 05/09/18 | PROGETTO | 36 | WPC |
| 4 | 05/09/18 | PROGETTO | 36 | WPC |
| 5 | 05/09/18 | PROGETTO | 36 | WPC |
| 6 | 05/09/18 | PROGETTO | 36 | WPC |
| 7 | 05/09/18 | PROGETTO | 36 | WPC |
| 8 | 05/09/18 | PROGETTO | 36 | WPC |
| 9 | 05/09/18 | PROGETTO | 36 | WPC |
| 10 | 05/09/18 | PROGETTO | 36 | WPC |
| 11 | 05/09/18 | PROGETTO | 36 | WPC |
| 12 | 05/09/18 | PROGETTO | 36 | WPC |
| 13 | 05/09/18 | PROGETTO | 36 | WPC |
| 14 | 05/09/18 | PROGETTO | 36 | WPC |
| 15 | 05/09/18 | PROGETTO | 36 | WPC |
| 16 | 05/09/18 | PROGETTO | 36 | WPC |
| 17 | 05/09/18 | PROGETTO | 36 | WPC |
| 18 | 05/09/18 | PROGETTO | 36 | WPC |
| 19 | 05/09/18 | PROGETTO | 36 | WPC |
| 20 | 05/09/18 | PROGETTO | 36 | WPC |
| 21 | 05/09/18 | PROGETTO | 36 | WPC |
| 22 | 05/09/18 | PROGETTO | 36 | WPC |
| 23 | 05/09/18 | PROGETTO | 36 | WPC |
| 24 | 05/09/18 | PROGETTO | 36 | WPC |
| 25 | 05/09/18 | PROGETTO | 36 | WPC |
| 26 | 05/09/18 | PROGETTO | 36 | WPC |
| 27 | 05/09/18 | PROGETTO | 36 | WPC |
| 28 | 05/09/18 | PROGETTO | 36 | WPC |
| 29 | 05/09/18 | PROGETTO | 36 | WPC |
| 30 | 05/09/18 | PROGETTO | 36 | WPC |
| 31 | 05/09/18 | PROGETTO | 36 | WPC |
| 32 | 05/09/18 | PROGETTO | 36 | WPC |
| 33 | 05/09/18 | PROGETTO | 36 | WPC |
| 34 | 05/09/18 | PROGETTO | 36 | WPC |
| 35 | 05/09/18 | PROGETTO | 36 | WPC |
| 36 | 05/09/18 | PROGETTO | 36 | WPC |
| 37 | 05/09/18 | PROGETTO | 36 | WPC |
| 38 | 05/09/18 | PROGETTO | 36 | WPC |