





LEGENDA




Domini di rilevante valenza paesistica

-  Ambiti con elementi geomorfologici rilevanti
-  Ambiti di rilevante presenza vegetazionale
-  Rete di canali e corsi d'acqua di valore storico
-  Rete dell'assetto idraulico agrario
-  Percorsi di fruizione paesistica e ambientale
-  Rete stradale storica
-  Ponti di interesse storico
-  Ambiti per cui prevedere tutela e/o valorizzazione
-  Orli di terrazzo
-  Beni storico-architettonico in ambito extra-urbano
-  Beni storico-arch. o altri beni storico rilevanti
-  Elementi vegetazionali rilevanti

Domini di criticità

-  impianti di recupero e smaltimento rifiuti
-  Industrie a rischio incidente rilevante
-  Principali siti inquinati con interventi di bonifica
-  Ambiti territoriali estrattivi dismessi





Infrastrutture della mobilità esistente e prevista

-  Rete viabilistica di I livello
-  Rete viabilistica di II livello
-  Rete ferroviaria

Destinazioni d'uso e stato di attuazione del PRG

-  Zone residenziali esistenti
-  Zone residenziali disponibili
-  Zone produttive esistenti
-  Zone produttive disponibili
-  Zone destinate a standard esistenti
-  Zone destinate a standard previsti
-  Zone destinate a terziario esistenti

Altre informazioni rappresentate

-  Limiti comunali
-  Ambito di recepimento PTCP del Parco Adda Sud
-  Perimetro area di progetto
-  Perimetro stabilimento Sorgenia Power

SOVRAPPOSIZIONE CON PTCP DELLA PROVINCIA DI LODI

FONTE: PIANO TERRITORIALE DI COORDINAMENTO PROVINCIALE DI LODI
 Elaborato 2.3b Tavola delle indicazioni di Piano_Sistema paesistico e storico-culturale

Cod. IDENTIFICATIVO
 C.001.4_Sovrapposizione_con_PTCP
 _Sistema_Paesaggistico_Storico_Culturale

SCALA
1:25.000

TAVOLA N.
2.c