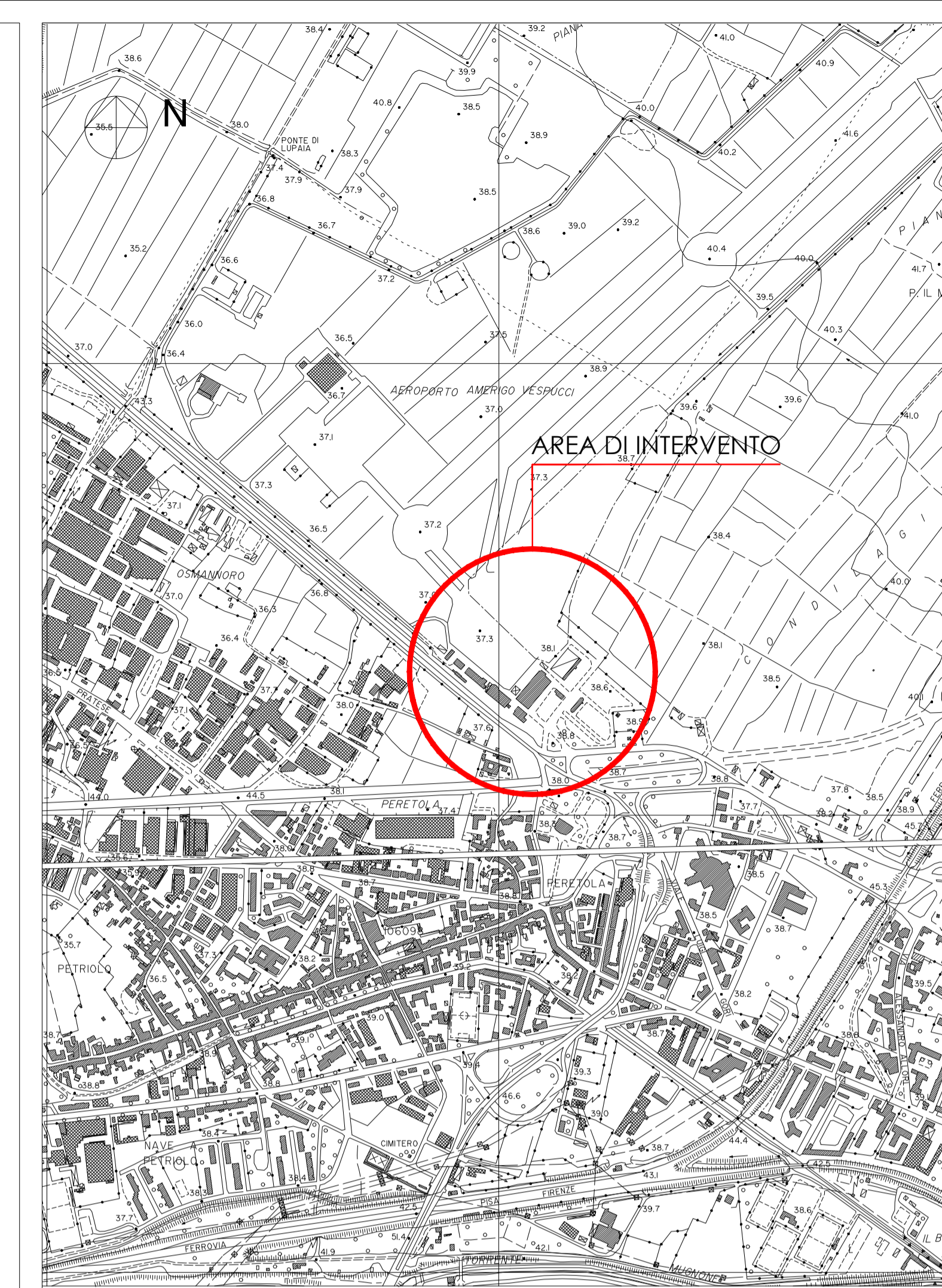
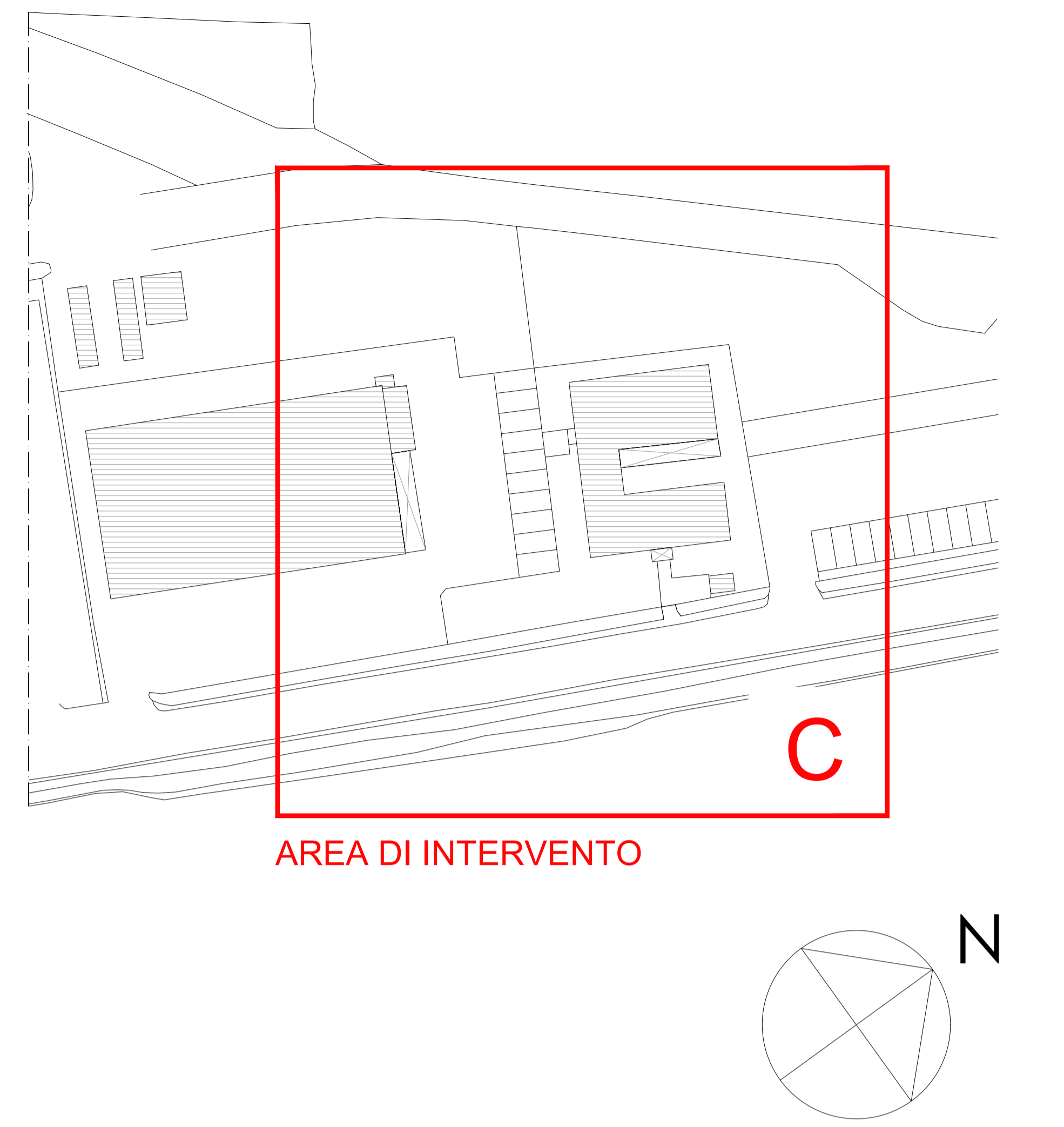
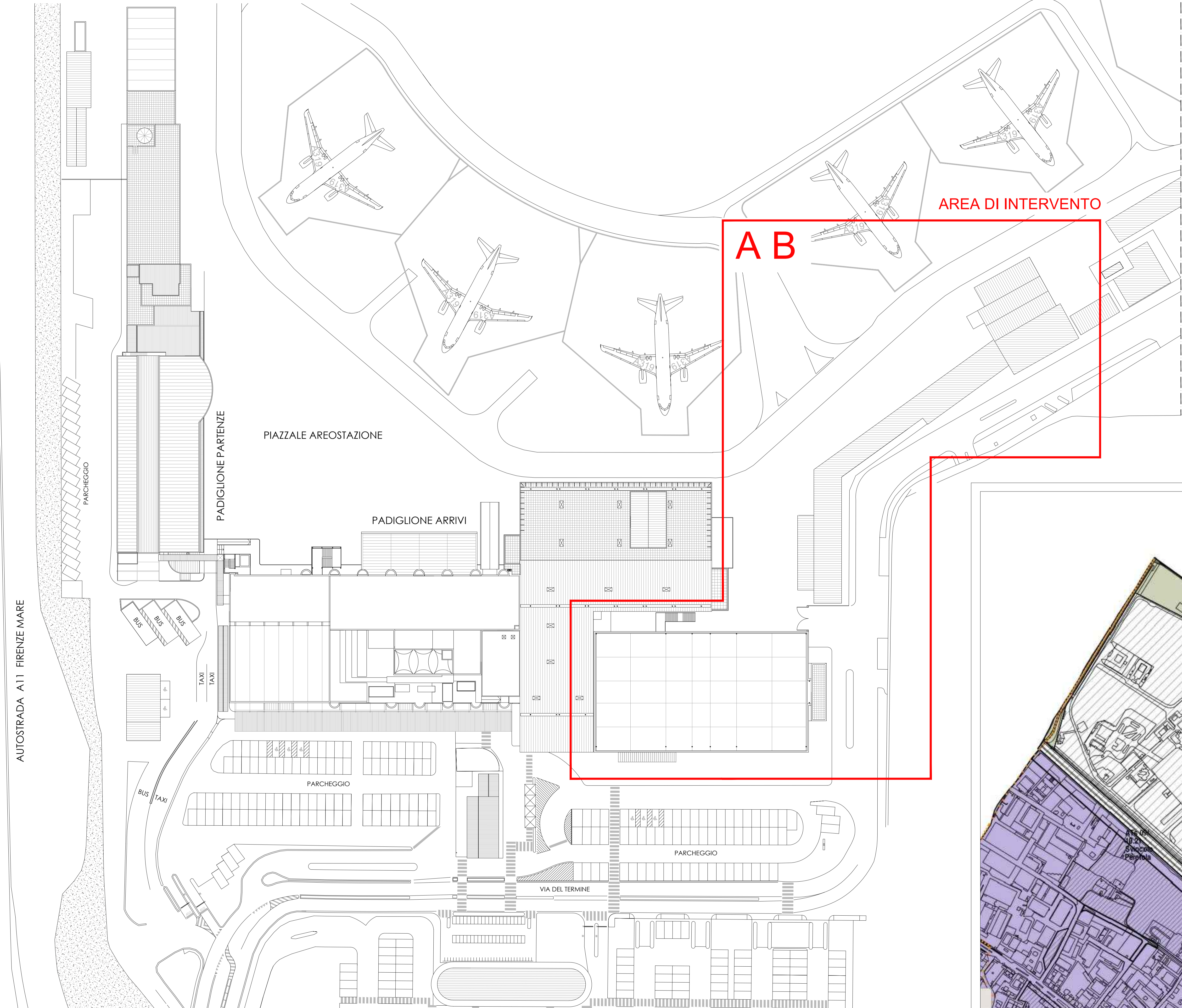
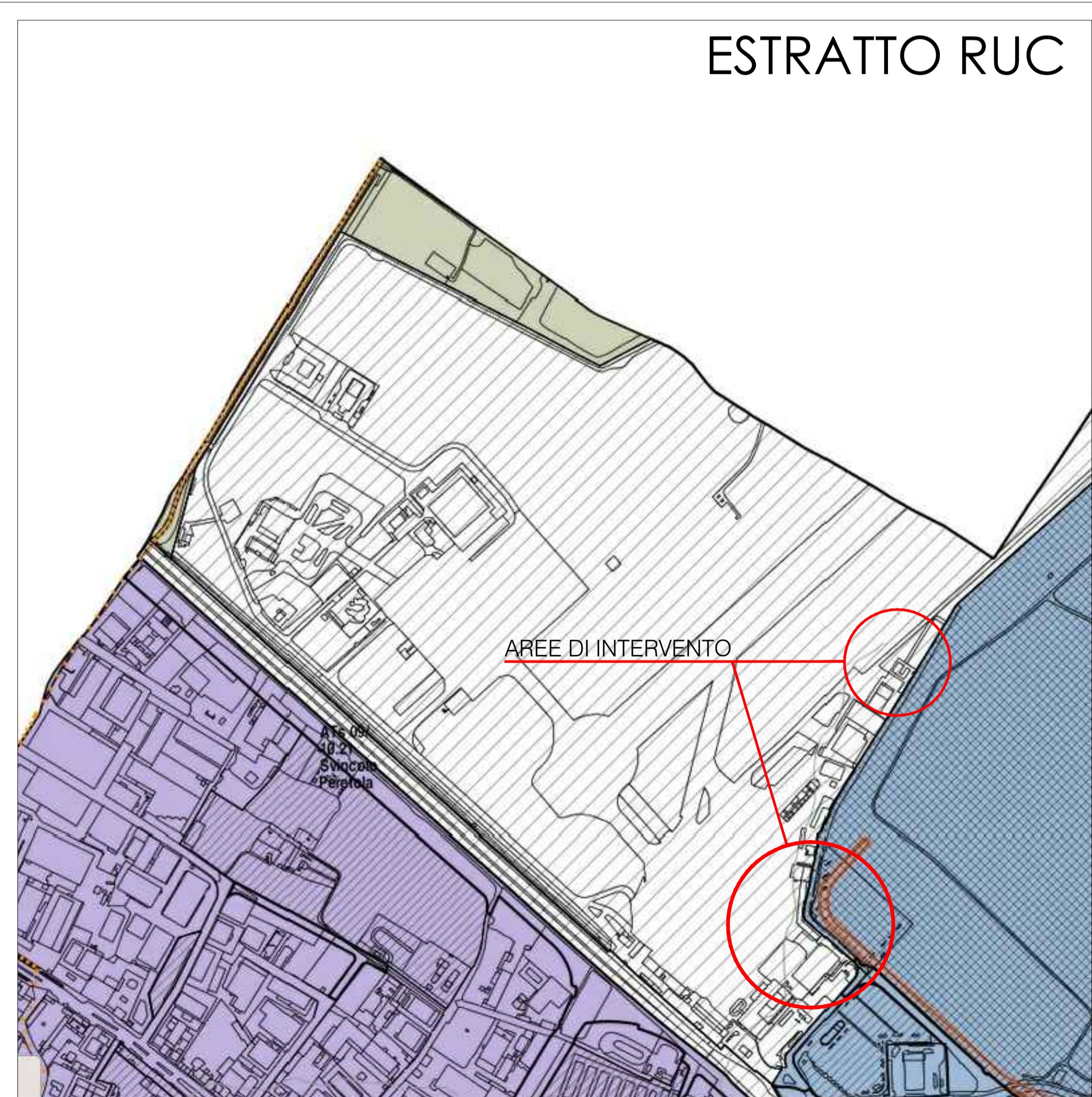


PLANIMETRIA GENERALE 1:500



INQUADRAMENTO TERRITORIALE



LEGENDA

- sub-sistema del fiume Arno, Greve e del torrente Ema
- sub-sistema della pianura coltivata
- sub-sistema della collina coltivata
- sub-sistema del bosco
- ambito del nucleo storico
- ambito dei tessuti compatti di formazione otto-novecentesca
- ambito dei centri storici minoriborgi storici
- ambito dell'insediamento recente
- ambito dell'insediamento recente - tessuti specializzati
- ambito dell'insediamento recente - depositi a cielo aperto
- emergenze di valore storico-architettonico - beni culturali
- emergenze di valore storico-architettonico
- edifici singoli o aggregati di interesse documentale
- tessuto storico o storicizzato prevalentemente settoriale
- emergenze di interesse documentale del moderno
- edificato recente
- edificato recente - elementi incongrui
- parco agricolo dell'oltegreve
- verde di permeabilità ecologica
- piani attuativi in itinere
- insediamenti unitari
- area di trasformazione
- area di trasformazione SUI, in trasferimento
- area di trasformazione SUI, in alleggerimento
- area di trasformazione per servizi
- AREE PER SERVIZI PUBBLICI E PRIVATI DI USO PUBBLICO
- servizi pubblici
- spazi e aree pedonali
- area per parcheggio
- verde pubblico/parco
- verde ripariano
- parco e giardini storici
- orti sociali
- area per impianti sportivi
- scuola dell'obbligo
- scuola secondaria
- università
- servizi collettivi
- complessi ospedalieri
- cimiteri
- ERP
- servizi privati di uso pubblico
- parcheggio privato di uso pubblico
- previsione di parcheggio di servizio alle residenze e alle attività economiche
- area per impianti sportivi
- scuola dell'obbligo
- scuola secondaria
- università
- servizi collettivi
- servizi storici di somministrazione
- INFRASTRUTTURE PER LA MOBILITA'
- aeroporto
- rete ferroviaria
- autostrade e SGC
- TAV
- rete tramviaria esistente
- rete tramviaria di progetto
- piste ciclabili esistenti
- piste ciclabili di progetto
- fasce di rispetto cimiteriale

MINISTERO
DELLE INFRASTRUTTURE
E DEI TRASPORTI

E.N.A.C.
ENTE NAZIONALE PER
L'AVIAZIONE CIVILE

Committente

Toscana Aeroporti
AEROPORTO INTERNAZIONALE
DI FIRENZE
"AMERIGO VESPUCCI"

Opera

PROGETTO DEFINITIVO

RICONFIGURAZIONE E AMPLIAMENTO TERMINAL AEROPORTUALE

Titolo tavola

PLANIMETRIA GENERALE

CODICE COMMESSA	FASE	REV.	DATA 1ª EMISSIONE	SCALA	DOCUMENTO
000000	PD	0	AGOSTO_2019	1:500	ARC 0001

REV.	DATA	DESCRIZIONE	REDATTO	VERIFICATO	APPROVATO
1	08/2019	EMISSIONE PER PROCEDURA AMBIENTALE MATM			

COMMITTENTE PRINCIPALE:

AMMINISTRATORE DELEGATO
Dott.ssa Gina Gianni

POST HOLDER PROGETTAZIONE
Ing. Veronica Ingrid D'Arienzo

GRUPPO DI PROGETTAZIONE:

DIRETTORE TECNICO
Ing. Massimo Nunzi